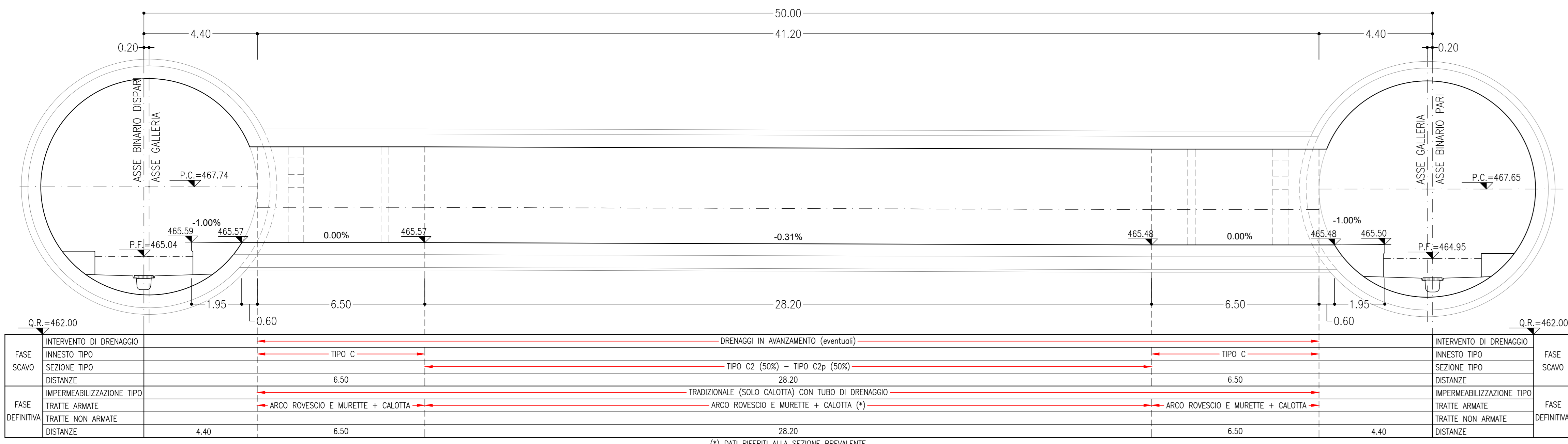



PROFILO LONGITUDINALE
SCALA 1:100

BY-PASS DI ESODO n°21
PROGR. 51+853.74 (B.P.)
PROGR. 51+883.36 (B.D.)




PIANTA
SCALA 1:100

BY-PASS DI ESODO n°21
PROGR. 51+853.74 (B.P.)
PROGR. 51+883.36 (B.D.)




PROFILO LONGITUDINALE
SCALA 1:100

BY-PASS DI ESODO n°22
PROGR. 52+353.74 (B.P.)
PROGR. 52+383.36 (B.D.)




PIANTA
SCALA 1:100

BY-PASS DI ESODO n°22
PROGR. 52+353.74 (B.P.)
PROGR. 52+383.36 (B.D.)




PROFILO LONGITUDINALE
SCALA 1:100

BY-PASS DI ESODO n°23
PROGR. 52+853.74 (B.P.)
PROGR. 52+883.36 (B.D.)




PIANTA
SCALA 1:100

BY-PASS DI ESODO n°23
PROGR. 52+853.74 (B.P.)
PROGR. 52+883.36 (B.D.)



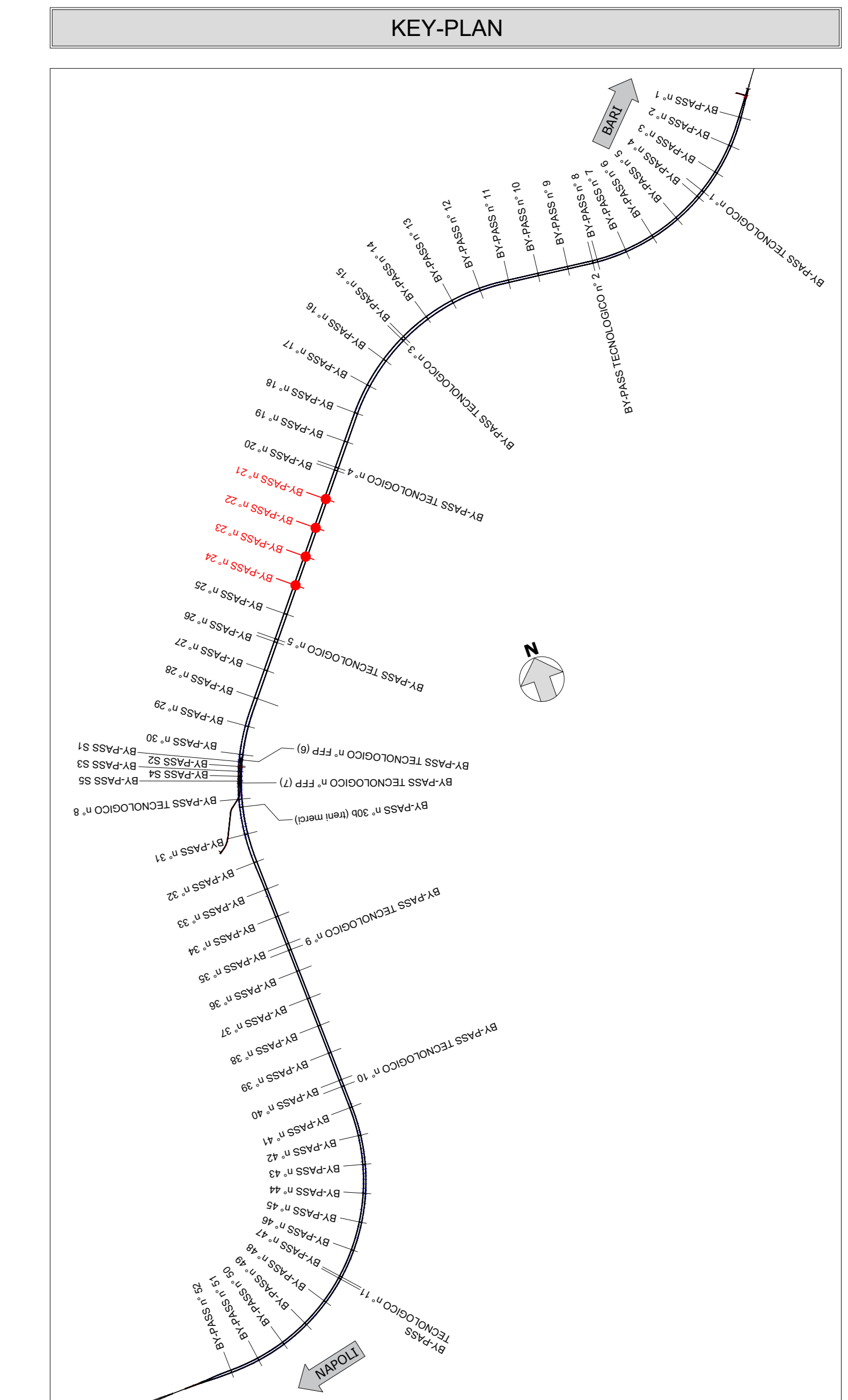

PROFILO LONGITUDINALE
SCALA 1:100

BY-PASS DI ESODO n°24
PROGR. 53+353.74 (B.P.)
PROGR. 53+383.36 (B.D.)



PIANTA
SCALA 1:100

BY-PASS DI ESODO n°24
PROGR. 53+353.74 (B.P.)
PROGR. 53+383.36 (B.D.)



LEGENDA

P.C.= PIANO DEI CENTRI
Q.P.= QUOTA DI PROGETTO
P.S.= PIANO DI SCAVO

NOTE GENERALI

- EVENTUALI DIFFERENZE TRA LE MISURE TOTALI E LE SOMMATORIE DELLE MISURE PARZIALI SONO DOVUTE AGLI ARROTONDAMENTI AUTOMATICI DI AUTOCAD
- PER LE CARATTERISTICHE DEI MATERIALI E NOTE DI CARATTERE GENERALE SI RIMANDA ALL'ELABORATO IF3A02EZZSPGN0000001
- PER LE TRATTE DI APPLICAZIONE DELLE SEZIONI TIPO SI RIMANDA AGLI ELABORATI DI PROFILO GEOTECNICO



COMMITTEE:
IRFI - IRITE FERROVIARIA ITALIANA - GRUPPO FERROVIE DELLO STATO ITALIANO

DIREZIONE LAVORI:
ITALFERR - GRUPPO FERROVIE DELLO STATO ITALIANO

APPALTAZIONE:
CONCORDAZIONE: SOCI: HIRPINIA - ORSARA AV, webuild Italia, PIZZAROTTI

PROGETTAZIONE:
MANDATARIA: MANDANTI: ROCK SOIL S.p.A., NET, OPINI, GPF

PROGETTO ESECUTIVO
ITINERARIO NAPOLI - BARI
RADDOPPIO TRATTA APICE - ORSARA
II LOTTO FUNZIONALE HIRPINIA - ORSARA
BY01-BY-PASS
BY-PASS ESODO - LINEA
ELABORATI GENERALI
Pianimetrie e profili di tracciamento - By pass esodo Tav. 6/14

APPROVATORE: HIRPINIA - ORSARA AV
DIRETTORE DELLA PROGETTAZIONE: Il Responsabile Integrativo ha la veste professionale di ingegnere
Ing. G. Casareo

PROGETTISTA: ROCK SOIL S.p.A.
Ing. G. Casareo

COMMESSA: LOTTO FASE ENTE TIPO DOC. OPERA/SCOPI/PLA. PROG. REV. SCALA:

IF3A 02 E ZZ FA BY0100 006 B 1:100

Rev.	Descrizione	Redatto	Data	Verificato	Data	Approvato	Data	AutORIZZATO
A	C.R. - Revisione titolo	M. Agostino	06/03/2022	A. Zinola	06/03/2022	M. Gatti	06/03/2022	Ing. G. Casareo
B	C.R. - A. note di coordinamento	M. Agostino	06/03/2022	A. Zinola	06/03/2022	M. Gatti	06/03/2022	

File: IF3A02EZZFABY01000006B.dwg n. Esab.: