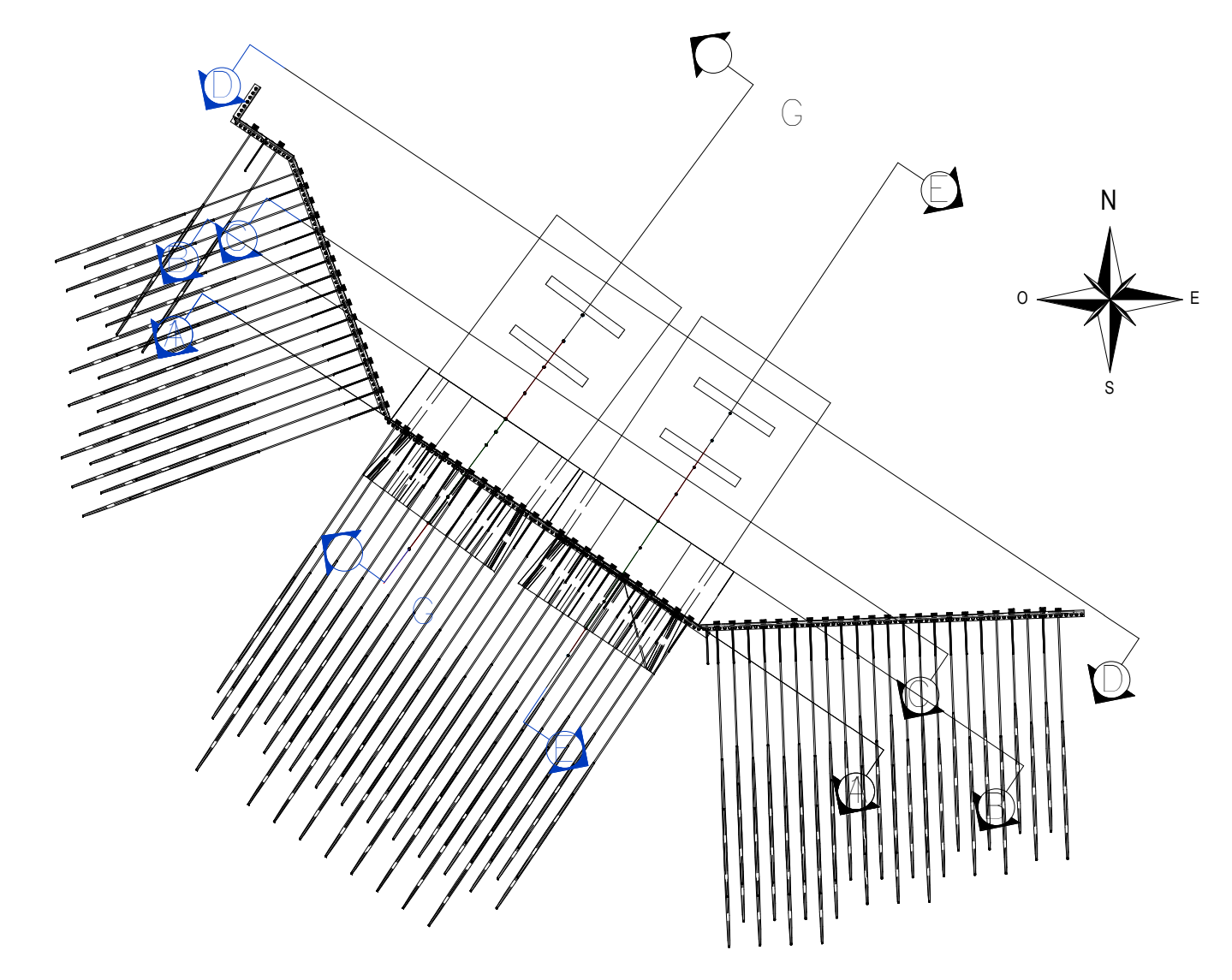
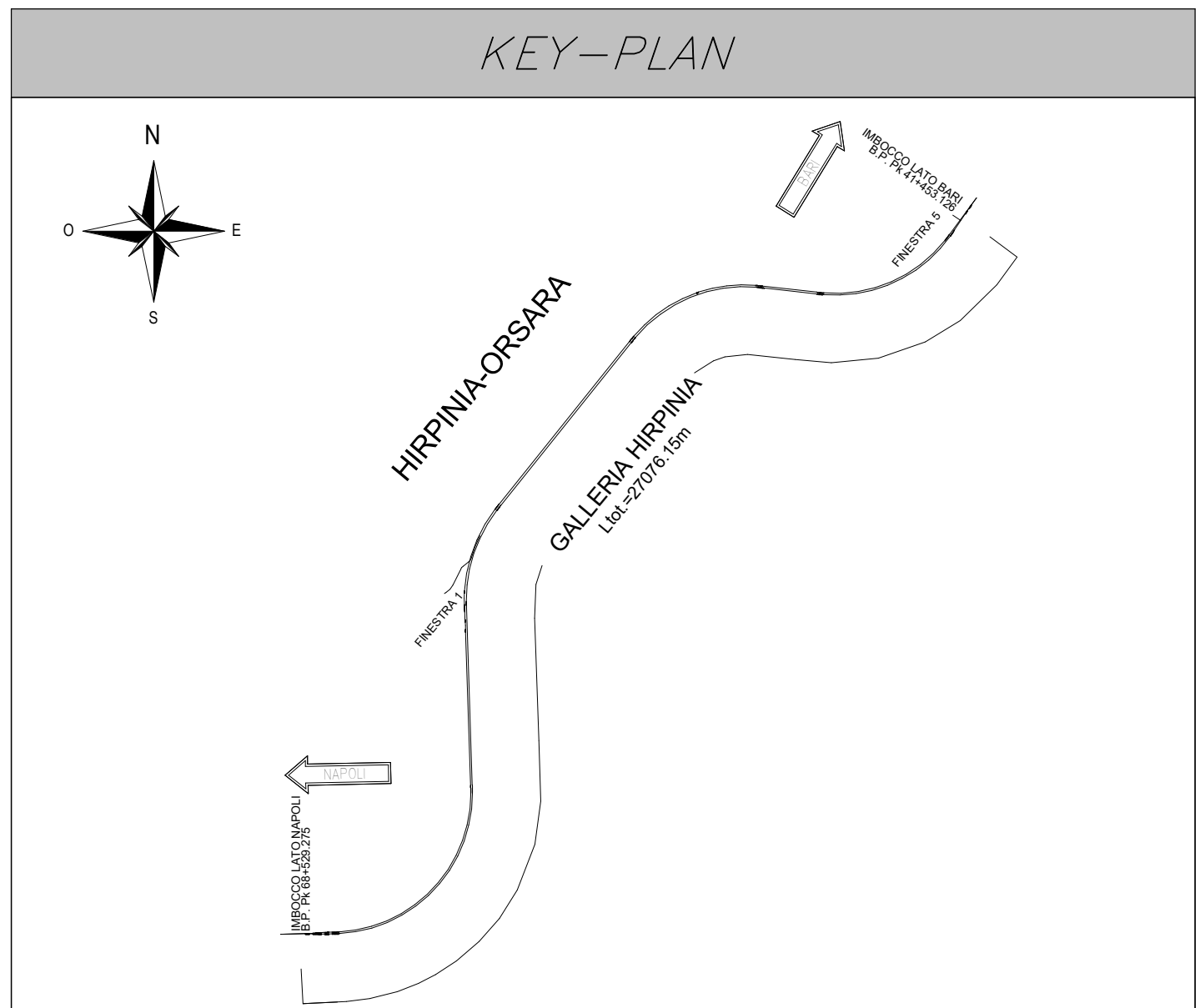
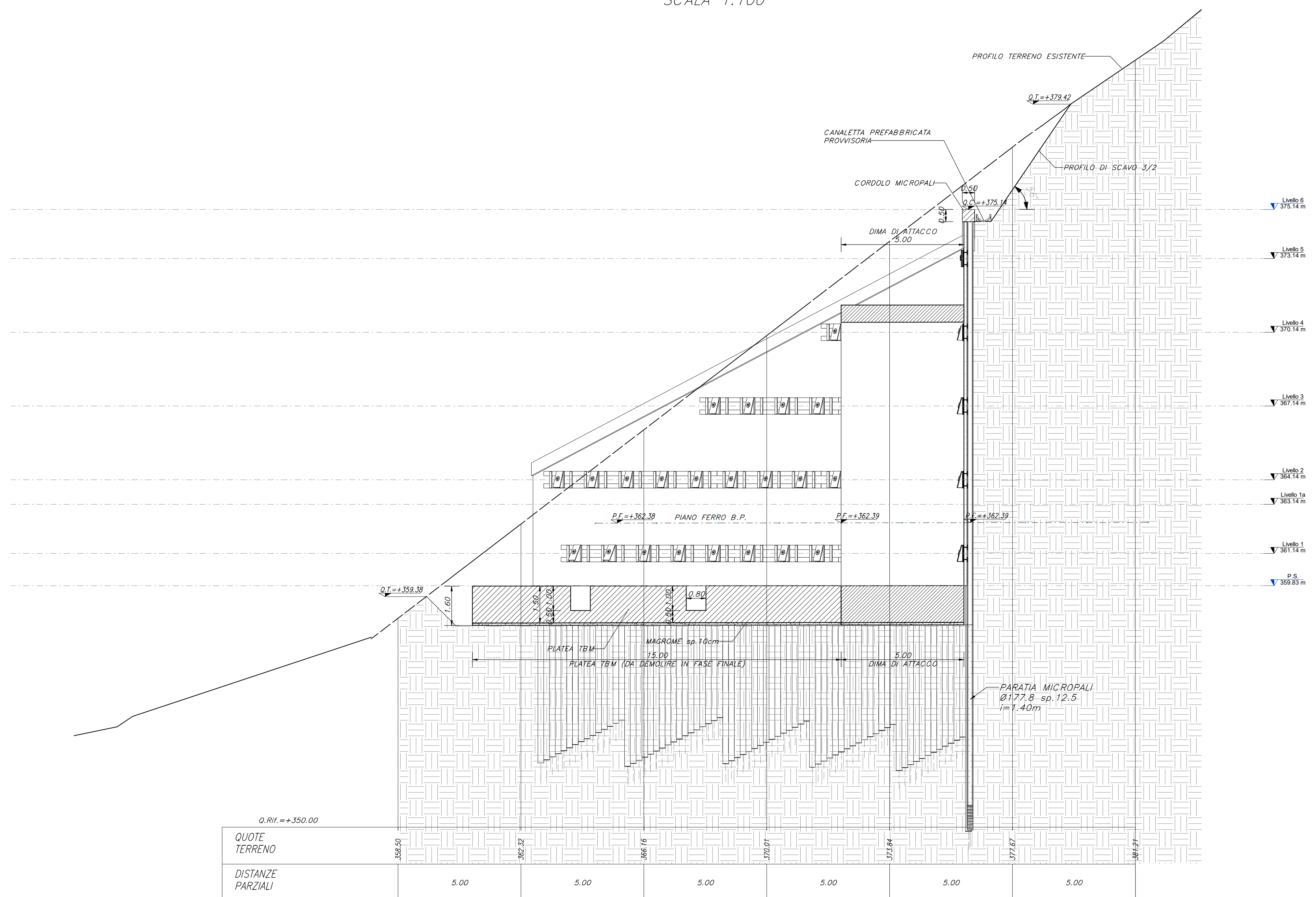


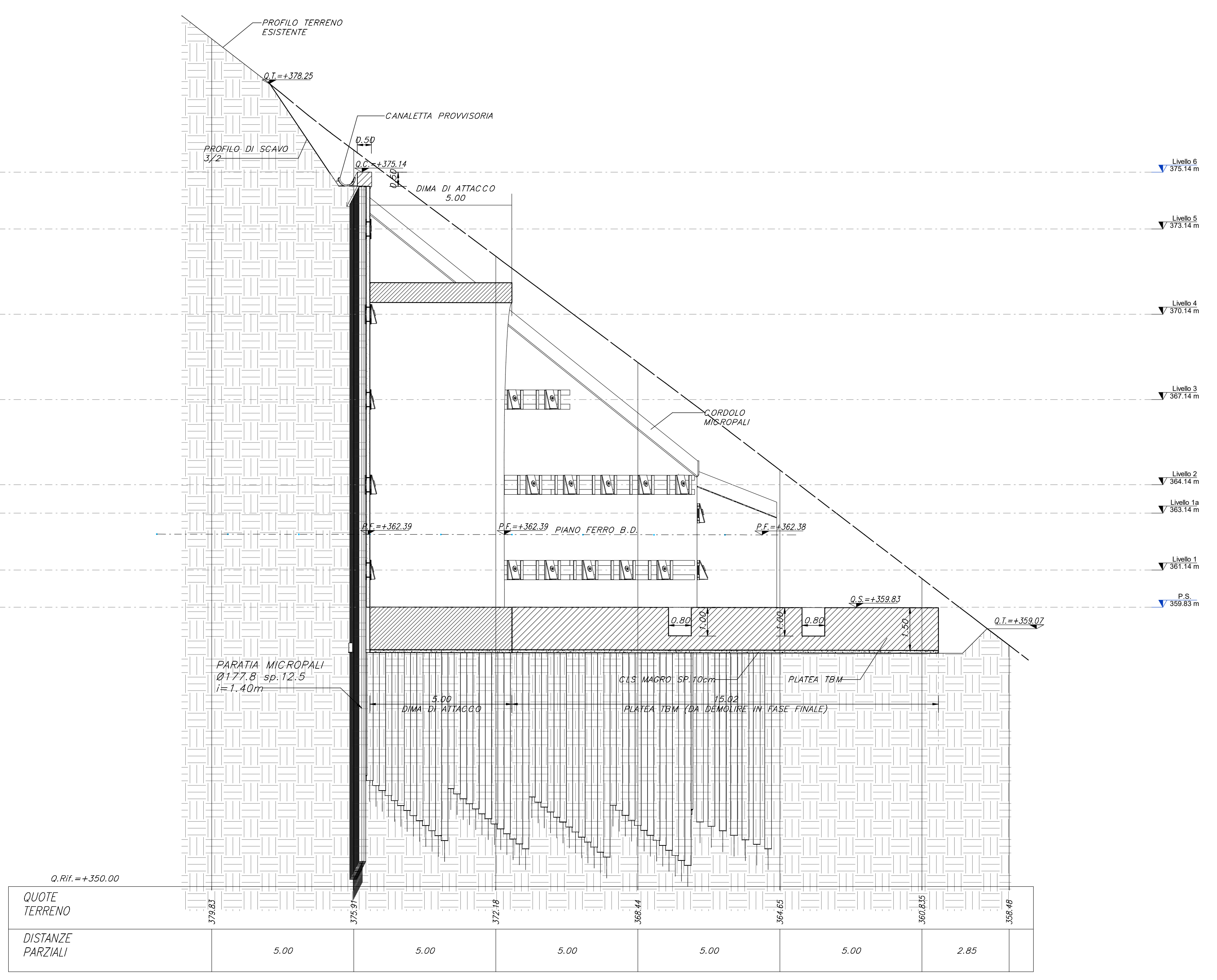
PROFILO LONGITUDINALE ASSE B.P.
SCALA 1:100



NOTE GENERALI

A. PER LE CARATTERISTICHE DEI MATERIALI E NOTE DI CARATTERE GENERALE SI RIMANDA AGLI ELABORATI DI CALCOLO.
B. EVENTUALI DIFFERENZE TRA LE MISURE TOTALI E LE SOMMATORIE DELLE MISURE PARZIALI SONO DOVUTE AGLI ARROTONDAMENTI AUTOMATICI DI AUTOCAD.
C. LE PROGRESSIVE SI RIFERISCONO AL BINARIO PARI

PROFILO LONGITUDINALE ASSE B.D.
SCALA 1:100



LEGENDA

P.F. = PIANO DEL FERRO
P.S. = PIANO DI SCAVO
Q.C. = QUOTA CORDOLO
Q.T. = QUOTA TERRENO
P.C. = PIANO DEI CENTRI
Q.RIF. = QUOTA DI RIFERIMENTO
Q.P. = QUOTA PORTALE
L.T. = LUNGHEZZA TIRANTE
L.P.T. = LUNGHEZZA PARZIALE TIRANTE
L.B. = LUNGHEZZA BULBO

COMMITTENTE: RFI
DIREZIONE LAVORI: ITALFERR
APPALTAZIONE: CONSORZIO: HIRPINIA - ORSARA AV
SOCI: webuild Italia, PIZZAROTTI
PROGETTAZIONE: MANDATARIA: ROCKSOUL, NETENGINEERING, OPINI, GJ, SIELVITTO-PIR
MANDANTI: NETENGINEERING, OPINI, GJ, SIELVITTO-PIR

PROGETTO ESECUTIVO

ITINERARIO NAPOLI - BARI
RADDOPPIO TRATTA APICE - ORSARA
IL LOTTO FUNZIONALE HIRPINIA - ORSARA
GN01 - GALLERIA NATURALE HIRPINIA

IMBOCO LATO BARI
OPERE DI SOSTEGNO
Profilo longitudinale

APPALTAZIONE	DIRETTORE DELLA PROGETTAZIONE	PROGETTISTA
Consorzio HIRPINIA - ORSARA AV Il Direttore Tecnico Ing. P. M. Giannoccolo 21/11/2022	Il Responsabile integrazione fra le varie prestazioni specialistiche Ing. G. Casiani	OPINI Progettista

COMMESSA	LOTTO	FASE	ENTE	TIPO DOC.	OPERA/DISCIPLINA	PROGR.	REV.	SCALA:
IF3A	02	E	ZZ	FA	G10100	001	C	1:100

Rev.	Descrizione	Redatto	Data	Verificato	Data	Approvato	Data	Autorizzato	Data
A	Emissione + 10gg	S. Vagnoli	16/01/2022	A. Lucia	16/01/2022	M. Tarantini	16/01/2022	Ing. A. Pelli	
B	C.08.01 - A. Lido del consorzio	S. Vagnoli	20/01/2022	A. Lucia	20/01/2022	M. Tarantini	20/01/2022		
C	C.08.02 - A. Lido del consorzio	S. Vagnoli	21/11/2022	A. Lucia	21/11/2022	M. Tarantini	21/11/2022		

File: IF3A02ZZFAGI0100001C.pdf n. Elab.: ...