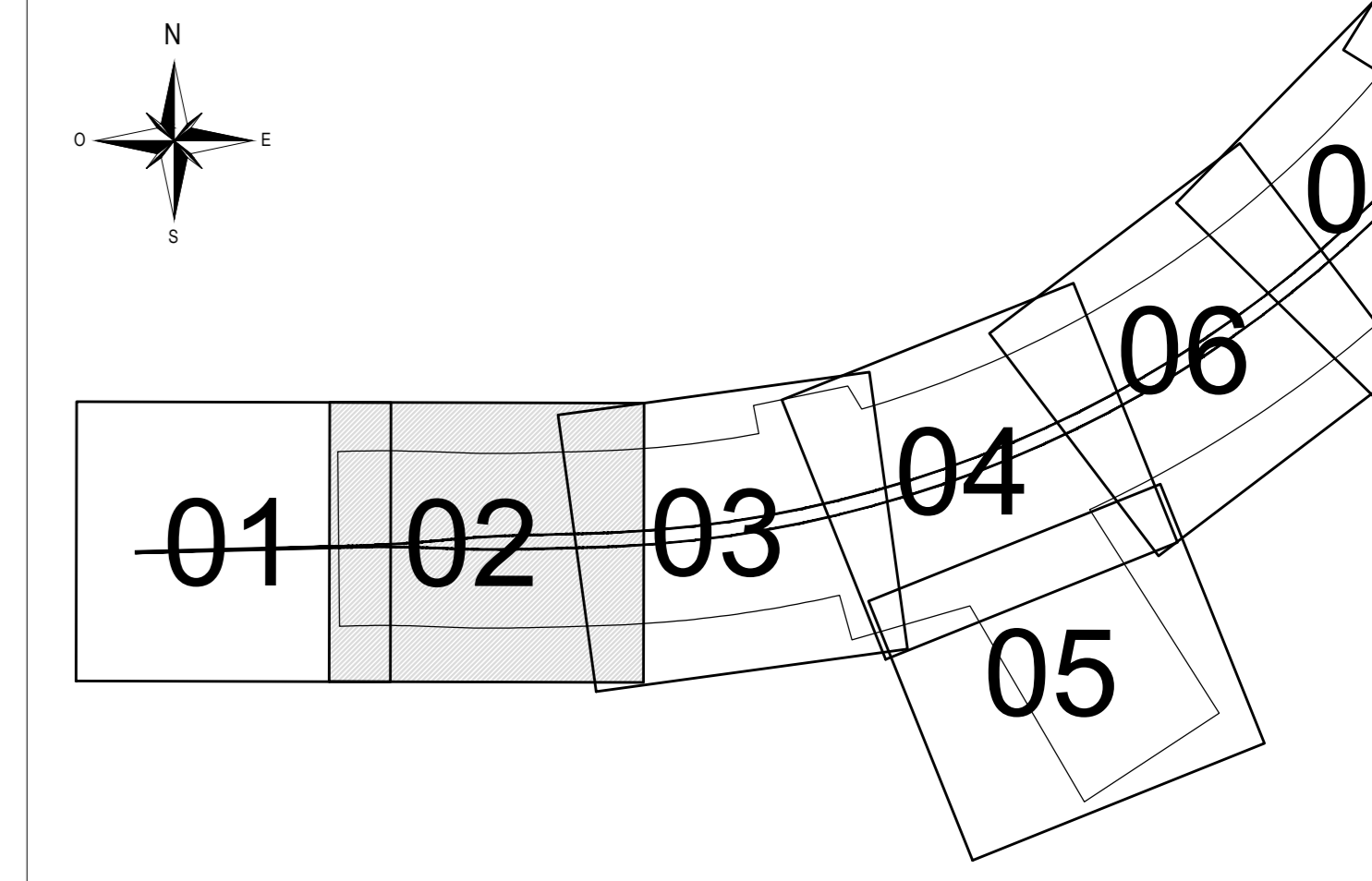




E-91,000 E-91,100 E-91,200










KEY-PLAN - Scala 1:50000



COMMITTENTE:  **RFI**
GRUPPO FERROVIE DELLO STATO ITALIANE

DIREZIONE LAVORI:  **ITALFERR**
GRUPPO FERROVIE DELLO STATO ITALIANE

APPALTA TORE: SOCI:  **webuild Italia**  **PIZZAROTTI**

MANDATARIA:  **ROCKWELL**  **NET**  **OPINI**  **GPF**  **SILVETTI**

PROGETTO ESECUTIVO

ITINERARIO NAPOLI - BARI
RADDOPPIO TRATTA APICE - ORSARA
IL LOTTO FUNZIONALE HIRPINIA - ORSARA
PARTI GENERALI
CAMPAGNA TOPOGRAFICA

Restituzione Aerofotogrammetrica - Tav. 2 di 62

APPALTA TORE	DIRETTORE DELLA PROGETTAZIONE	PROGETTISTA
Consorzio HIRPINIA - ORSARA AV Il Direttore Tecnico Ing. P. M. Giarecchio 10/01/2022	Il Responsabile integrazione fra le varie prestazioni specialistiche Ing. G. Casiani	Ing. P. M. Giarecchio

COMMESSA	LOTTO	FASE	ENTE	TIPO DOC.	OPERA/DISCIPLINA	PROGR.	REV.	SCALA:
IF3A	02	E	ZZ	I7	IF0009	002	A	1:1000

Rev.	Descrizione	Redatto	Data	Verificato	Data	Approvato	Data	Autorizzato Data
A	C.04.00 - Estrazione 100g	GEOSAT	10/01/2022	N. Zarta	10/01/2022	T. Finocchietti	10/01/2022	Ing. P. M. Giarecchio