










COMMITTENTE:  **RFI**
 GRUPPO FERROVIE DELLO STATO ITALIANE

DIREZIONE LAVORI:  **ITALFERR**
 GRUPPO FERROVIE DELLO STATO ITALIANE

APPALTAZIONE: **HIRPINIA - ORSARA AV** SOCI:  **webuild Italia**  **PIZZAROTTI**

MANDATARIA:  **ROCK SOL** MANDANTI:  **NET**  **OPINI**  **GPF**  **FERROVIE DELLO STATO ITALIANE**

PROGETTO ESECUTIVO
ITINERARIO NAPOLI - BARI
RADDOPPIO TRATTA APICE - ORSARA
II LOTTO FUNZIONALE HIRPINIA - ORSARA
 PARTE GENERALE
 CAMPAGNA TOPOGRAFICA

Restituzione Aerofotogrammetrica - Tav. 16 di 62

APPALTAZIONE: Consorzio HIRPINIA - ORSARA AV Ing. P. M. Giarvechio 10/01/2022	DIRETTORE DELLA PROGETTAZIONE: Il Responsabile integrazione fra le varie prestazioni specialistiche Ing. G. Casari	PROGETTISTA: Ing. P. M. Giarvechio
--	--	---------------------------------------

COMMESSA	LOTTO	FASE	ENTE	TIPO DOC.	OPERA/DISCIPLINA	PROGR.	REV.	SCALA:
I13A	02	E	ZZ	I7	I10009	016	A	1:1000

Rev.	Descrizione	Redatto	Data	Verificato	Data	Approvato	Data	Autorizzato Data
A	C 04.00 - Emersione 180q	GEOSAT	10/01/2022	N. Zarka	10/01/2022	T. Finocchietti	10/01/2022	Ing. P. M. Giarvechio