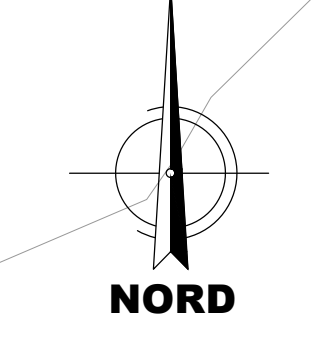


PLANIMETRIA
SCALA 1:200

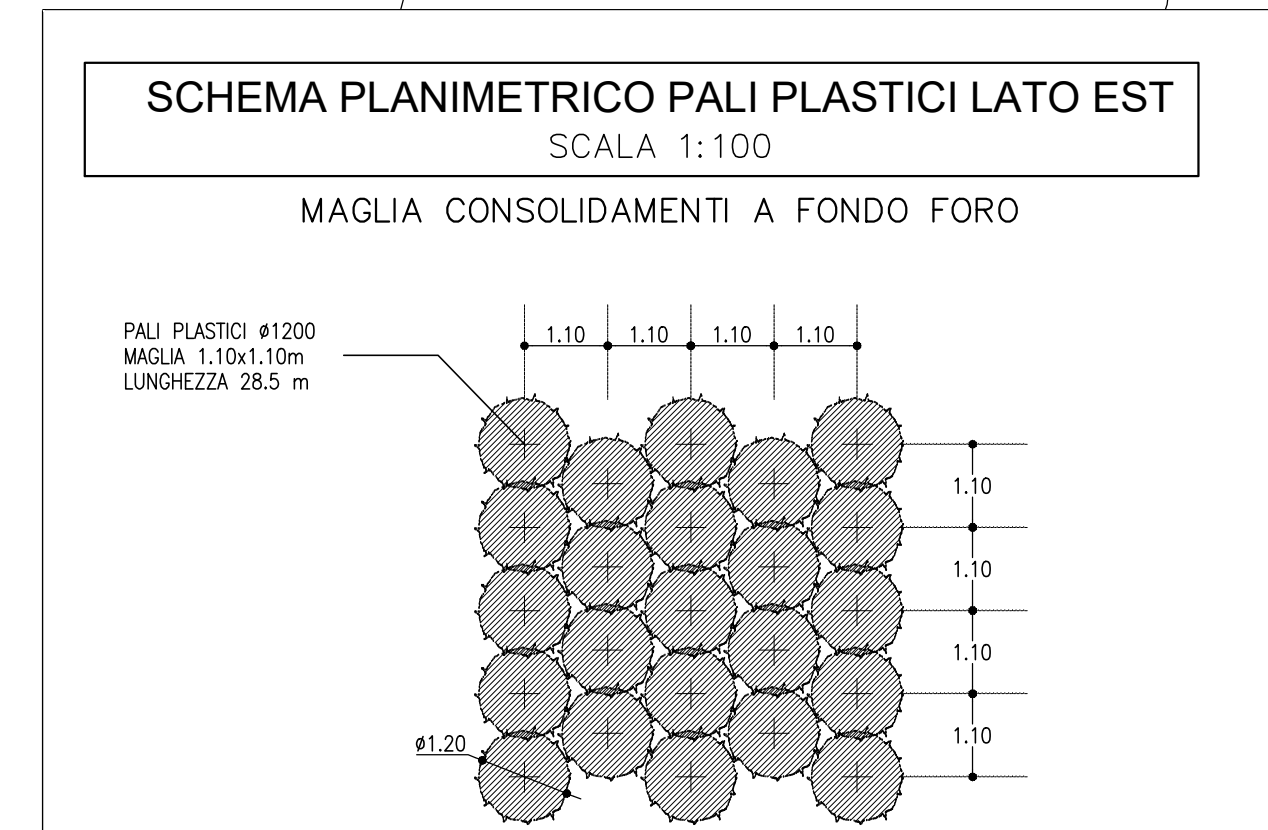
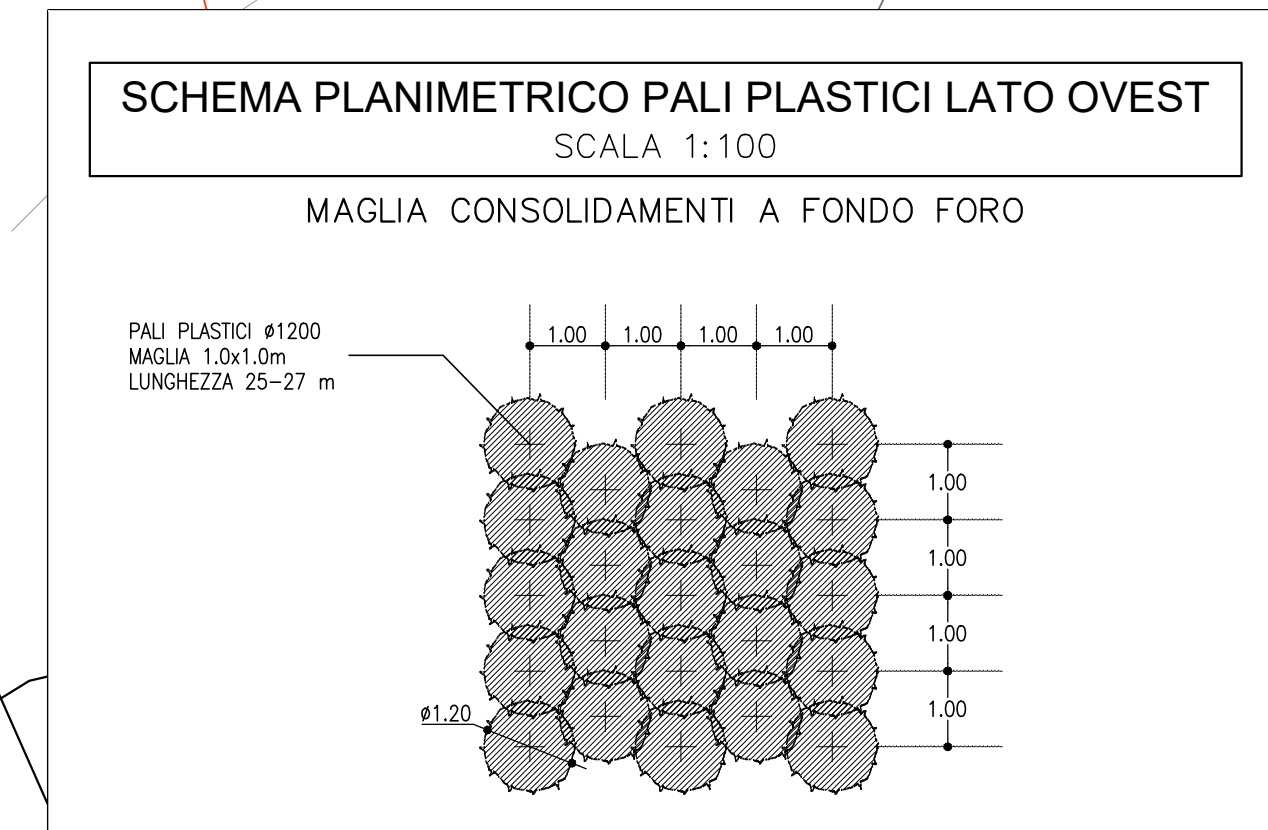
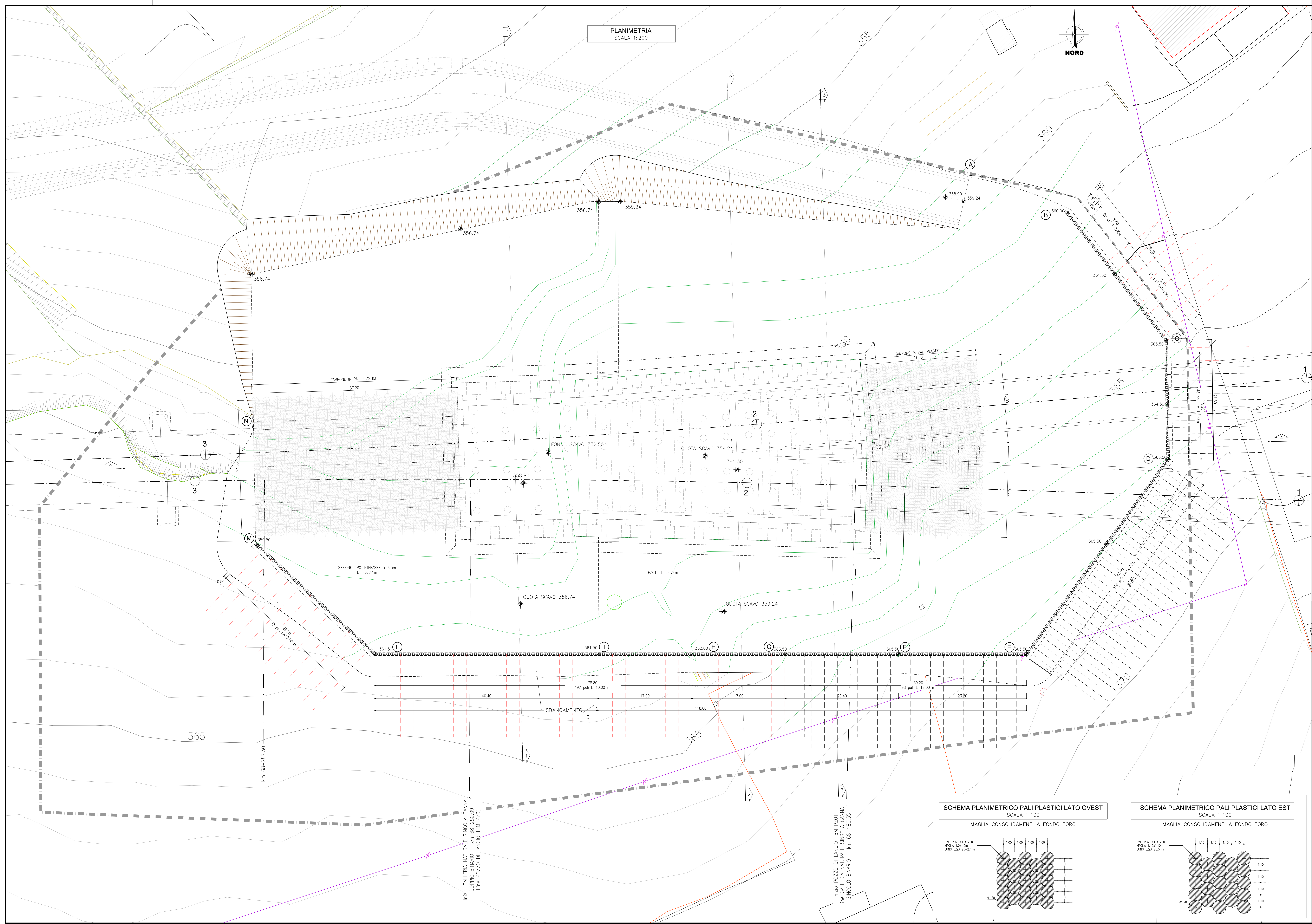
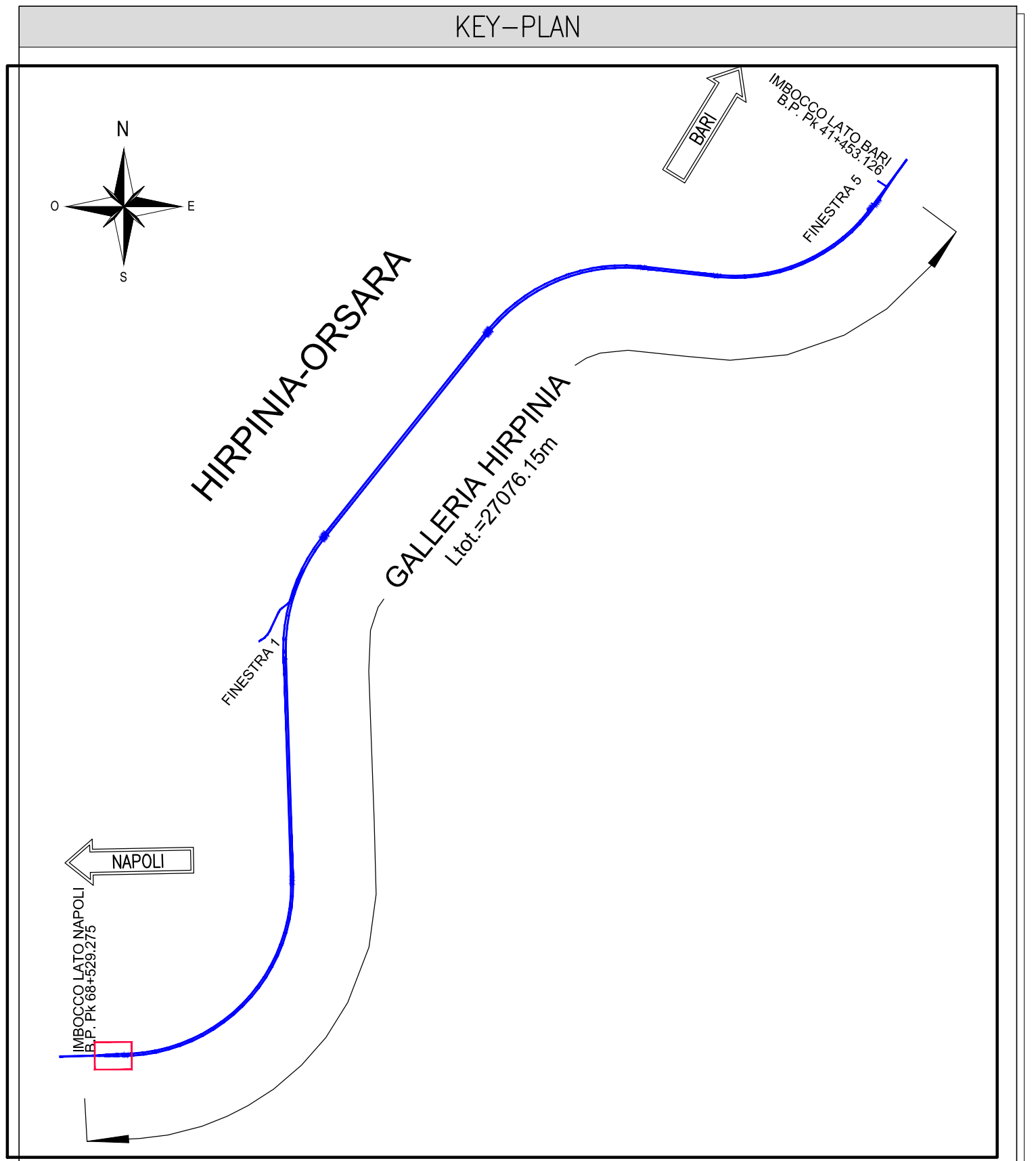


DISEGNI DI RIFERIMENTO

SISTEMAZIONE PROVVISORIA - Sezioni trasversali	IF3A02EZZAP20100011
SISTEMAZIONE PROVVISORIA - Profilo longitudinale	IF3A02EZZAP20100003
SISTEMAZIONE PROVVISORIA - Planimetria	IF3A02EZZAP20100010
SISTEMAZIONE DEFINITIVA - Sezioni trasversali	IF3A02EZZAP20100002
SISTEMAZIONE DEFINITIVA - Profilo longitudinale	IF3A02EZZAP20100005/06
Monitoraggio - Installazione strumentazione - Tav 1/2 e 2/2	IF3A02EZZPP20100001
Tabella materiali	

NOTE

- EVENTUALI DIFFERENZE TRA LE MISURE DI QUOTE TOTALI E LA SOMMATORIA DELLE MISURE DI QUOTE PARZIALI SONO DOVUTE AD ARROTONDAMENTI AUTOMATICI



COMMITTENTE: **RFI** RETE FERROVIARIA ITALIANA GRUPPO FERROVIE DELLO STATO ITALIANE

DIREZIONE LAVORI: **ITALFERR** GRUPPO FERROVIE DELLO STATO ITALIANE

APPALTATORE: **webuild Italia**

CONSORCIO: **HIRPINIA - ORSARA AV**

PROGETTAZIONE: **ROCK SOIL** SOCI: **NET**, **OPINI**, **GP**, **BLAVIERE-PRE**

MANDATARIA: **OPINI**

PROGETTO ESECUTIVO

ITINERARIO NAPOLI - BARI
RADDOPPIO TRATTA APICE - ORSARA
IL LOTTO FUNZIONALE HIRPINIA - ORSARA
PZ01 - GALLERIA HIRPINIA: TRATTO IN SCAVO DALL'ALTO

POZZO
SISTEMAZIONE DEFINITIVA
Planimetria

APPALTATORE Consorzio HIRPINIA - ORSARA AV Il Direttore Tecnico Ing. P. M. Casimiro	DIREZIONE DELLA PROGETTAZIONE Il Responsabile Progettazione Ing. G. Caseri	PROGETTISTA OPINI Ing. M. Tanzi
--	--	--

COMMESSA	LOTTO	FASE	ENTE	TIPO DOC.	OPERAZIONE	DISCIPLINA	PROGR.	REV.	SCALA
IF3A	02	E	ZZ	LA	PZ01	100	002	C	1:200

Rev.	Descrizione	Redatto	Verificato	Approvato	Data	Autore	Data
A	Emissione 100 gg	S. Tognoli	A. Lisciani	M. Tanzi			
B	008.01 - A valle del consolidamento	E. Caracciolo	A. Lisciani	M. Tanzi			
C	008.04 - A valle del consolidamento	E. Caracciolo	M. Tanzi	M. Tanzi			

File: IF3A02EZZAP20100002C.dwg n. Elab: ...