

Elementi idrogeologici

- Implyvio
- Reticolo idrografico principale

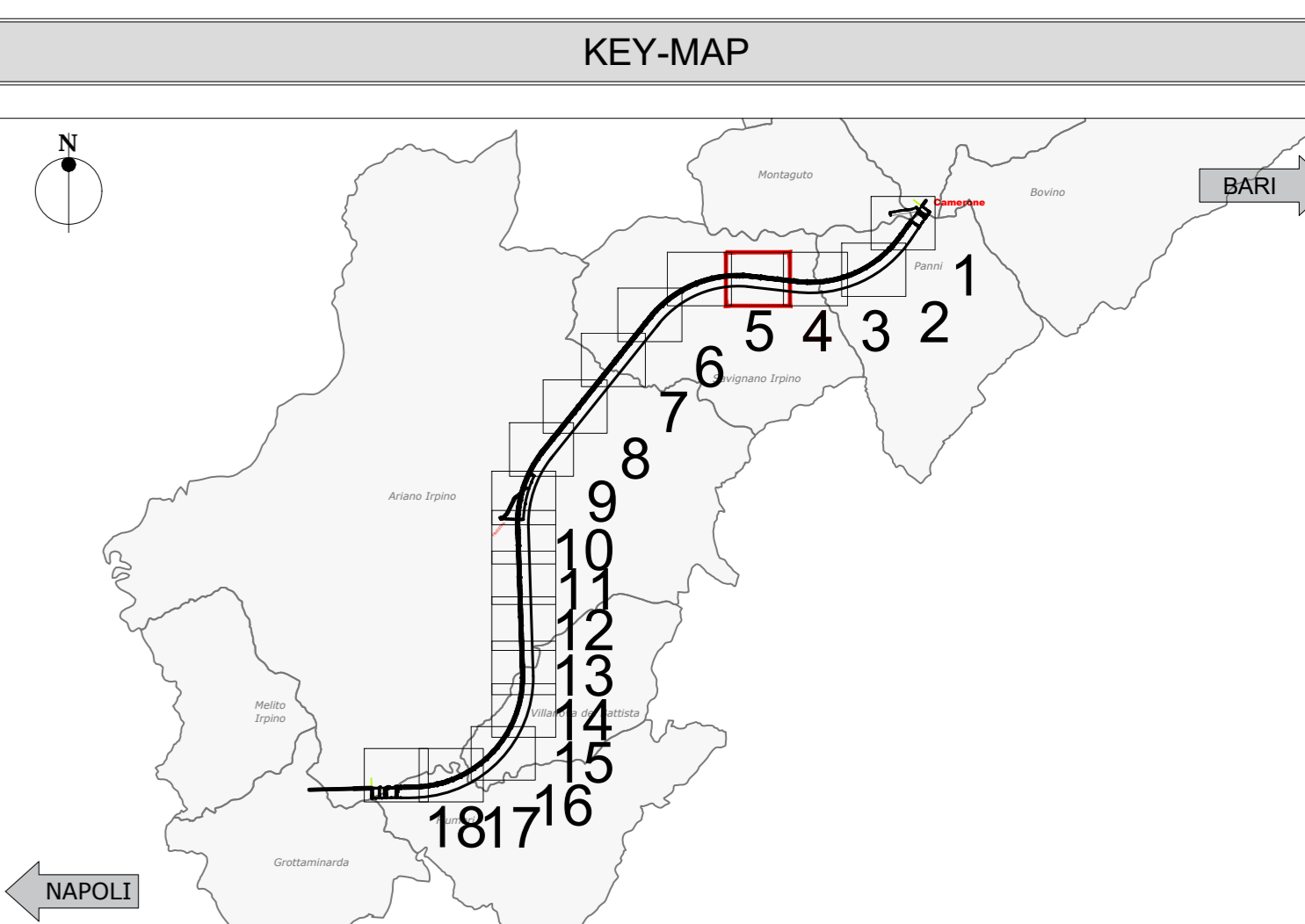
Punti acqua

- S46 (sorgente)
- S-02/12 (sorgente da PD)
- P92 (Pozzo)
- POZ 01 / PzE12 (pozzo da PD)

DHI*

INDICE DHI	CLASSE	PROBABILITA' DI ISTERIMENTO	SOVRASEGNO PER POZZI E SORGENTI
0 < DHI < 0.1	1	Molto bassa o nulla	● ■
0.1 < DHI < 0.2	2	Bassa	● ■
0.2 < DHI < 0.3	3	Media	● ■
DHI > 0.3	4	Alta	● ■

*Calcolato per le sorgenti ricadenti in un'area <950 m dalla GN01



COMMITTEE: RFI - GRUPPO FERROVIARIO ITALIANO

DIREZIONE LAVORI: ITALFERR - GRUPPO FERROVIE DELLO STATO ITALIANE

APPALTATORE: HIRPINIA - ORSARA AV

CONSORZIO: HIRPINIA - ORSARA AV

SOCI: webuild Italia, PIZZAROTTI

PROGETTAZIONE: ROCKSOIL S.p.A., NET, OPINI, GPF, RELIQUETTES-PON

PROGETTO ESECUTIVO

ITINERARIO NAPOLI - BARI
RADDOPPIO TRATTA APICE - ORSARA
IL LOTTO FUNZIONALE HIRPINIA - ORSARA

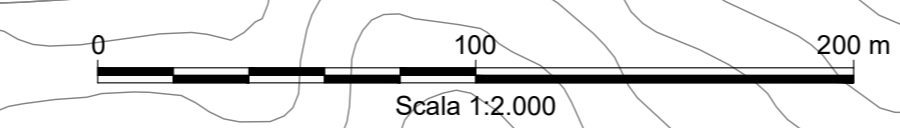
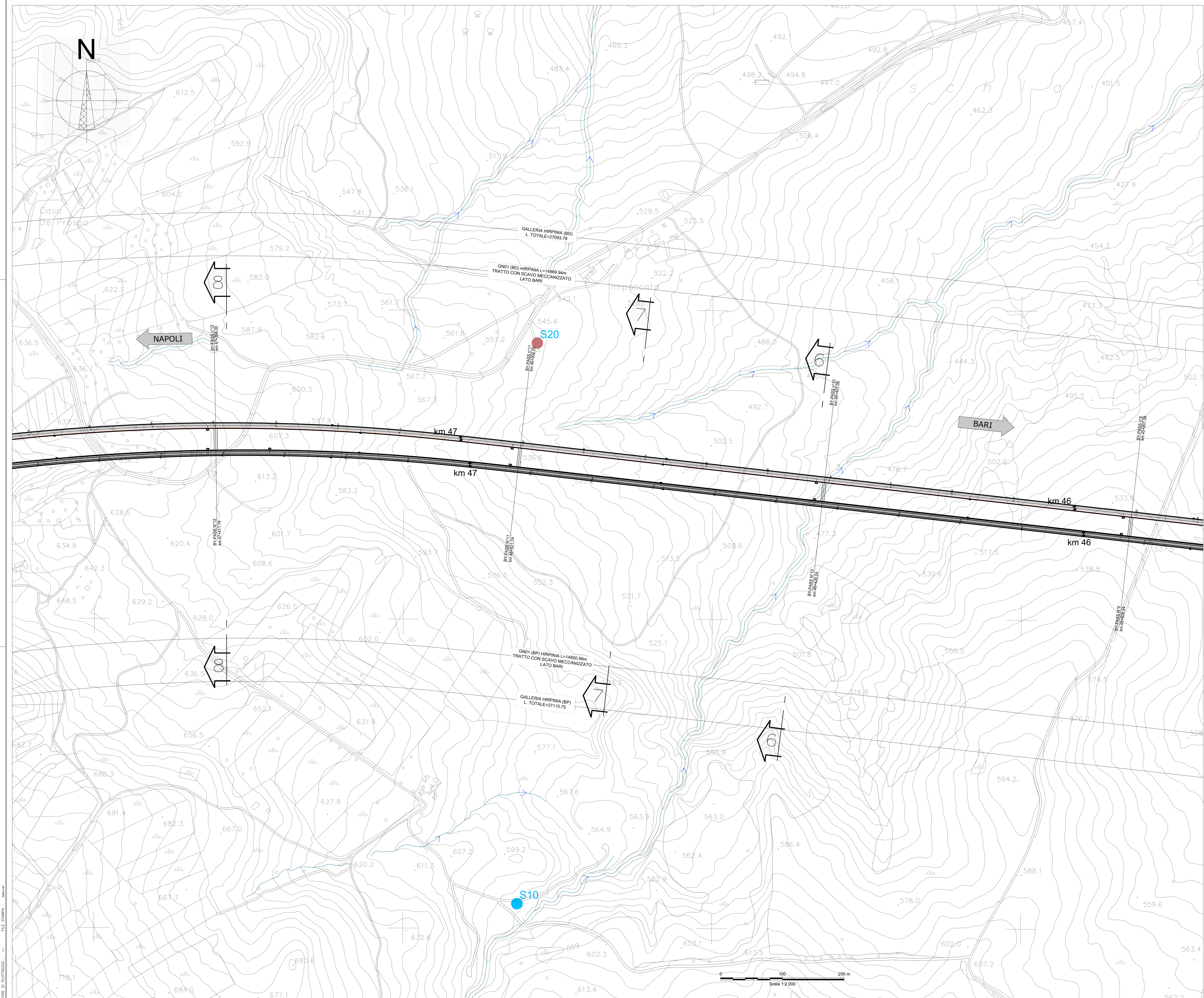
GEOLOGIA
STUDIO IDROGEOLOGICO
GENERALE
 Carta censimento delle risorse idriche - Tavola 4/18

APPALTATORE	DIRETTORE DELLA PROGETTAZIONE	PROGETTISTA
Consorto HIRPINIA - ORSARA AV Il Direttore Tecnico Ing. F. M. Giannocci 27/10/2022	Il Responsabile integrazione fra le varie prestazioni specialistiche Ing. G. Cassani	ROCKSOIL S.p.A. Dott. Geol. F. Pennino

COMMESSA	LOTTO	FASE	ENTE	TIPO DOC.	OPERA/DISCIPLINA	PROGR.	REV.	SCALA:
I	F3	A	0	E	ZZ	N6	GE0102	022 B

Rev.	Descrizione	Redatto	Data	Verificato	Data	Approvato	Data	Autorizzato Data
A	C 08.00 - Estrazione 100q	M. Augurio	06/02/22	F. Pennino	06/02/22	M. Gatti	06/02/22	Ing. G. Cassani
B	C 08.02 - A valle del consolidamento	M. Augurio	21/03/22	F. Pennino	21/03/22	M. Gatti	21/03/22	

File: IP3A02EZZNGE0102022B.dwg



FILE STAMPA: ...