

**Elementi idrogeologici**

- Impilvio
- Reticolo idrografico principale

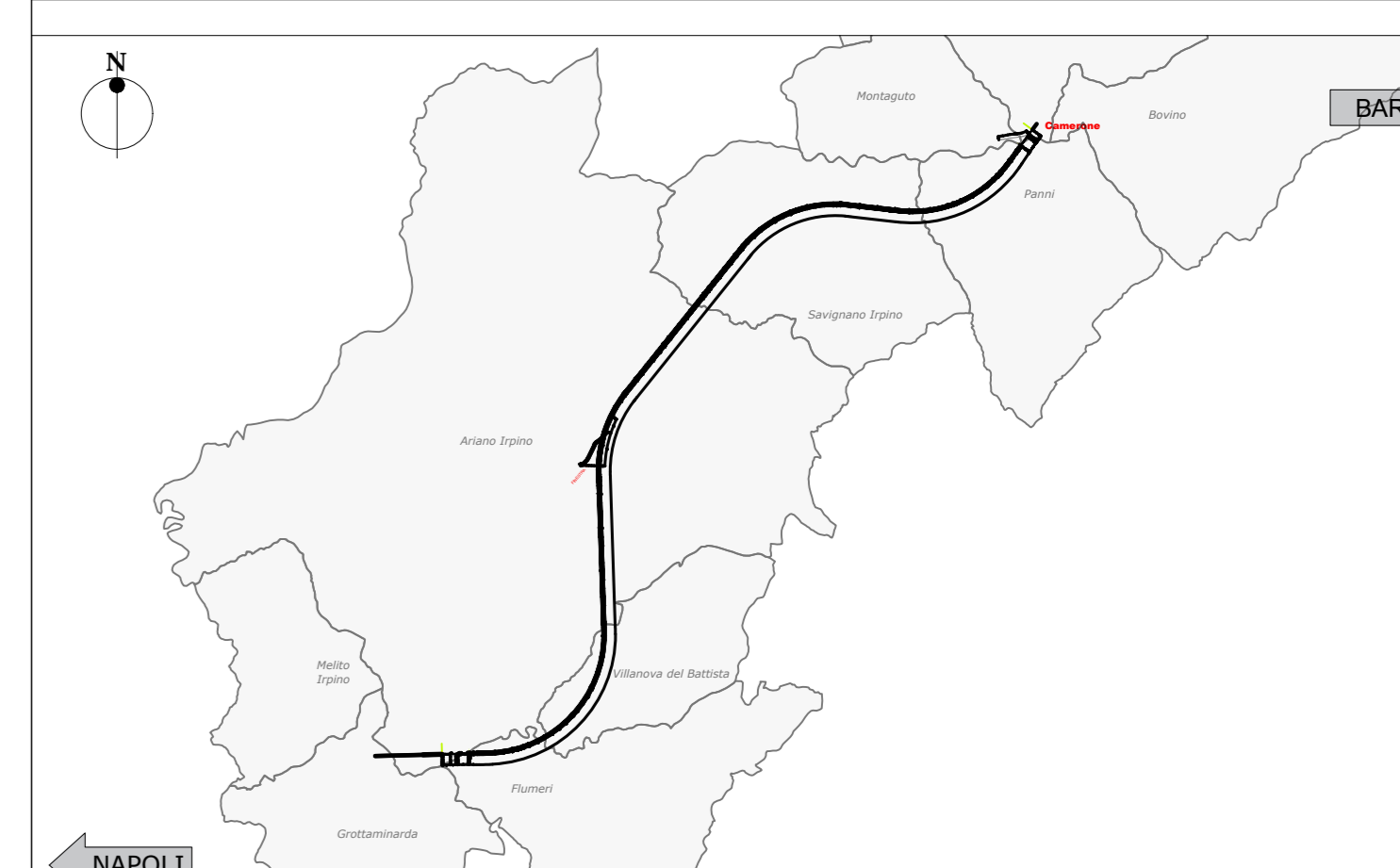
**Punti acqua**

- S46 (sorgente)
- S-02/12 (sorgente da PD)
- P92 (Pozzo)
- POZ 01 / PzE12 (pozzo da PD)

DHI*			
INDICE DHI	CLASSE	PROBABILITA' DI ISTERILIMENTO	SOVRASEGNO PER POZZI E SORGENTI
0 < DHI < 0.1	1	Molto bassa o nulla	● ● ● ● ● ●
0.1 < DHI < 0.2	2	Bassa	● ● ● ● ● ●
0.2 < DHI < 0.3	3	Media	● ● ● ● ● ●
DHI > 0.3	4	Alta	● ● ● ● ● ●

\*Calcolato per le sorgenti ricadenti in un'area <950 m dalla GN01

KEY-MAP



COMMITTENTE: **RFI**  
GRUPPO FERROVIE DELLO STATO ITALIANE

DIREZIONE LAVORI: **ITALFERR**  
GRUPPO FERROVIE DELLO STATO ITALIANE

APPALTA TORE: CONSORZIO: **HIRPINIA - ORSARA AV**

SOCI: **webuild Italia**, **PIZZAROTTI**

PROGETTAZIONE: MANDATARIA: **ROKSOIL**

MANDANTI: **NET**, **OPINI**, **GFP**

**PROGETTO ESECUTIVO**

**ITINERARIO NAPOLI - BARI**  
**RADDOPPIO TRATTA APICE - ORSARA**  
**IL LOTTO FUNZIONALE HIRPINIA - ORSARA**

**GEOLOGIA**

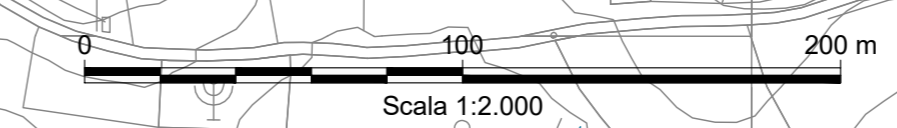
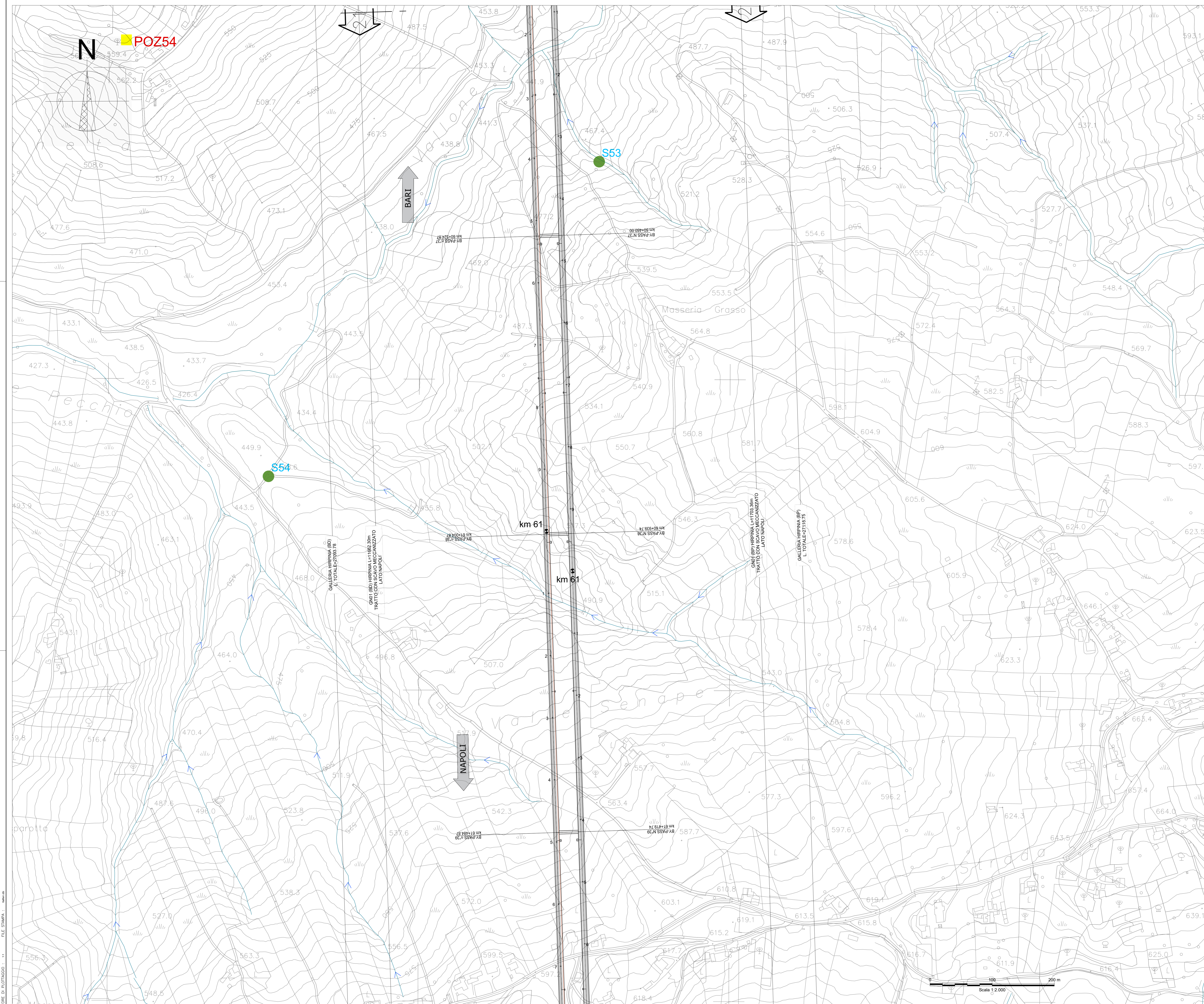
STUDIO IDROGEOLOGICO GENERALE

Carta censimento delle risorse idriche - Tavola 13/18

APPALTA TORE	DIRETTORE DELLA PROGETTAZIONE	PROGETTISTA
Consorzio HIRPINIA - ORSARA AV Ing. F. M. Giannocchino 27/10/2022	Il Responsabile integrazione fra le varie prestazioni specialistiche Ing. G. Cassani	<b>ROKSOIL</b> Dott. Geol. F. Pennino

COMMESSA	LOTTO	FASE	ENTE	TIPO DOC.	OPERA/DISCIPLINA	PROGR.	REV.	SCALA:
I	F3	A	0	E	ZZ	N6	GE0102	031 B

Rev.	Descrizione	Redatto	Data	Verificato	Data	Approvato	Data	Autorizzato Data
A	C 08.00 - Estrazione 100q	M. Augurio	06/03/2022	F. Pennino	06/03/2022	M. Gatti	06/03/2022	Ing. G. Cassani
B	C 08.02 - A valle del consolidamento	M. Augurio	21/03/2022	F. Pennino	21/03/2022	M. Gatti	21/03/2022	



Scala 1:2.000