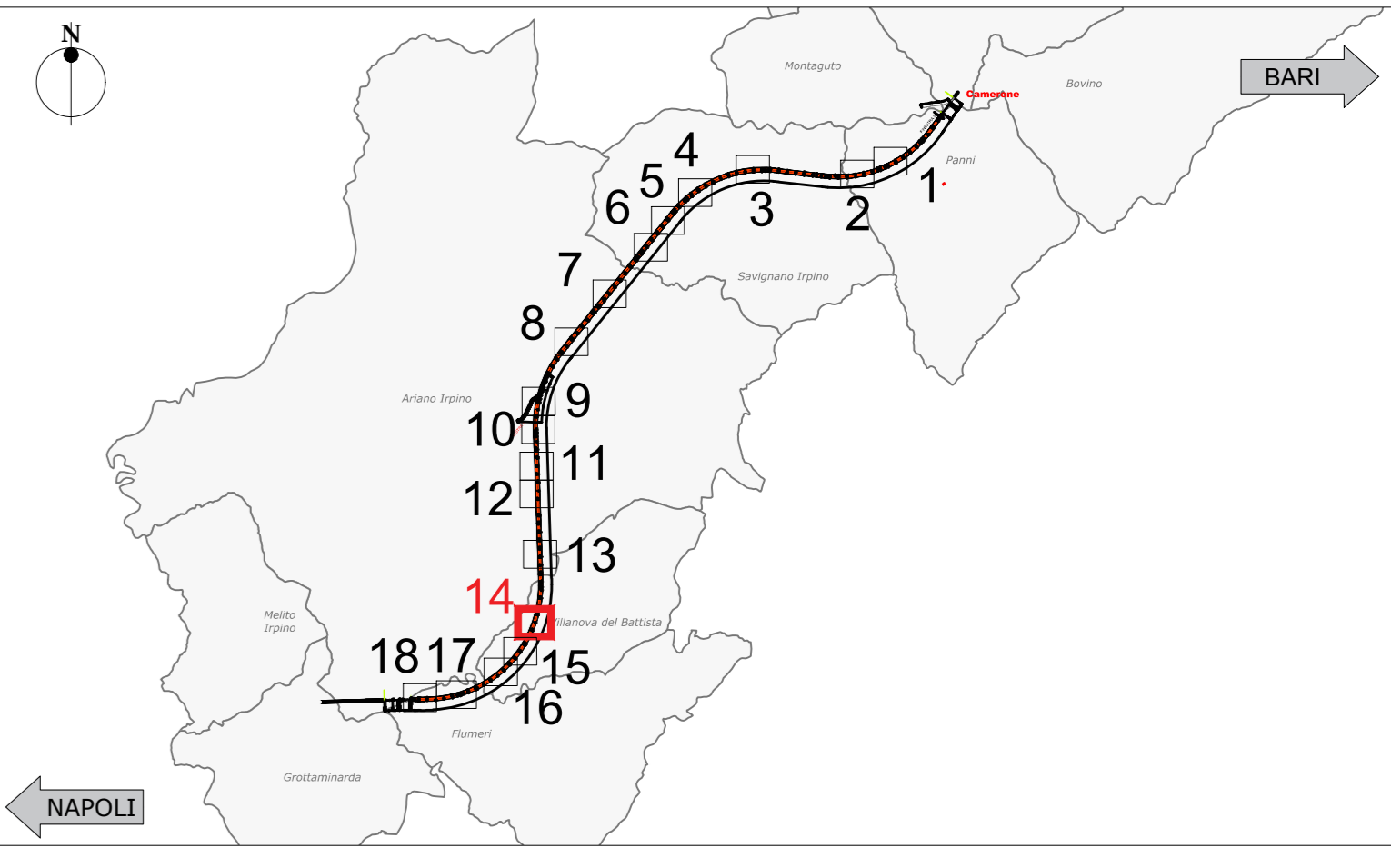



KEY-MAP



COMMITTENTE:

 GRUPPO FERROVIE DELLO STATO ITALIANE

DIREZIONE LAVORI:

 GRUPPO FERROVIE DELLO STATO ITALIANE

APPALTA TORE:
 HIRPINIA - ORSARA AV
 SOCI:
 

PROGETTAZIONE:
 MANDATARIA:
   

PROGETTO ESECUTIVO
ITINERARIO NAPOLI - BARI
RADDOPPIO TRATTA APICE - ORSARA
II LOTTO FUNZIONALE HIRPINIA - ORSARA
 GN01 - GALLERIA NATURALE HIRPINIA
 ELABORAZIONI GENERALI
 INTERFERENZE TRATTA SCAVO MECCANIZZATO
 Planimetria opere interferenti con livello di danno Tav. 14 di 18

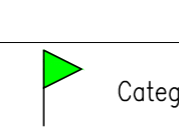
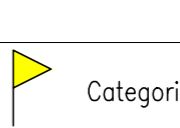

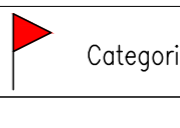
TABELLA DI DANNEGGIAMENTO EDIFICI

Categorie di danneggiamento degli edifici e deformazione di trazione limite.

CATEGORY OF DAMAGE	NORMAL DEGREE OF SEVERITY	LIMITING TENSILE STRAIN (ε _{lim}) (%)
0	Negligible	0 - 0,05
1	Very Slight	0,05 - 0,075
2	Slight	0,075 - 0,15
3	Moderate	0,15 - 0,3
4	Severe to Very Severe	> 0,3

LEGENDA

Livello massimo di danno per Vp=2,0%

	Categoria ≤1		Categoria 2
	Categoria 3		Categoria 4

APPALTA TORE: Consorzio HIRPINIA - ORSARA AV
 DIRETTORE DELLA PROGETTAZIONE: Il Responsabile integrazione fra le varie prestazioni specialistiche Ing. G. Casarri
 PROGETTISTA: 
 Ing. G. Casarri

COMMESSA LOTTO FASE ENTE TIPO DOC. OPERA/DISCIPLINA PROG. REV. SCALA:
 I1F3A 02 E ZZ P7 GN0000 014 A 1:1000

Rev.	Descrizione	Redatto	Data	Verificato	Data	Approvato	Data	Autorizzato	Data
A	C16.00 - Emissione 190a	M. Augurio	06/03/2022	A. Zambelli	06/03/2022	M. Gatti	06/03/2022	Ing. G. Casarri	06/03/2022

File: I1F3A02EZZP7GN000014A.dwg n. Esib.: