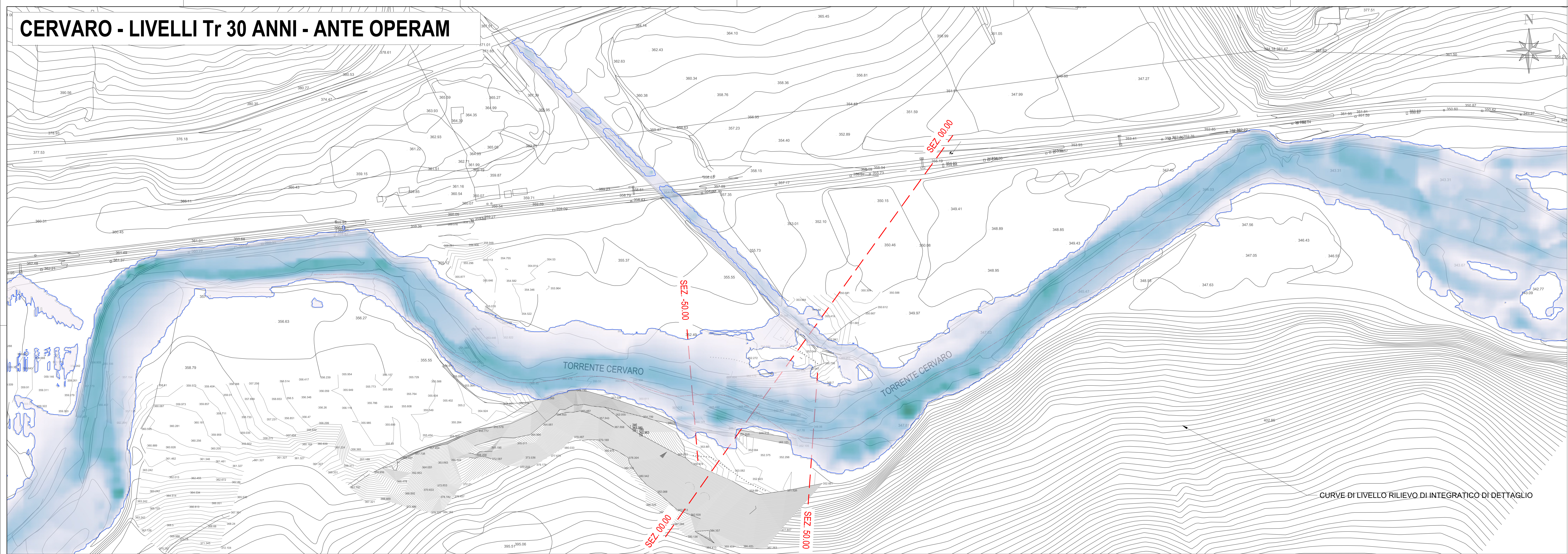


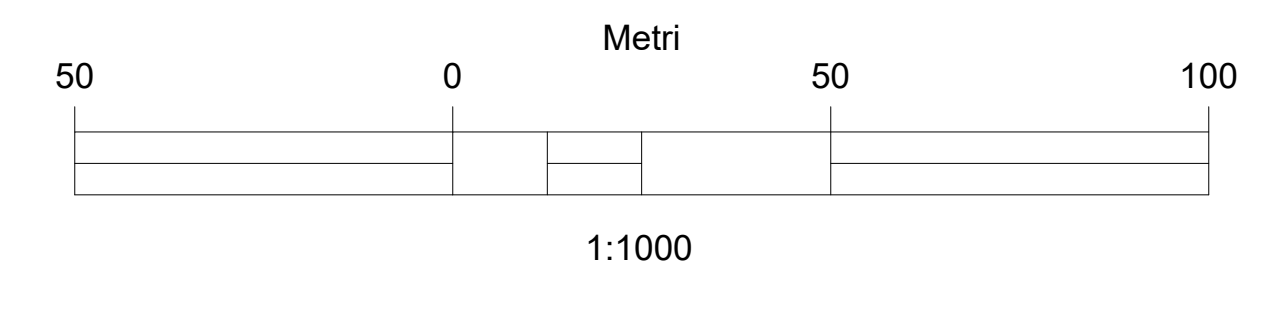
# CERVARO - LIVELLI Tr 30 ANNI - ANTE OPERAM



## LEGENDA

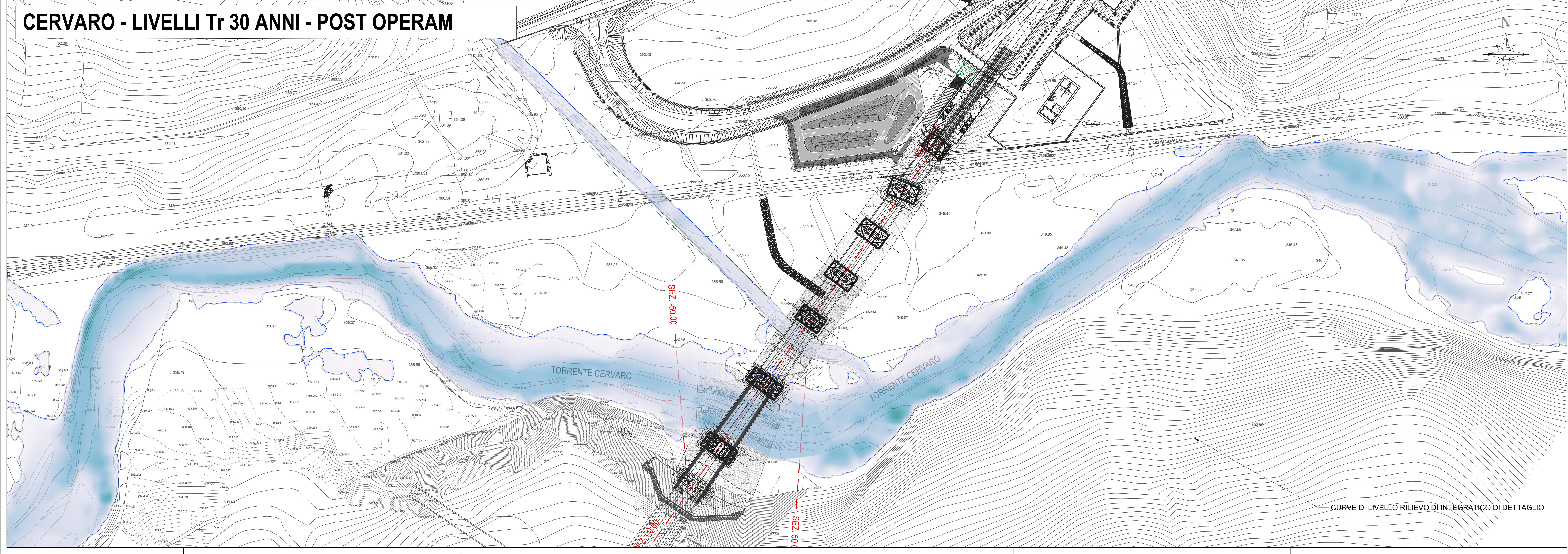
**LIVELLI**

	0.00 m
	1.38 m
	2.76 m
	4.14 m
	5.51 m



CURVE DI LIVELLO RILIEVO DI INTEGRATICO DI DETTAGLIO

# CERVARO - LIVELLI Tr 30 ANNI - POST OPERAM



CURVE DI LIVELLO RILIEVO DI INTEGRATICO DI DETTAGLIO

COMMITTENTE:

DIREZIONE LAVORI:

APPALTATORE: SOCI:

HIRPINA - ORSARA AV

PROGETTAZIONE MANDATARIA:

**PROGETTO ESECUTIVO**

ITINERARIO NAPOLI - BARI  
RADDOPPIO TRATTA APICE - ORSARA  
IL LOTTO FUNZIONALE HIRPINA - ORSARA  
IDROLOGIA E IDRAULICA

Planimetria livelli idrici Tr-30 ante-operam e post-operam - VI01

APPALTATORE Consorzio HIRPINA - ORSARA AV a Distanza Tecnica Ing. P. M. Casareto 09092032	DIRETTORE DELLA PROGETTAZIONE Il Responsabile Integrazione fra le varie prelazioni specialistiche Ing. G. Cassari	PROGETTISTA 
---	--	-----------------

COMMESSA	LOTTO	FASE	ENTE	TIPO DOC.	OPERA/DISCIPLINA	PROGR.	REV.	SCALA:
I F 3 A	0 2	E	Z Z	P 7	I D 0 0 0 2	0 3 9	B	1:1000

Rev.	Descrizione	Fascicolo	Data	Verificato	Data	Approvato	Data	Autore/Date Data
A	C 00.01 - Estensione VI01	S. Longo	09/09/2022	D. Pizzarotti	09/09/2022	C. Ferrigno	09/09/2022	Ing. R. Zanon
B	C 08.01 - A valle del raddoppio	M. Argente	09/09/2022	D. Pizzarotti	09/09/2022	C. Ferrigno	09/09/2022	

File: IF3A02EZZP/ID0002039B.dwg n.Elabor.: \_\_\_\_\_