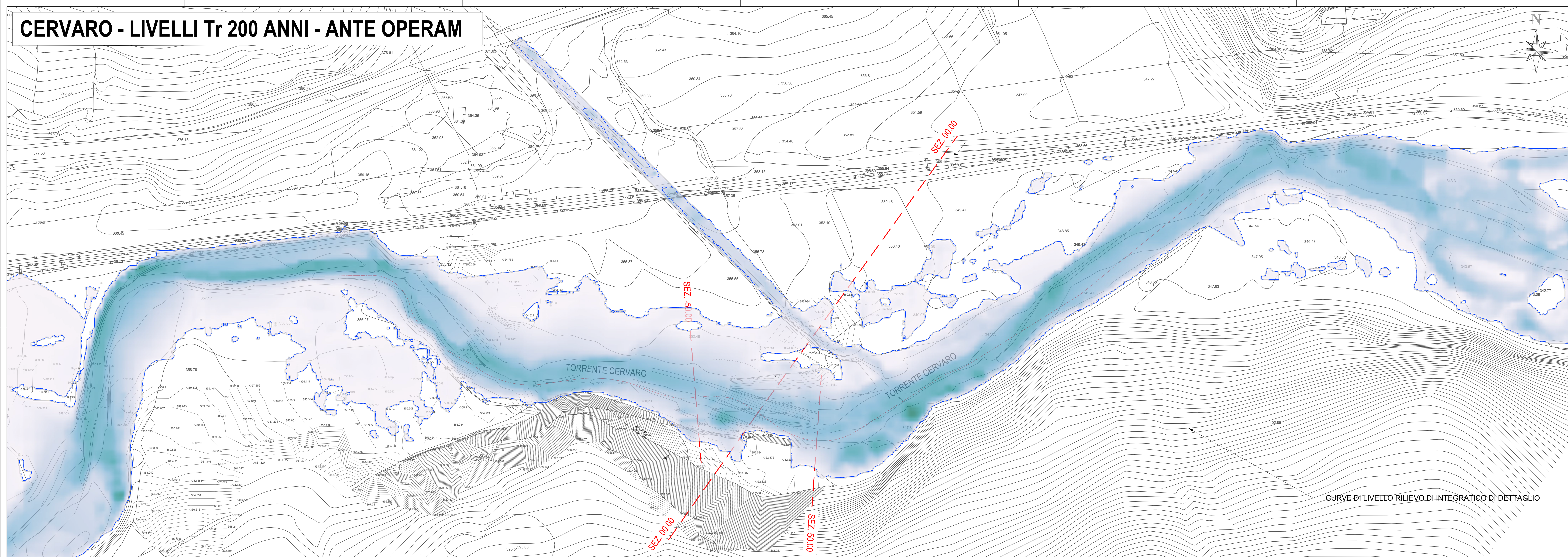


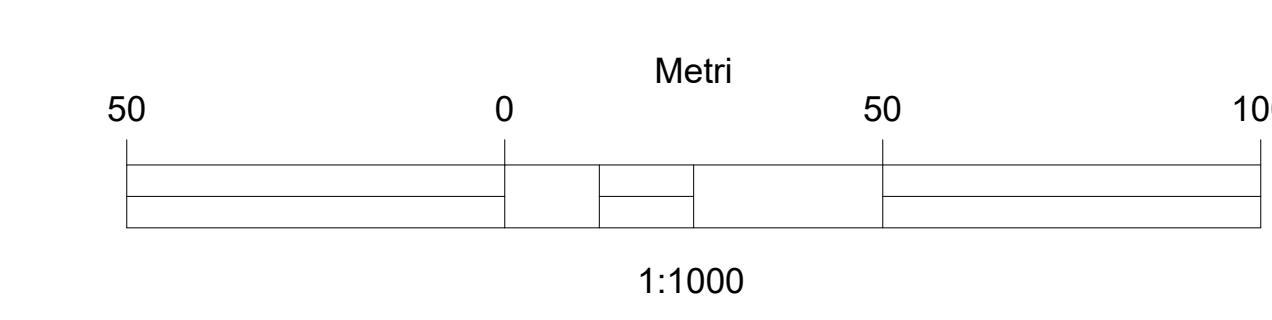
# CERVARO - LIVELLI Tr 200 ANNI - ANTE OPERAM



## LEGENDA

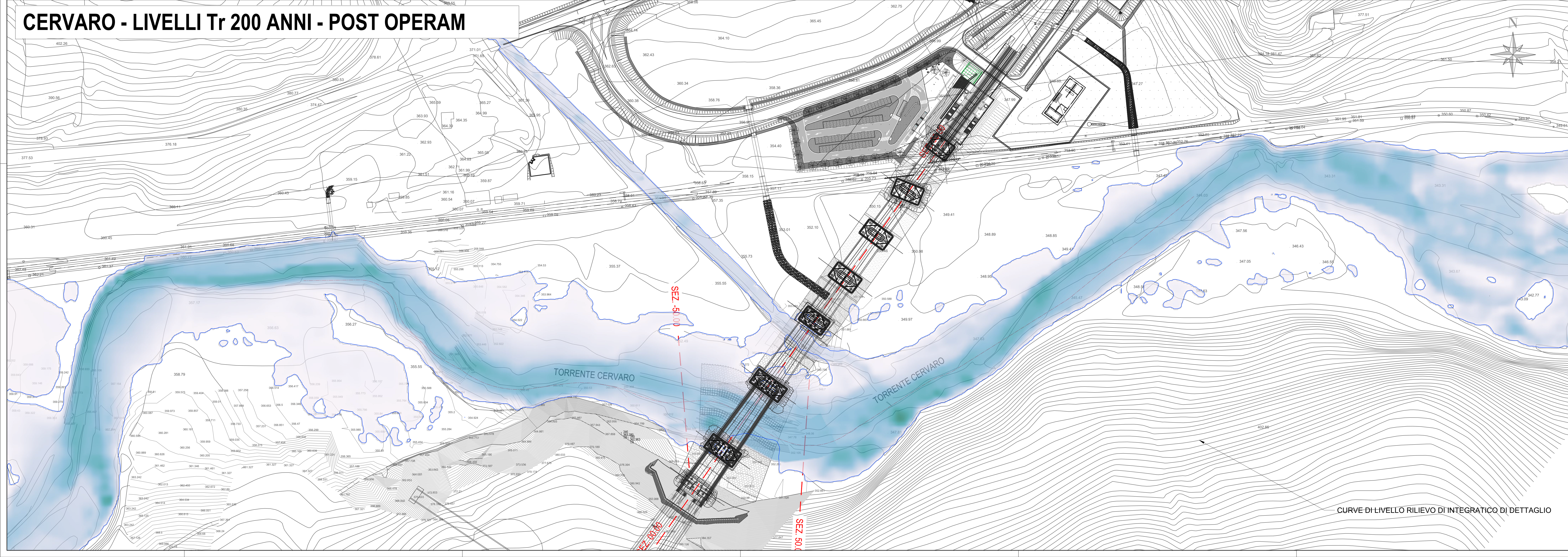
### LIVELLI

- 0.00 m
- 1.38 m
- 2.76 m
- 4.14 m
- 5.51 m



CURVE DI LIVELLO RILIEVO DI INTEGRATICO DI DETTAGLIO

# CERVARO - LIVELLI Tr 200 ANNI - POST OPERAM



CURVE DI LIVELLO RILIEVO DI INTEGRATICO DI DETTAGLIO

COMMITTENTE:



DIREZIONE LAVORI:



APPALTATORE:

HIRPINIA - ORSARA AV



PROGETTAZIONE:


MANDATARIA:



PROGETTO ESECUTIVO

ITINERARIO NAPOLI - BARI  
RADDOPPIO TRATTA APICE - ORSARA  
IL LOTTO FUNZIONALE HIRPINIA - ORSARA  
IDROLOGIA E IDRAULICA

Planimetria livelli idrici Tr 200 ante-operam e post-operam - V01

APPALTATORE: Consorzio HIRPINIA - ORSARA AV a Diritto Tecnico Ing. P. M. Casareto 05092032	DIRETTORE DELLA PROGETTAZIONE: Il Responsabile Integrazione fra le varie prelazioni specialistiche Ing. G. Casani	PROGETTISTA: 
--	--	---

COMMESSA LOTTO FASE ENTE TIPO DOC. OPERA/DISCIPLINA PROG. REV. SCALA:

IF3A	02	E	ZZ	P7	I	0	0	0	2	0	4	1	B	1:1000
------	----	---	----	----	---	---	---	---	---	---	---	---	---	--------

Rev.	Descrizione	Fascio	Data	Verificato	Data	Approvato	Data	Autore/Rev. Data
A	C 00.00 - Estensione V00p	S. Longhi	05/05/2022	D. Pizzarotti	05/05/2022	C. Ferrigno	05/05/2022	Ing. R. Zanon
B	C 01.01 - A valle del raddoppio	M. Argente	05/05/2022	D. Pizzarotti	05/05/2022	C. Ferrigno	05/05/2022	