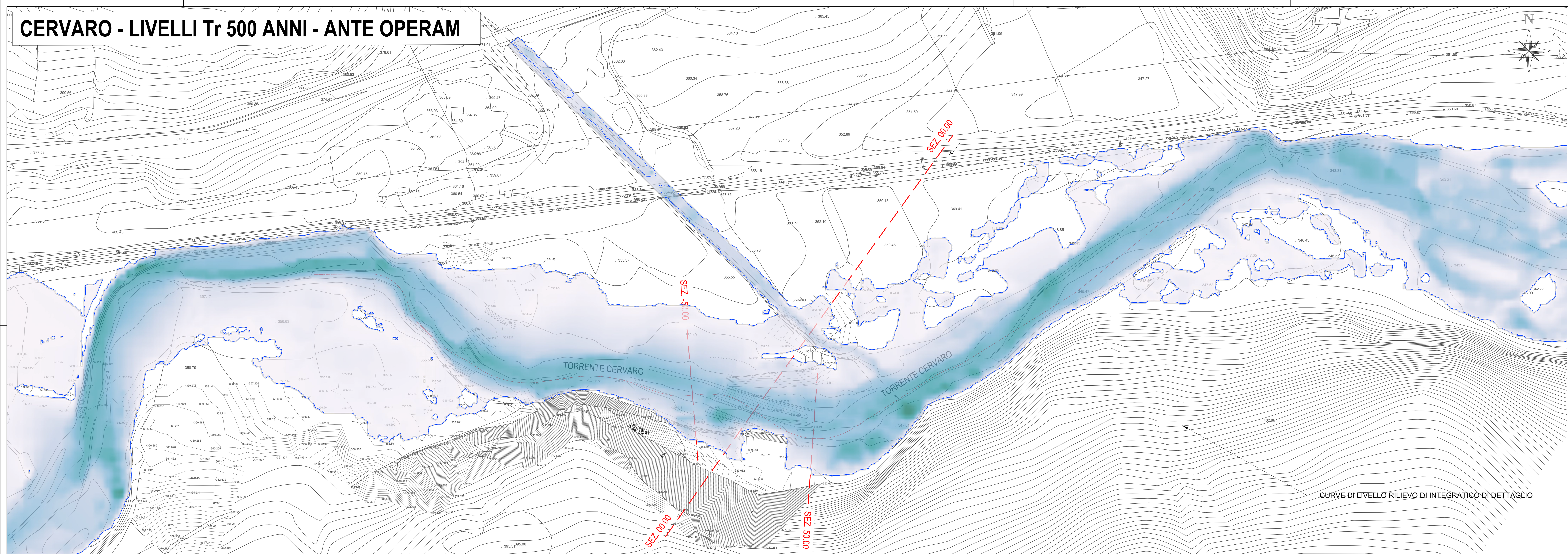


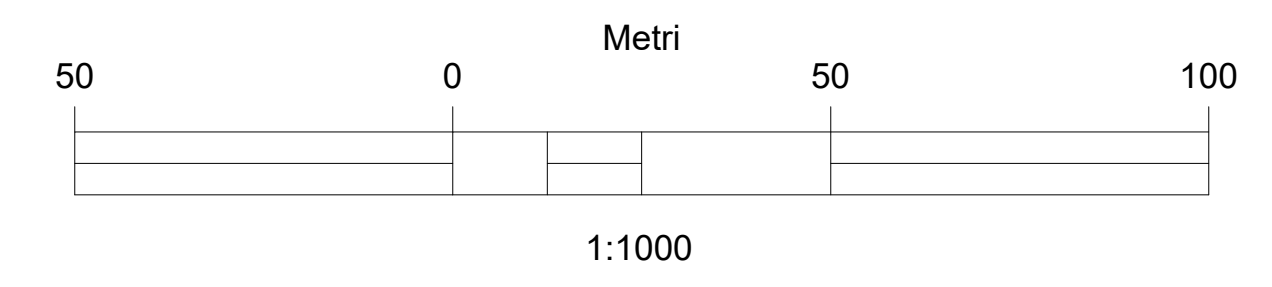
CERVARO - LIVELLI Tr 500 ANNI - ANTE OPERAM



LEGENDA

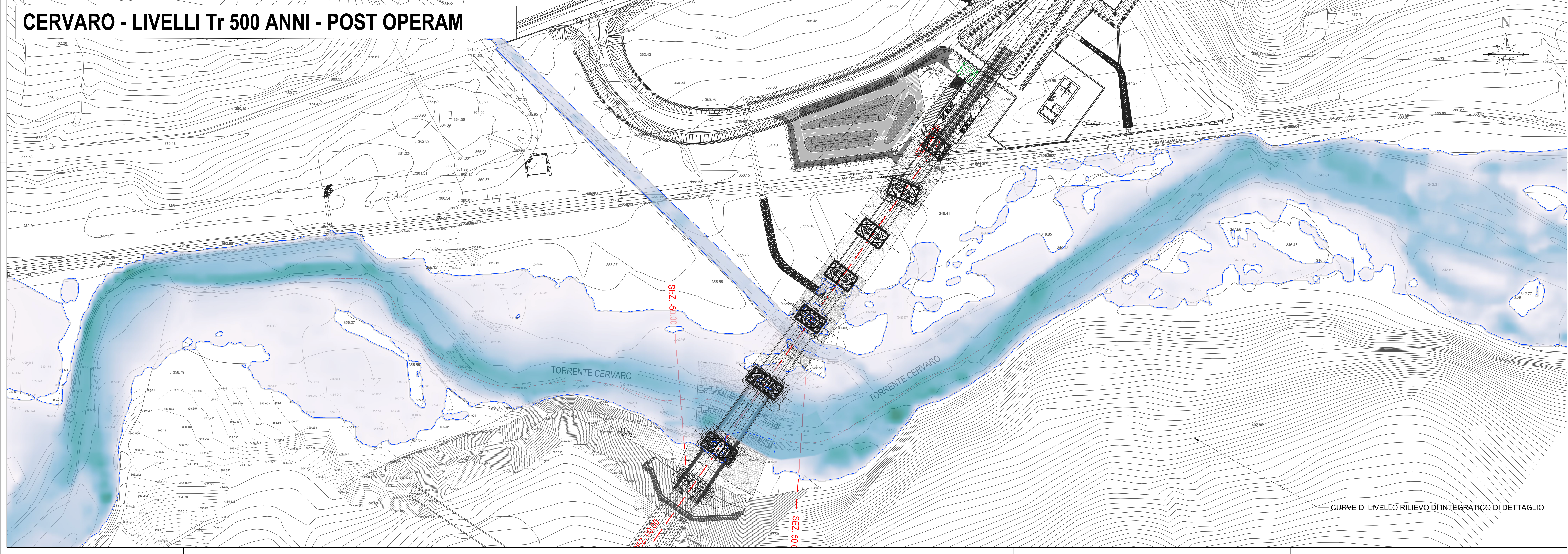
LIVELLI

	0.00 m
	1.38 m
	2.76 m
	4.14 m
	5.51 m



CURVE DI LIVELLO RILIEVO DI INTEGRATICO DI DETTAGLIO

CERVARO - LIVELLI Tr 500 ANNI - POST OPERAM



CURVE DI LIVELLO RILIEVO DI INTEGRATICO DI DETTAGLIO

COMMITTENTE:

DIREZIONE LAVORI:

APPALTATORE: SOCI:

HIRPINIA - ORSARA AV

PROGETTAZIONE: MANDANTE:

PROGETTO ESECUTIVO

ITINERARIO NAPOLI - BARI
RADDOPPIO TRATTA APICE - ORSARA
IL LOTTO FUNZIONALE HIRPINIA - ORSARA
IDROLOGIA E IDRAULICA

Planimetria livelli idrici Tr 500 ante-operam e post-operam - V01

APPALTATORE: Consorzio HIRPINIA - ORSARA AV a Distanza Tecnica Ing. P. M. Casareto 05092032	DIRETTORE DELLA PROGETTAZIONE: Il Responsabile Integrazione fra le varie prelazioni specialistiche Ing. G. Casani	PROGETTISTA:
---	--	------------------

COMMESSA	LOTTO	FASE	ENTE	TIPO DOC.	OPERA/DISCIPLINA	PROGR.	REV.	SCALA:
IF3A	02	E	ZZ	P7	I00002	043	B	1:1000

Rev.	Descrizione	Fascio	Data	Verificato	Data	Approvato	Data	Autore/Date Data
A	C 000 - Estensione V0pp	S. Longhi	05/09/2022	D. Pizzarotti	05/09/2022	C. Ferrigno	05/09/2022	Ing. R. Zanon
B	C 001 - A valle del raddoppio	M. Argente	05/09/2022	D. Pizzarotti	05/09/2022	C. Ferrigno	05/09/2022	

File: IF3A02EZZP7I000020438.dwg n.Elabor.: _____