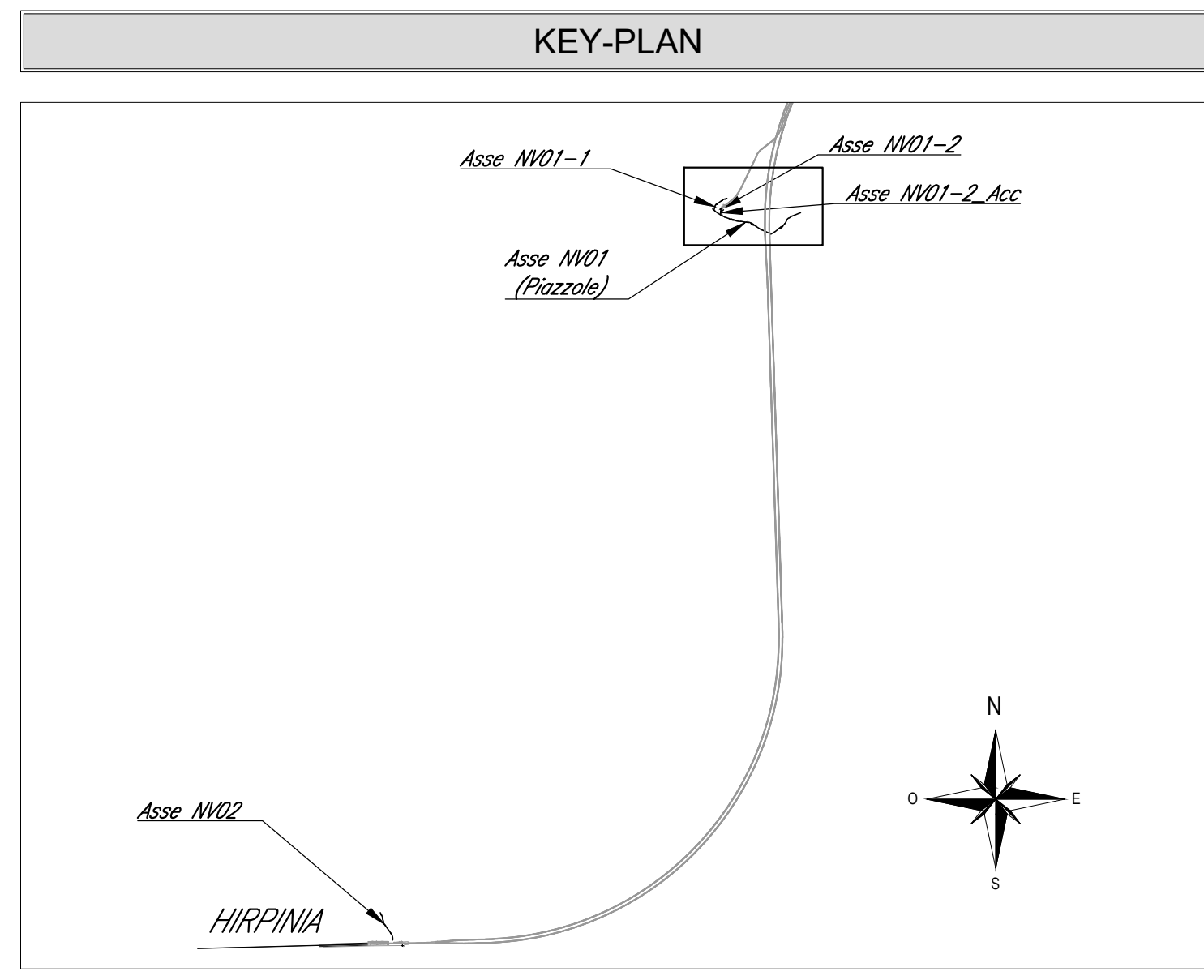
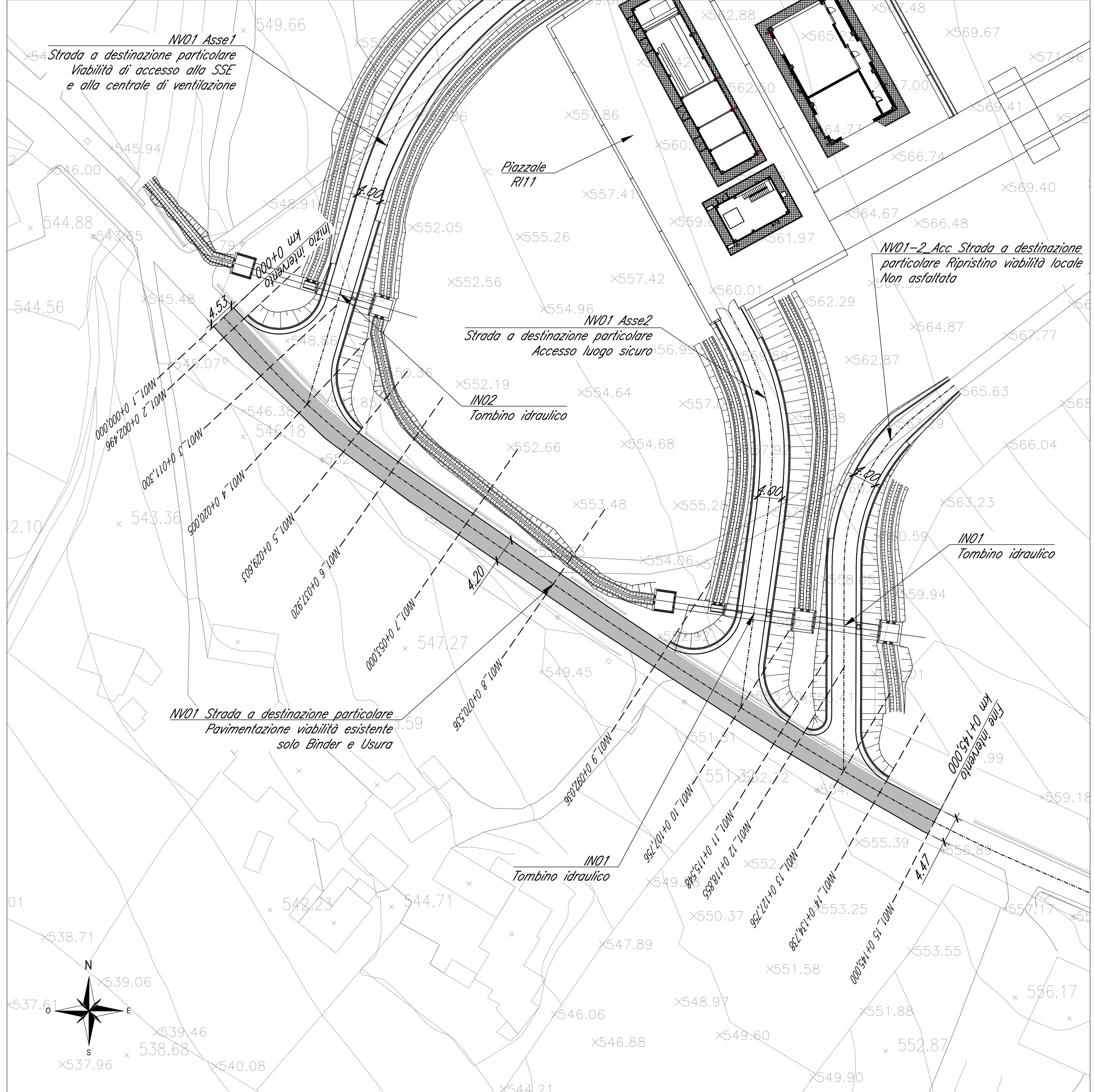


NV01 - UBICAZIONE SLARGHI SU VIABILITA' ESISTENTE - PLANIMETRIA DI PROGETTO - Scala 1:1000

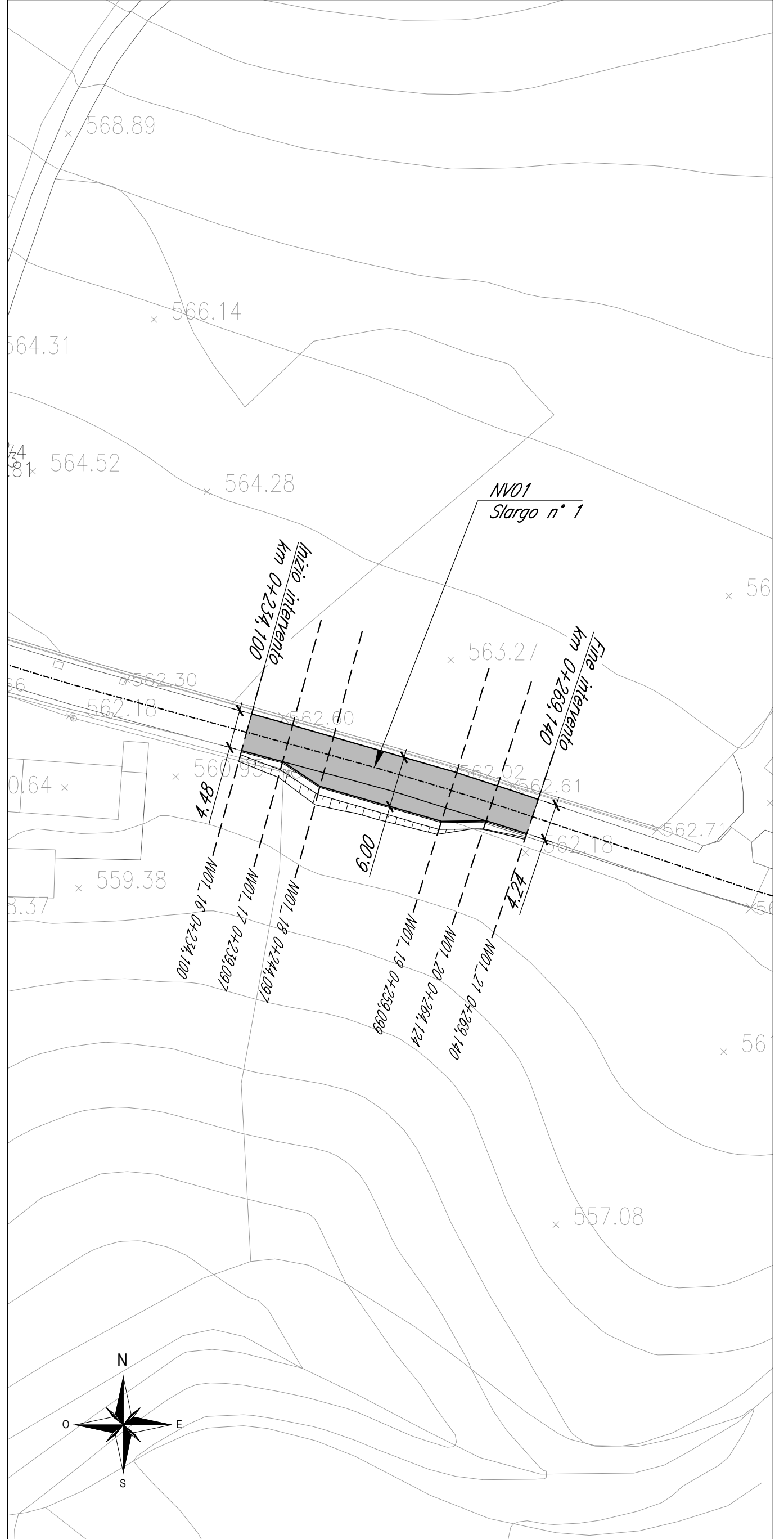


- NOTE**
1. Tutte le quote sono espresse in metri salvo dove diversamente indicato.
  2. Tutte le quote angolari sono espresse in angoli decimali salvo dove diversamente indicato.
  3. Tutte le quote altimetriche sono riferite al livello medio mare e sono espresse in metri.

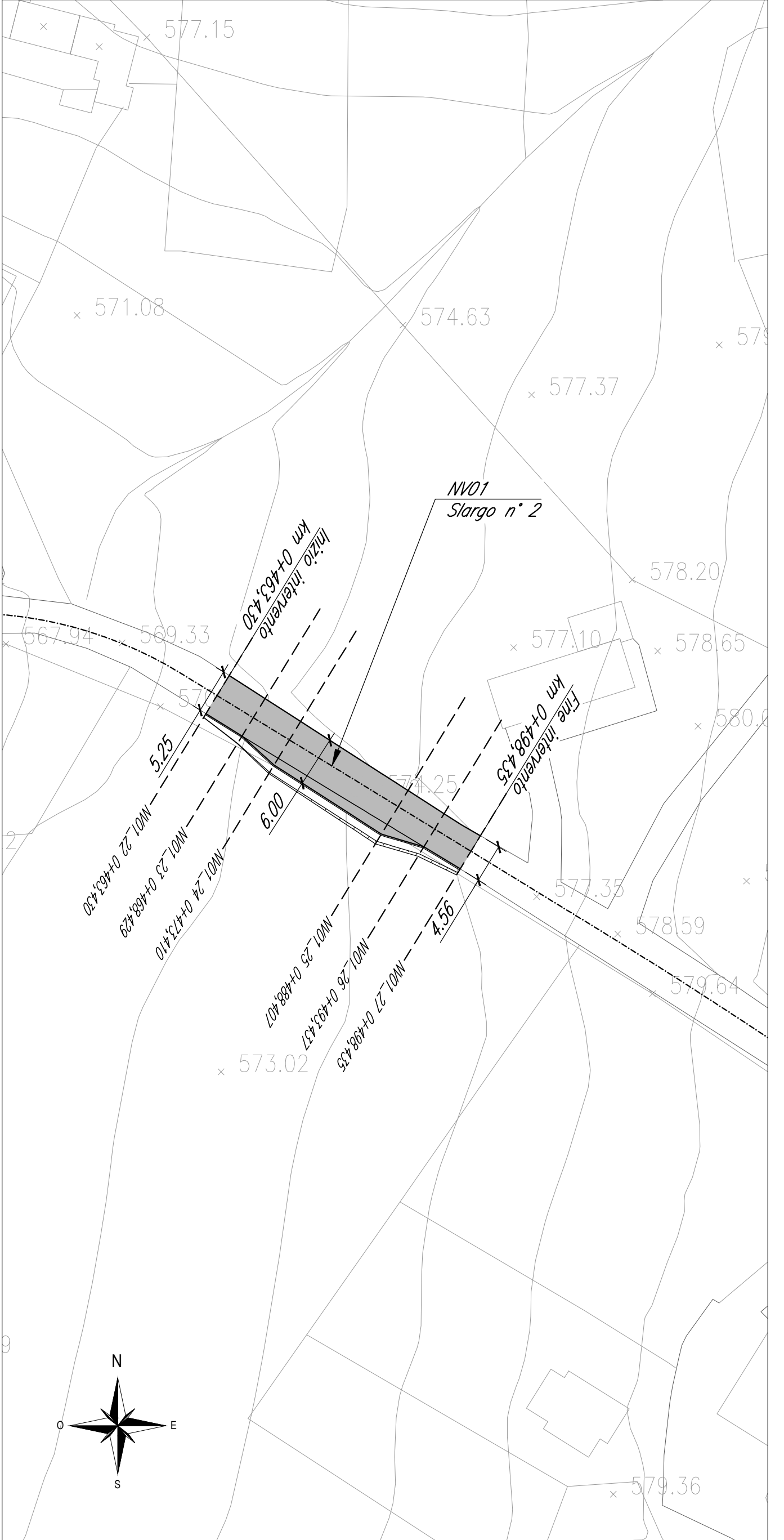
NV01 - PAVIMENTAZIONE VIABILITA' ESISTENTE  
PLANIMETRIA DI PROGETTO - Scala 1:500



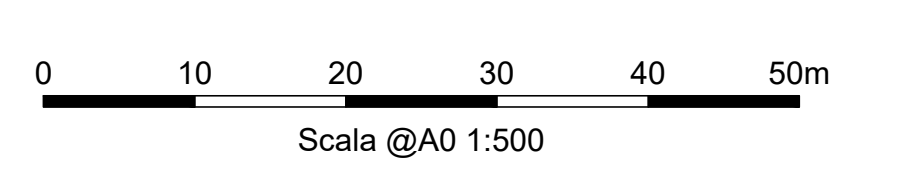
NV01 - SLARGO N° 1  
PLANIMETRIA DI PROGETTO - Scala 1:500



NV01 - SLARGO N° 2  
PLANIMETRIA DI PROGETTO - Scala 1:500



NV01 - SLARGO N° 3  
PLANIMETRIA DI PROGETTO - Scala 1:500



COMMITTENTE: **RFI** GRUPPO FERROVIE DELLO STATO ITALIANO

DIREZIONE LAVORI: **ITALFERR** GRUPPO FERROVIE DELLO STATO ITALIANO

APPALTATORE: **HIRPINIA - ORSARA AV**

SOCI: **webuild Italia**, **PIZZAROTTI**

PROGETTAZIONE: **NET**, **OPINI**, **GPF**

**PROGETTO ESECUTIVO**

**ITINERARIO NAPOLI - BARI**  
**RADDOPPIO TRATTA APICE - ORSARA**  
**II LOTTO FUNZIONALE HIRPINIA - ORSARA**  
**VIABILITA'**  
NV01 - ACCESSO A SSE, CENTRALE VENTILAZIONE E LUOGO SICURO  
NV01 - UBICAZIONE SLARGHI SU VIABILITA' ESISTENTE  
Planimetria di progetto

APPALTATORE	DIRETTORE DELLA PROGETTAZIONE	PROGETTISTA
Consorzio HIRPINIA - ORSARA AV Ing. F. M. Giannocchi 25/07/2022	Il Responsabile integrazione fra le varie prestazioni specialistiche Ing. G. Casiani	<b>NET</b> Ing. R. Zanoni

COMMESSA	LOTTO	FASE	ENTE	TIPO DOC.	OPERA/DISCIPLINA	PROGR.	REV.	SCALA:
IF3A	02	E	ZZ	P7	NV0100	001	C	1:1000-1:500

Rev.	Descrizione	Redatto	Data	Verificato	Data	Approvato	Data	Autorizzato Data
A	C.08.00 - Emissione 100g	F. Cervelli	04/02/2022	D.T. The Hyatt	04/02/2022	T. Finocchiaro	04/02/2022	Ing. R. Zanoni
B	C.08.01 - A valle del consolidamento	F. Cervelli	04/02/2022	D.T. The Hyatt	04/02/2022	A. Caleri	04/02/2022	
C	C.08.02 - A valle del consolidamento	F. Cervelli	20/02/2022	D.T. The Hyatt	20/02/2022	A. Caleri	20/02/2022	