

**CARTA DELLA VISIBILITA' - Demolizioni**

**Aree di visibilità per distanze rispetto all'asse - linea**

- 0 - 600 metri
- 601 - 2400 metri

**Principali canali visivi**

- Rete autostradale
- Viabilità interna primaria
- Viabilità costiera

**Potenziali basi visive**

- Aree urbanizzate

**Mete visive**

- Manufatti isolati di valore storico architettonico
- Agglomerati storici

- Limiti comunali

**Linee elettriche esistenti:**


- Aeree 150 kV DT
- Aeree 150 kV ST
- Cavo 150 kV
- Aeree 220 kV DT
- Aeree 220 kV ST
- Cavo 220 kV
- C.P. (Cabine Primarie)
- Aeree 60 kV
- Cavo 60 kV

**Progetti in iter autorizzativo (MISE EL- 210, MISE EL- 222, MISE EL- 269):**

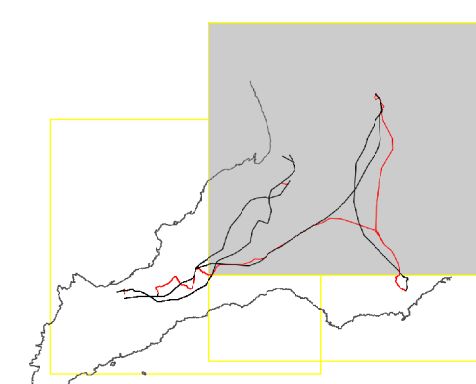

- S.E. (Stazioni Elettriche)
- Linee elettriche

**Interconnessione a 150 kV "Sorrento - Vico Equense - Agerola - Lettere" ed opere connesse**

- Nuova linea aerea DT
- Nuova linea aerea ST
- Nuova linea in cavo
- Tratti linea aerea da demolire
- Sostegni nuova linea
- Sostegni linea da demolire



Sistema di riferimento  
U.T.M. WGS 1984 Fuso 33



REVISIONI		TIPOLOGIA DELL'ELABORATO		CODICE DELL'ELABORATO	
00	15/12/2012	PRIMA EMISSIONE	Arch. F. Zaccara Arch. C. Terras	V. Piedacchini ING-CRE-ISA	N. Rivabene ING-CRE-ISA
N.	DATA	DESCRIZIONE	ELABORATO	VERIFICATO	APPROVATO
PLANIMETRIA		DEFR11001BASA00164-11.1.3			
PROGETTO		<b>Interconnessione a 150 kV "Sorrento - Vico Equense - Agerola - Lettere" ed opere connesse</b>			
RICAVATO DALLA DOC. TERNA		<b>RELAZIONE PAESAGGISTICA</b>			
CLASSIFICAZIONE DI SICUREZZA		<b>CARTA DELLA VISIBILITA'</b>			
		<b>- Demolizioni -</b>			
NOME DEL FILE	SCALA CAD	FORMATO	SCALA	FOGLIO	
DEFR11001BASA00164-11.1.3.PDF	1 unità = CAD	A1	1:25.000	3/6	

Questo documento contiene informazioni di proprietà Terna Rete Italia S.p.A. e deve essere utilizzato esclusivamente dal destinatario in relazione alle finalità per le quali è stato ricevuto. E' vietata qualsiasi forma di riproduzione o di divulgazione senza l'esplicito consenso di Terna Rete Italia S.p.A. This document contains information proprietary to Terna Rete Italia S.p.A. and it will have to be used exclusively for the purposes for which it has been furnished. Whichever shape of spreading or reproduction without the written permission of Terna Rete Italia S.p.A. is prohibi.

