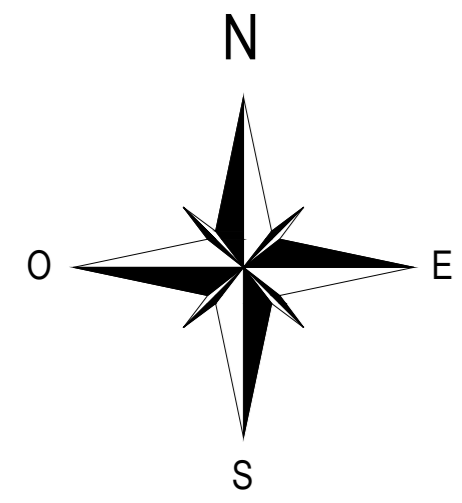


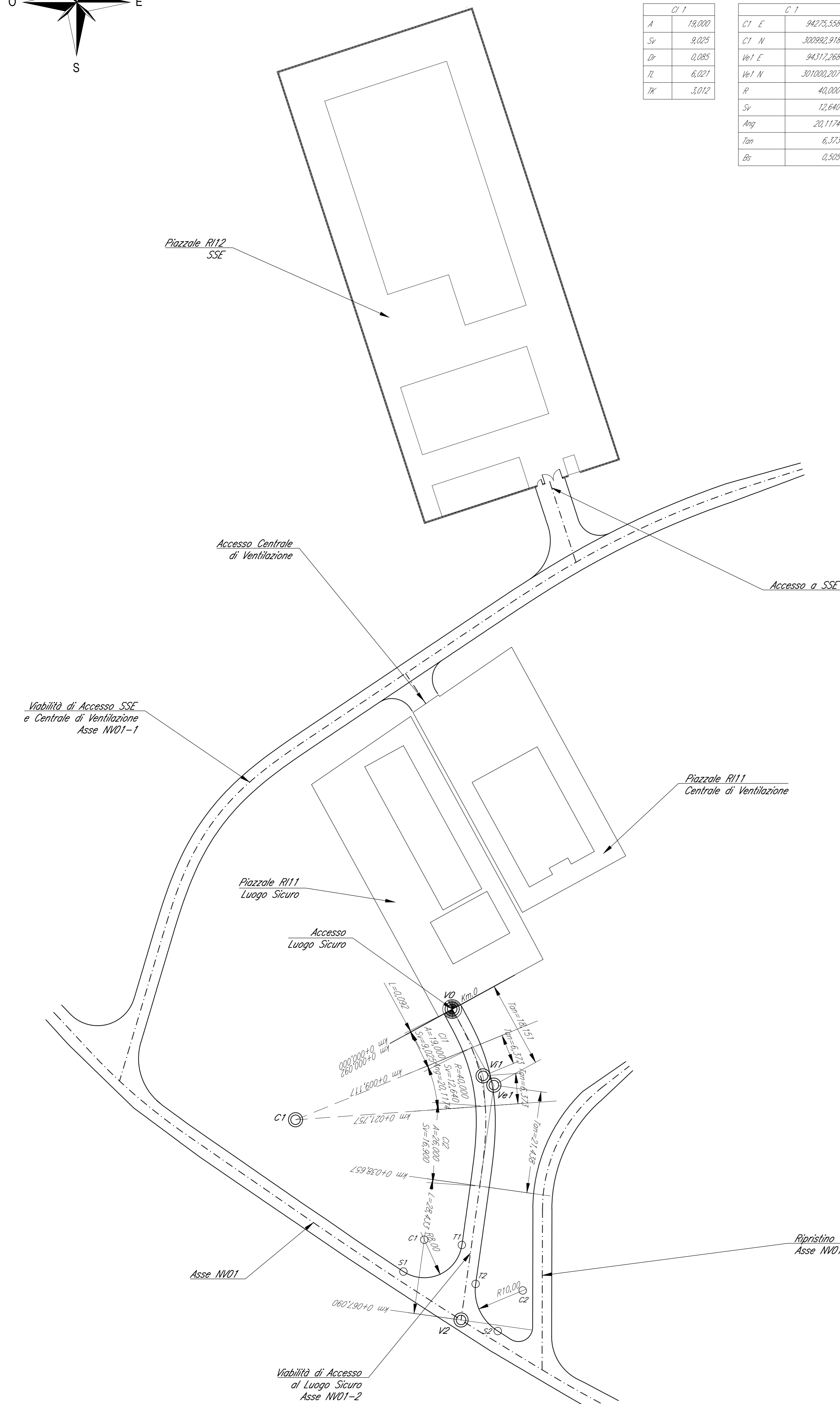
NV01 ASSE 2 - PLANIMETRIA DI TRACCIAMENTO - Scala 1:500



V.0		V.1	
E	94308,305	E	94314,994
N	301016,208	N	301022,160

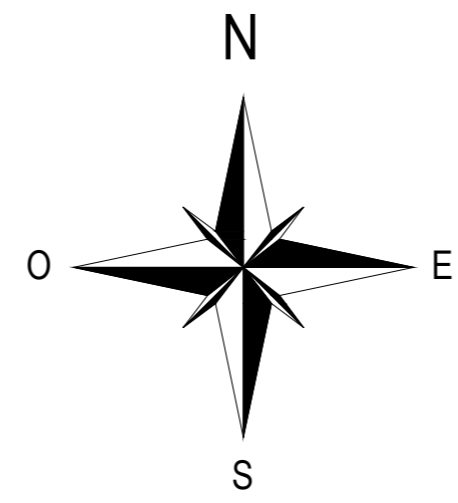
  

O.1		C.1		O.2		V.2	
A	18,000	C1 E	94275,558	A	26,000	E	94310,256
Sv	8,025	C1 N	300982,918	Sv	16,900	N	300990,080
Dv	0,085	W1 E	94312,268	Dv	0,297		
Iz	8,021	W1 N	301020,207	Iz	11,293		
W	3,012	R	40,000	W	3,657		
		Sv	12,640				
		Ang	20,1174				
		tan	6,323				
		dt	0,505				

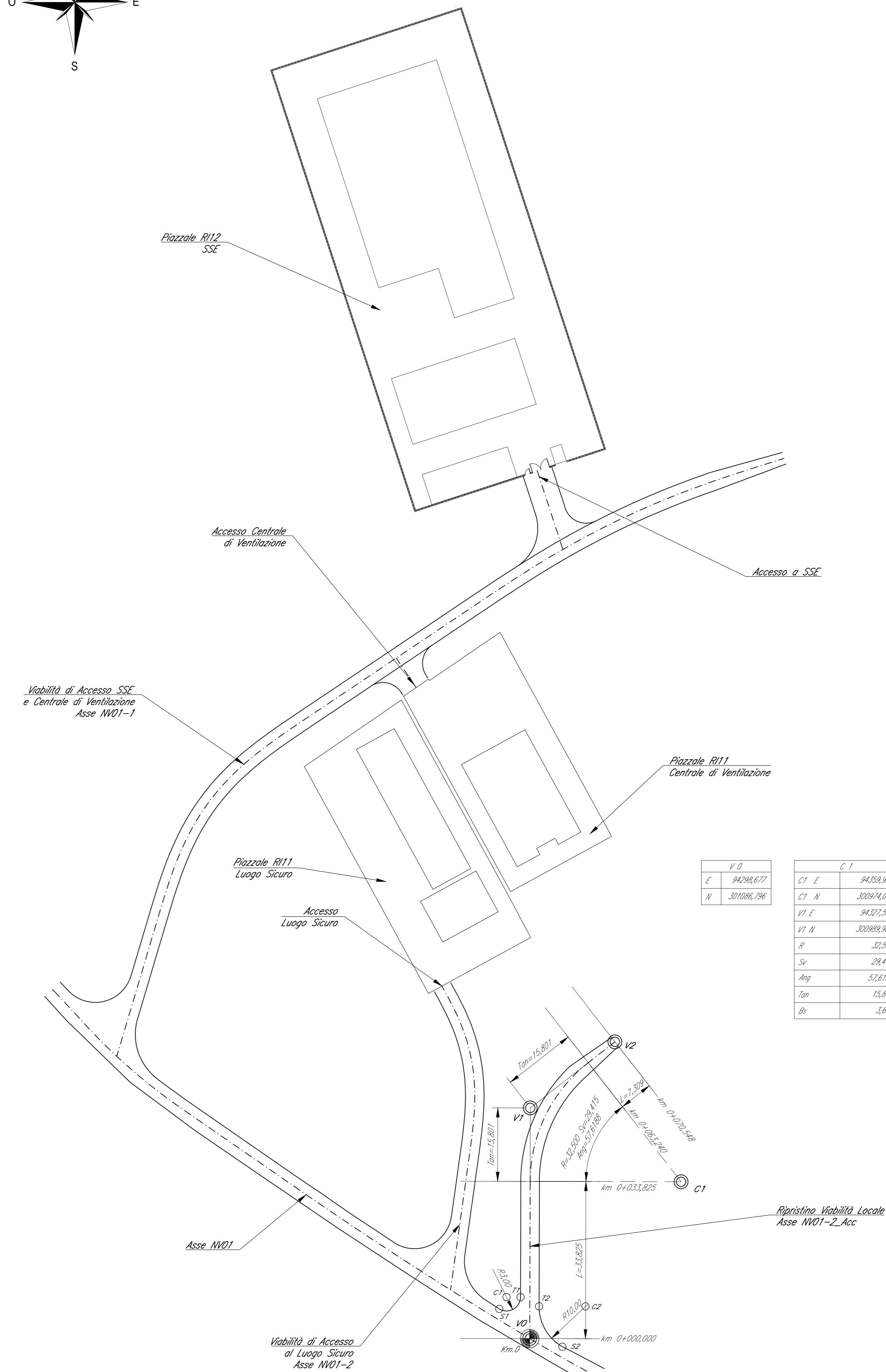


Ciglio Di Raccordo (1)			Ciglio Sx Raccordo (2)		
Vert.	Est	Nord	Vert.	Est	Nord
S1	94298,24	300961,00	S2	94318,09	300948,51
C1	94302,62	300967,69	C2	94323,34	300957,02
T1	94310,54	300966,59	T2	94313,44	300958,40

NV01-2\_Acc - RIPRISTINO VIABILITA' LOCALE - PLANIMETRIA DI TRACCIAMENTO - Scala 1:500

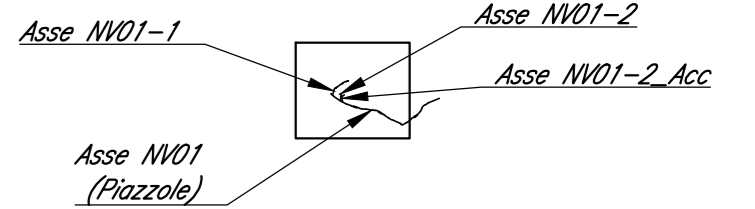


V.0		C.1		V.1	
E	94298,677	C1 E	94339,889	E	94302,947
N	301086,296	C1 N	300974,084	N	301080,427
		W1 E	94327,537		
		W1 N	300980,880		
		R	32,500		
		Sv	29,475		
		Ang	57,6168		
		tan	15,801		
		dt	1,639		



Ciglio Sx Raccordo (1)			Ciglio Dx Raccordo (2)		
Vert.	Est	Nord	Vert.	Est	Nord
S1	94320,86	300946,71	S2	94334,44	300938,60
C1	94323,42	300949,27	C2	94339,42	300942,27
T1	94325,42	300949,27	T2	94339,42	300947,30

KEY-PLAN



LEGENDA

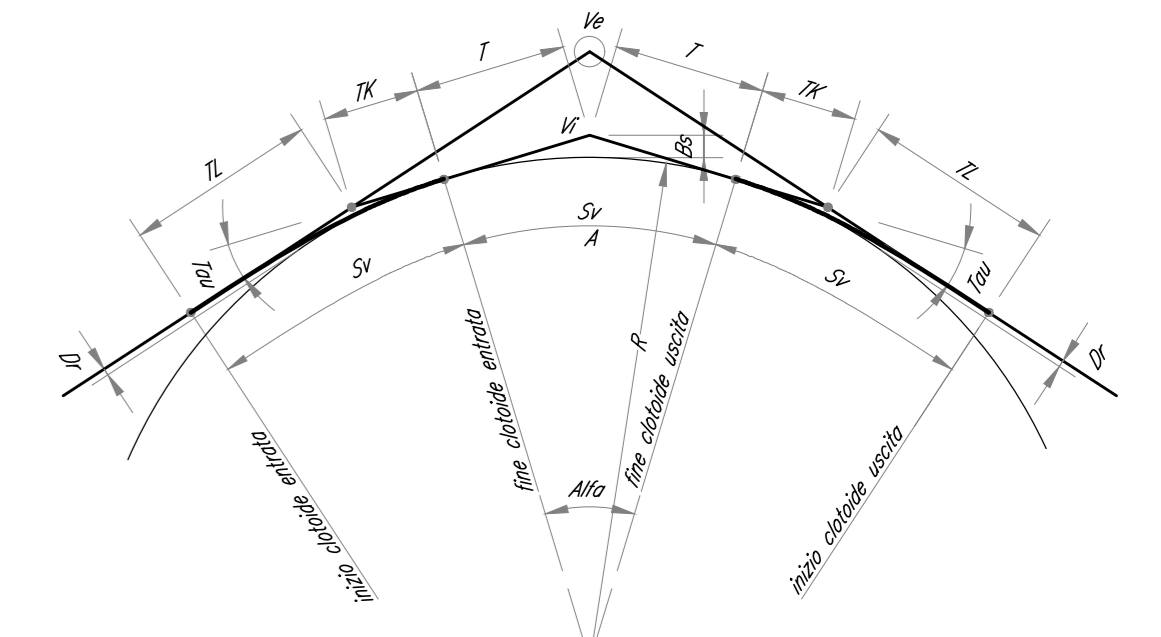


TABELLA VERICI		TABELLA CERCHI	
V	VERTICE	C1	CENTRO RAGGIO DI CURVATURA
E(m)	COORDINATA EST	E(m)	COORDINATA EST
N(m)	COORDINATA NORD	N(m)	COORDINATA NORD
R(m)	RAGGIO DI CURVATURA	Ang	ANGOLO DI DEVIAZIONE
Ang	ANGOLO DI DEVIAZIONE	Sv(m)	ASCISSA
Sv(m)	ASCISSA	tan	TANGENTE
tan	TANGENTE	dt(m)	BISSETTRICE-PECORA
dt(m)	BISSETTRICE-PECORA		

COMMITTENTE:  
**RFI**  
GRUPPO FERROVIARIO DELLO STATO ITALIANO

DIREZIONE LAVORI:  
**ITALFERR**  
GRUPPO FERROVIARIO DELLO STATO ITALIANO

APPALTATORE:  
CONSORZIO:  
**HIRPINIA - ORSARA AV**

MANDATARIA:  
**ROCKWELL**

PROGETTO ESECUTIVO

ITINERARIO NAPOLI - BARI  
RADDOPPIO TRATTA APICE - ORSARA  
II LOTTO FUNZIONALE HIRPINIA - ORSARA  
VIABILITA'

NV01 - ACCESSO A SSE, CENTRALE VENTILAZIONE E LUOGO SICURO  
NV01 ASSE 2 - ACCESSO AL LUOGO SICURO E RIPRISTINO VIABILITA' LOCALE  
Planimetria di tracciamento

APPALTATORE: Consorzio HIRPINIA - ORSARA AV  
DIRETTORE DELLA PROGETTAZIONE: Il Responsabile integrazione fra le varie prestazioni specialistiche  
PROGETTISTA: **NET**

COMMESSA: LOTTO FASE ENTE TIPO DOC. OPERA/DISCIPLINA PROG. REV. SCALA:  
**I F 3 A 0 2 E Z Z P 8 N V 0 1 2 0 0 0 2 A 1:500**

Rev.	Descrizione	Redatto	Data	Verificato	Data	Approvato	Data	Autorizzato Data
A	C1-00 - Orsara 100g	F. Carvello	06/03/2022	D.T. The Flyntj	06/03/2022	T. Finocchietti	06/03/2022	Ing. T. Finocchietti