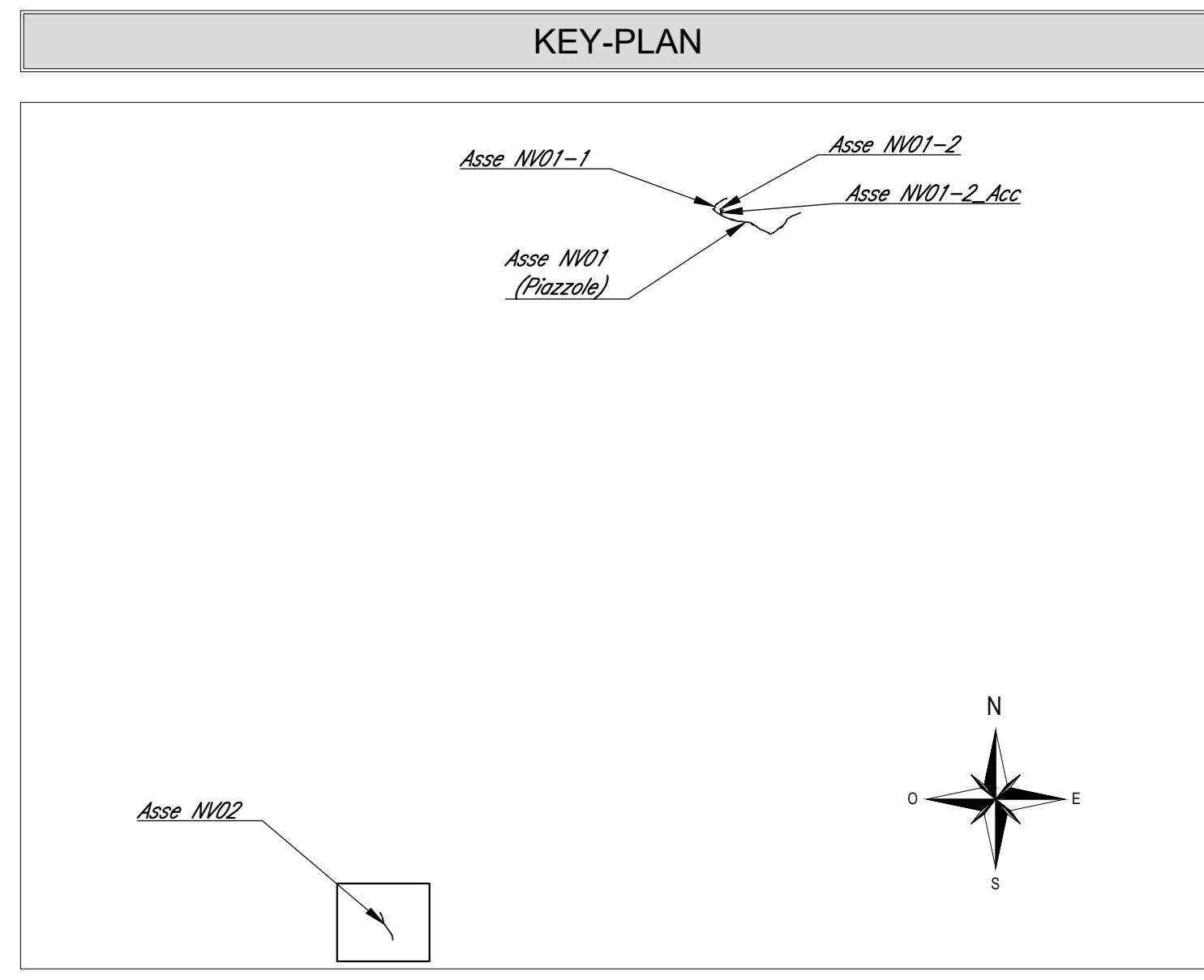
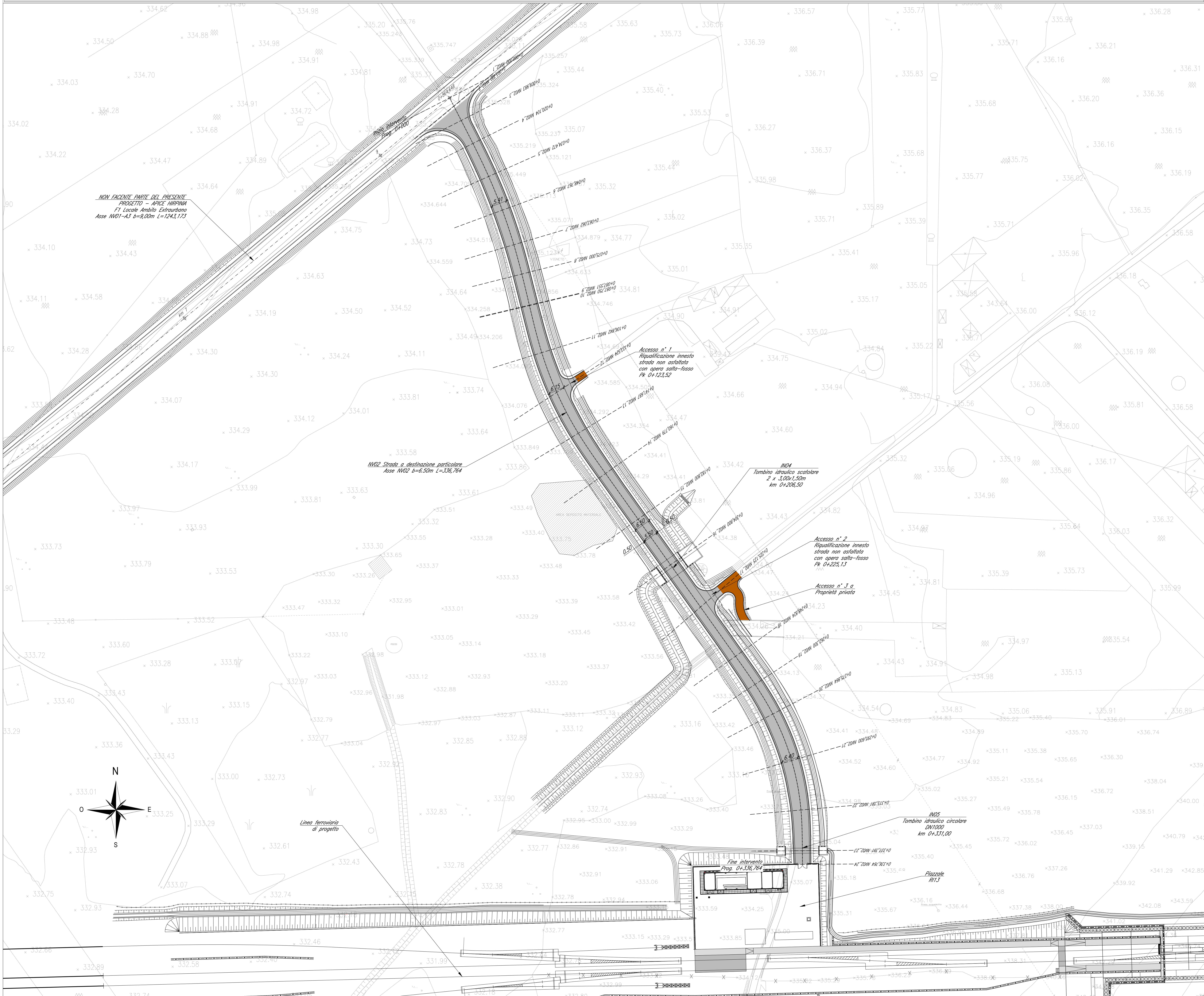
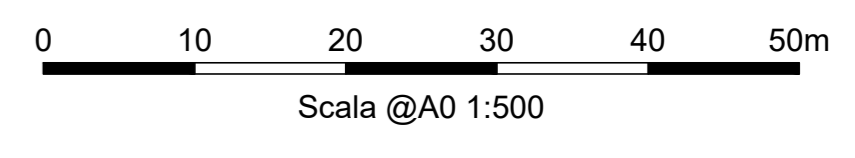


NV02 - PLANIMETRIA DI PROGETTO - Scala 1:500



- NOTE**
1. Tutte le quote sono espresse in metri salvo dove diversamente indicato.
 2. Tutte le quote angolari sono espresse in angoli decimali salvo dove diversamente indicato.
 3. Tutte le quote altimetriche sono riferite al livello medio mare e sono espresse in metri.



COMMITTENTE: **RFI** GRUPPO FERROVIE DELLO STATO ITALIANO

DIREZIONE LAVORI: **ITALFERR** GRUPPO FERROVIE DELLO STATO ITALIANO

APPALTATORE: **webuild Italia**

CONSORZIO: **HIRPINIA - ORSARA AV**

SOCI: **PIZZAROTTI**

PROGETTAZIONE: **NET**, **OPINI**, **GPF**

MANDANTIA: **NET**

PROGETTO ESECUTIVO

ITINERARIO NAPOLI - BARI
RADDOPPIO TRATTA APICE - ORSARA
IL LOTTO FUNZIONALE HIRPINIA - ORSARA
VIABILITA'
 NV02 - VIABILITA' PIAZZALE R113 PCEP PK 68+650

Planimetria di progetto

APPALTATORE	DIRETTORE DELLA PROGETTAZIONE	PROGETTISTA
Consorzio HIRPINIA - ORSARA AV Il Direttore Tecnico Ing. F. M. Diavronico 08/02/2022	Il Responsabile integrazione fra le varie prestazioni specialistiche Ing. G. Casiani	NET Ing. T. Finocchietti

COMMESSA	LOTTO	FASE	ENTE	TIPO DOC.	OPER./DISCIPLINA	PROGR.	REV.	SCALA:
I	F3A	02	E	ZZ	P8	NV0200	001	A 1:500

Rev.	Descrizione	Redatto	Data	Verificato	Data	Approvato	Data	Autorizzato Data
A	04.00 - Emisione 100g	F. Carvelli	08/02/2022	D.T. The Flyntj	08/02/2022	T. Finocchietti	08/02/2022	Ing. T. Finocchietti

File: IF3A02EZZP8NV020001A.dwg n. Elab.: 0