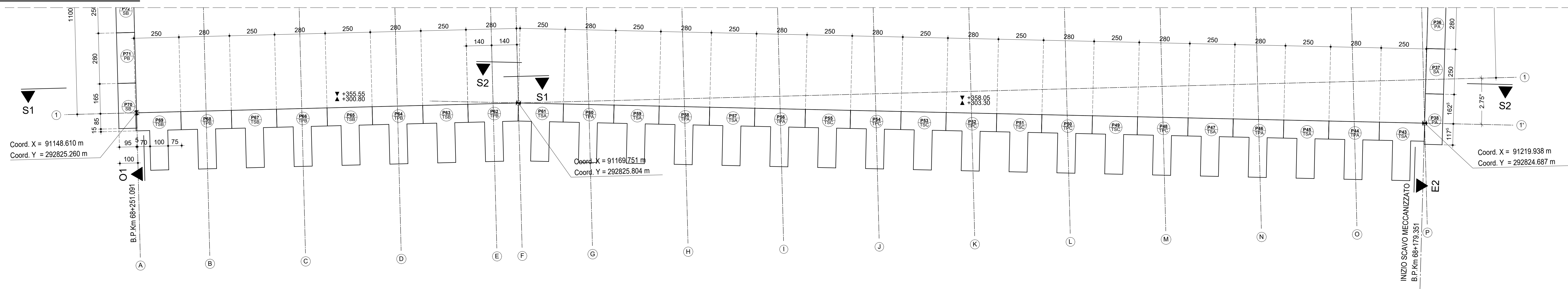
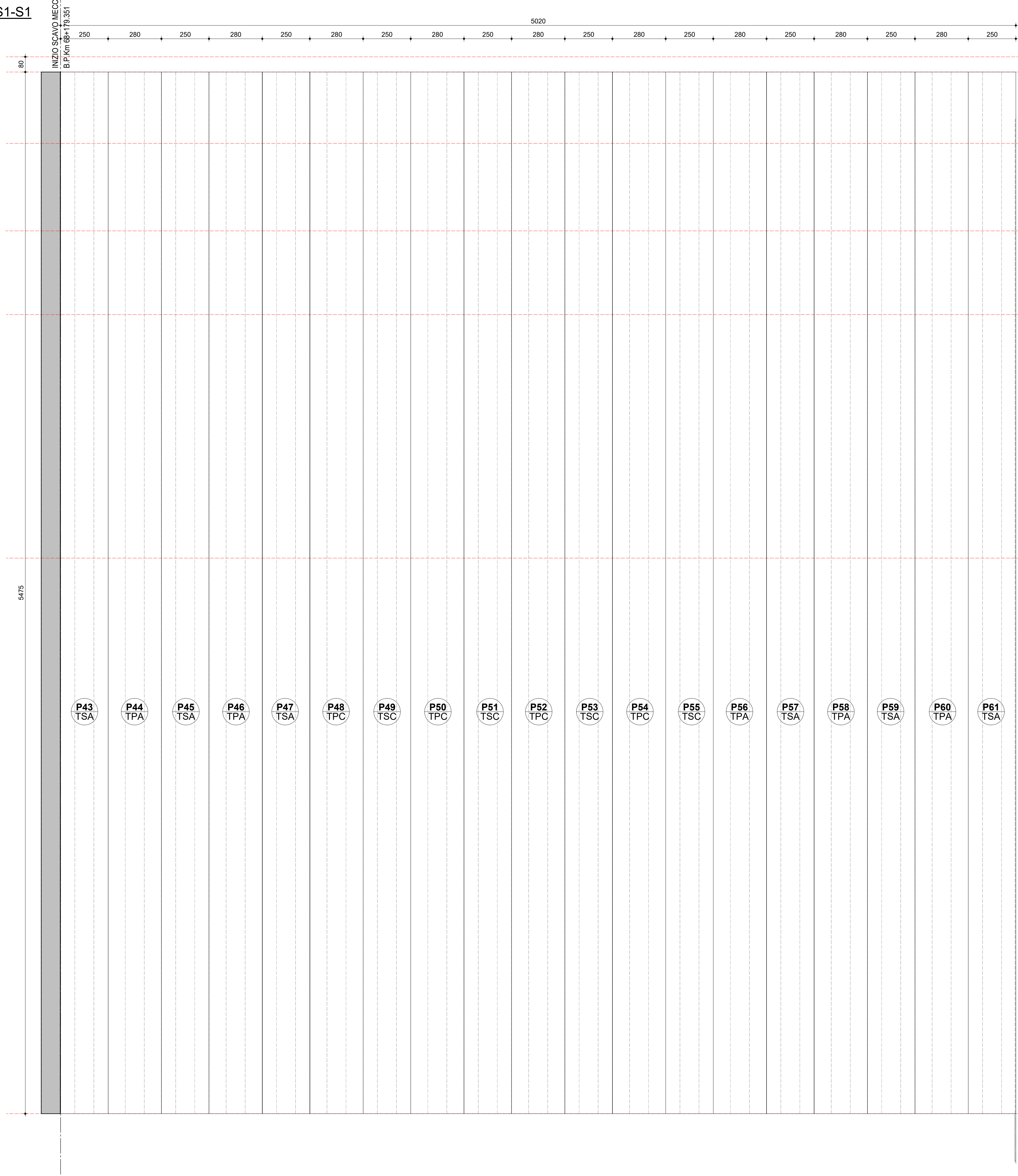


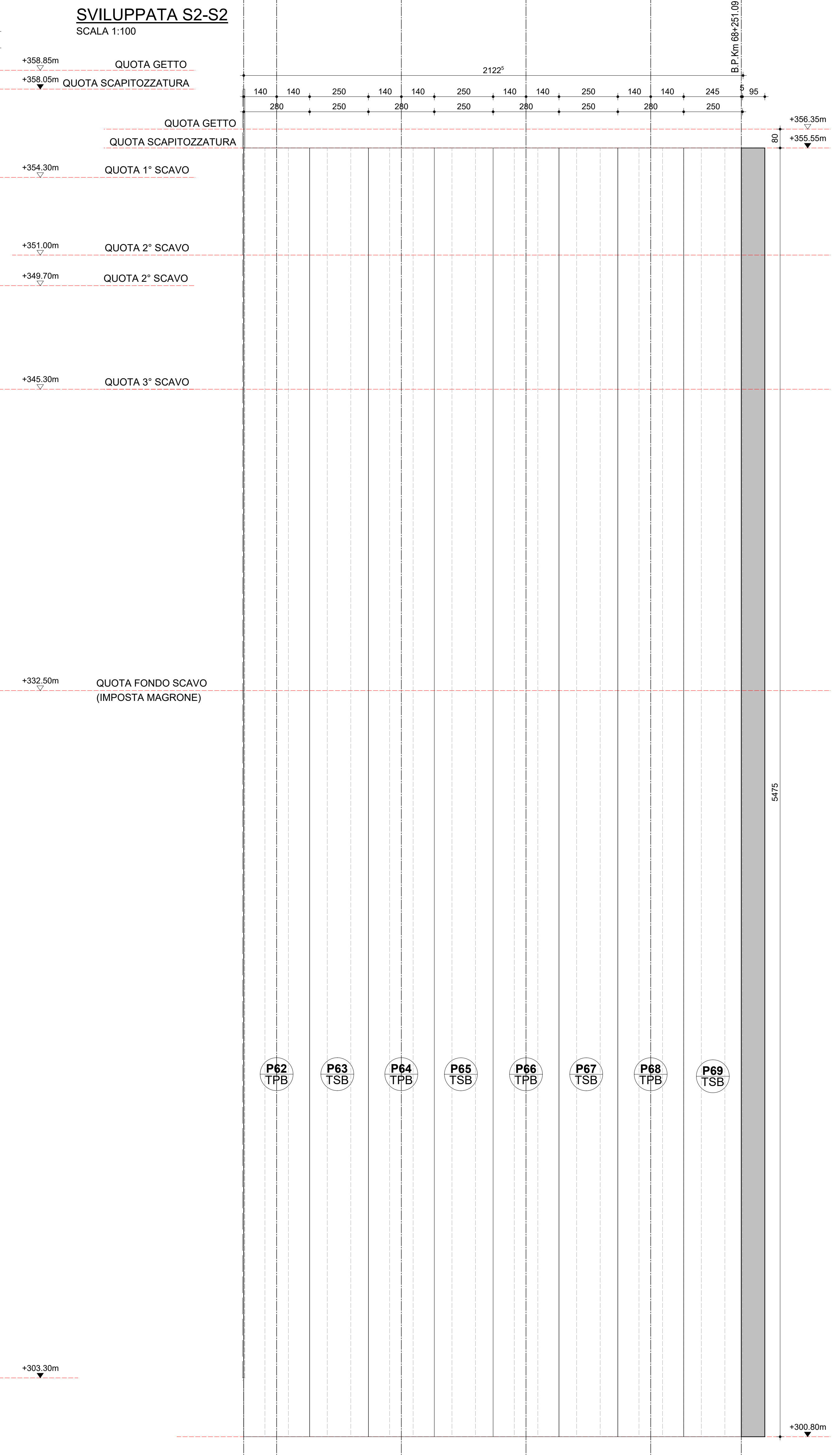
PLANIMETRIA DI TRACCIAMENTO
SCALA 1:100



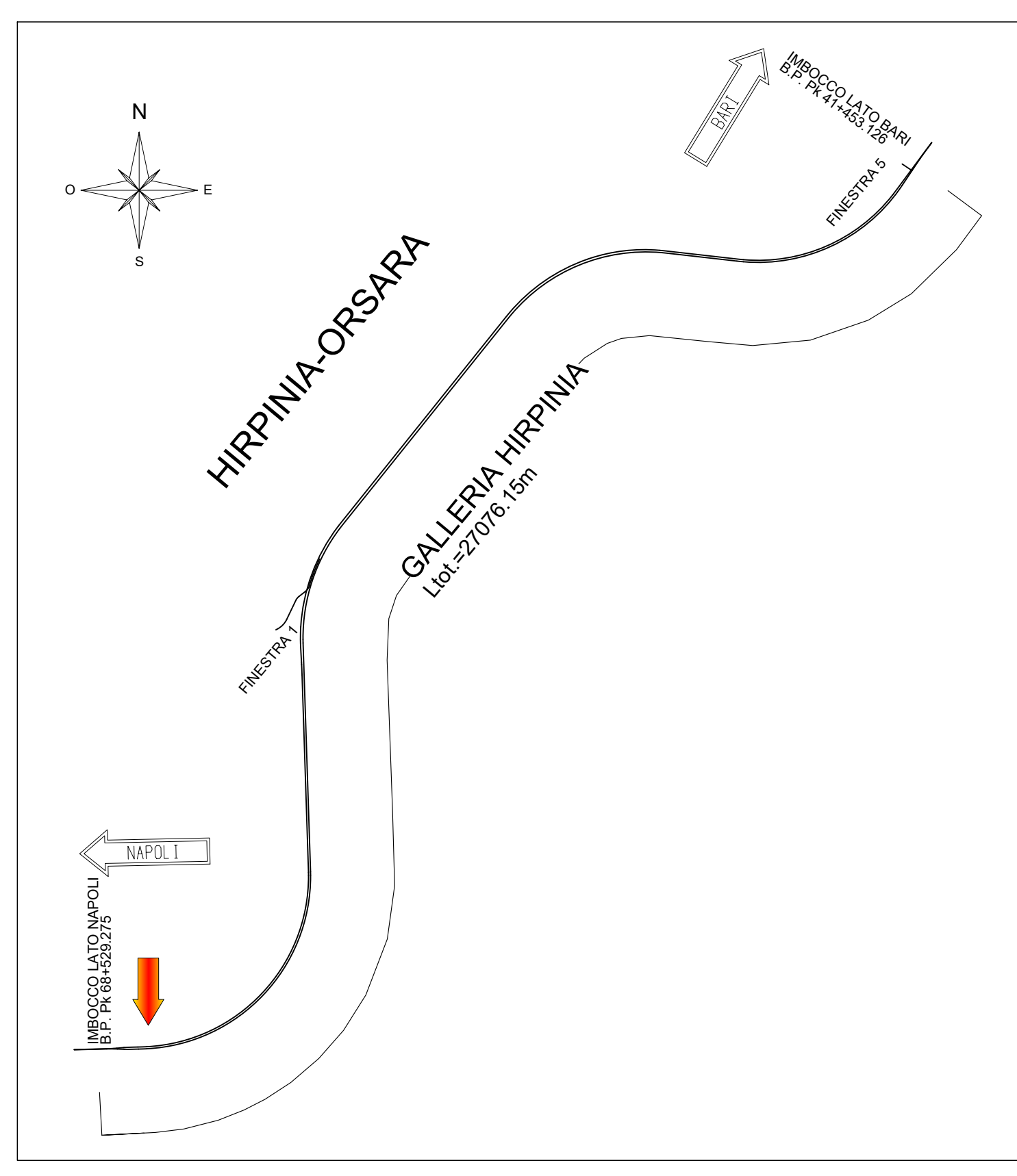
SVILUPPATA S1-S1
SCALA 1:100



SVILUPPATA S2-S2
SCALA 1:100



KEY-PLAN - Scala 1:10000



COMMITTENTE:
RFI
GRUPPO FERROVIE DELLO STATO ITALIANE

DIREZIONE LAVORI:
ITALFERR
GRUPPO FERROVIE DELLO STATO ITALIANE

APPALTAZIONE:
CONSORZIO: HIRPINIA - ORSARA AV
SOCI: webuild Italia, PIZZAROTTI

PROGETTAZIONE:
MANDATARIA: ROCKSOIL S.p.A.
MANDANTI: NETCONSULTING, OPINI, GEF, ELETTREI-FER

PROGETTO ESECUTIVO
ITINERARIO NAPOLI - BARI
RADDOPPIO TRATTA APICE - ORSARA
IL LOTTO FUNZIONALE HIRPINIA - ORSARA
PZ01 - GALLERIA HIRPINIA: TRATTO IN SCAVO DALL'ALTO
POZZO
OPERE DI SOSTEGNO
SVILUPPATA PARATIA E PLANIMETRIA DI TRACCIAMENTO PARATIA - SUD

APPALTAZIONE: Consorzio HIRPINIA - ORSARA AV Il Direttore Tecnico Ing. F. M. Giannocchi 08/02/2022	DIRETTORE DELLA PROGETTAZIONE: Il Responsabile integrazione fra le varie prestazioni specialistiche Ing. G. Casari	PROGETTISTA: OPINI Ing. M. Tardiffi
----------------------------------------------------------------------------------------------------------------	-----------------------------------------------------------------------------------------------------------------------------	-------------------------------------------

COMMESSA	LOTTO	FASE	ENTE	TIPO DOC.	OPERA/DISCIPLINA	PROGR.	REV.	SCALA:
IF3A	02	E	ZZ	PA	PZ0100	005	A	1:100

Rev.	Descrizione	Redatto	Data	Verificato	Data	Approvato	Data	Autorizzato Data
A	C.00 - Emessa	S. Vignati	08/02/2022	A. Lucifora	08/02/2022	M. Tardiffi	08/02/2022	A. Pò

File: IF3A02EZZPAPZ0100005A
r. Elab. : ...