








| 1  | 24/09/2013 | AGGIORNATA SIMBOLOGIA   | SERAFINI                            | SABBATINI                        | LUINI                        |
|--|------------|---|-------------------------------------|----------------------------------|------------------------------|
| 0  | 21/05/2012 | EMISSIONE   | SERAFINI                            | SABBATINI                        | CASATI                       |
| Rev.   | DATA       | DESCRIZIONE   | ELABORATO                           | VERIFICATO                       | APPROVATO                    |
|  <b>SNAM RETE GAS</b>                     |            |  <b>PROGETTISTA</b><br><b>Snamprogetti</b> |                                     | <b>COMMESSA</b><br><b>663100</b> | <b>UNITA'</b><br><b>000</b>  |
| <b>METANODOTTO: SESTINO - MINERBIO</b>   |            |   | <b>DISEGNO</b><br><b>LB-D-83819</b> |                                  |                              |
| DN 1200 (48") P 75 bar   |            |   | <b>REVISIONE</b> <b>1</b>           |                                  |                              |
| <b>PIANO STRALCIO DI BACINO PER L'ASSETTO IDROGEOLOGICO (PAI)</b><br><b>AUTORITA' INTERREGIONALE DI BACINO MARECCHIA-CONCA</b> |            |   | <b>FG.</b> <b>1</b>                 | <b>DI</b> <b>7</b>               | <b>SCALA</b> <b>1:10.000</b> |







Il presente disegno e' di proprieta' aziendale - La societa' tutelera' i propri diritti a termine di legge.

### Legenda






-  Confini comunali
-  Alveo (art. 8)
-  Fascia con probabilita' di inondazione corrispondente a piene con tempi di ritorno fino a 200 anni nella situazione pre-interventi (art. 9)
-  Fascia con probabilita' di inondazione corrispondente a piene con tempi di ritorno fino a 200 anni nella situazione post-interventi (art. 9)
-  Fasce ad Alta Vulnerabilita' Idrologica (art. 9)
-  Delimitazione della fascia di territorio con probabilita' di inondazione corrispondente a piene con tempi di ritorno fino a 500 anni (art. 10)
-  Attraversamenti non adeguati

**Numero progressivo**  
**Corso d'acqua**  
**16MA\_R3**  
**Livello di rischio**  
**(nel caso di ponti T5 o T2 a seconda della criticita' a 50 o 200 anni)**

-  Calanchi (art. 14)
-  Aree in dissesto per fenomeni in atto (art. 14)
-  Aree di possibile influenza del dissesto nelle frane di crollo (art. 15)
-  Aree di possibile evoluzione del dissesto e frane quiescenti (art. 16)
















**NN\_R** Codice identificativo di area a rischio elevato e/o molto elevato (Perimetrazione di cui all'Allegato 2A)  
**NN\_P** Codice identificativo di area a pericolosita' elevata e/o molto elevata (Perimetrazione di cui all'Allegato 2B)

**Aree in dissesto da assoggettare a verifica (art. 17)**

-  Attiva
-  Quiescente
-  Aree verificate (ex art. 17)
-  Frana non cartografabile attiva
-  Frana non cartografabile quiescente

PLANIMETRIA

### LEGENDA MECCANICA









-  TRACCIATO DEL 2008
-  TRACCIATO DEL 2012
-  CONDOTTA ESISTENTE
-  IMPIANTI TRACCIATO DEL 2008
-  IMPIANTI TRACCIATO DEL 2012
-  PUNTO DI INTERCETTAZIONE DI LINEA (PIL)
-  PUNTO DI INTERCETTAZIONE DI DERIVAZIONE IMPORTANTE (PIDI)
-  PUNTO DI INTERCETTAZIONE CON DISCAGGIO DI ALLACCIAMENTO (PIDA)
-  PUNTO DI INTERCETTAZIONE DI DERIVAZIONE SEMPLICE (PIDS)
-  SEGNA PIG
-  GIUNTO ISOLANTE
-  CABINA DI RIDUZIONE
-  PUNTO DI LANCIO E RICEVIMENTO PIG
-  GALLERIA - MICRO/MINI TUNNEL - RAISE BORING TRACCIATO DEL 2008
-  GALLERIA - MICRO/MINI TUNNEL - RAISE BORING TRACCIATO DEL 2012

### LEGENDA OPERE ACCESSORIE

-  Pista provvisoria di passaggio
-  Adeguamento strade esistenti
-  Strada di accesso agli impianti

**INFRASTRUTTURE PROVVISORIE**

-  Piazzole stoccaggio tubazioni
-  Depositi temporanei

|  |   |   |
|--|---|---|
| COMUNI   |   |   |
| PROVINCIE  |   |   |
| PROGRESSIVE CHILOMETRICHE  |   |   |
| LIMITI DI TRONCO   |   |   |
| PUNTI IMPIANTISTICI  |   |   |
| PISTE PROVVISORIE   | ADEGUAMENTI                    | STRADE DI ACCESSO  |
| DEPOSITI TEMPORANEI   | PIAZZOLE STOCCAGGIO TUBAZIONI  |   |
| ALLARGAMENTO FASCIA DI LAVORO   |   |   |
| OPERE CIVILI  Trasversali  Longitudinali |   |   |

DATI DI PROGETTO

Proprietario  
 **SNAM RETE GAS**  
 Progettista  

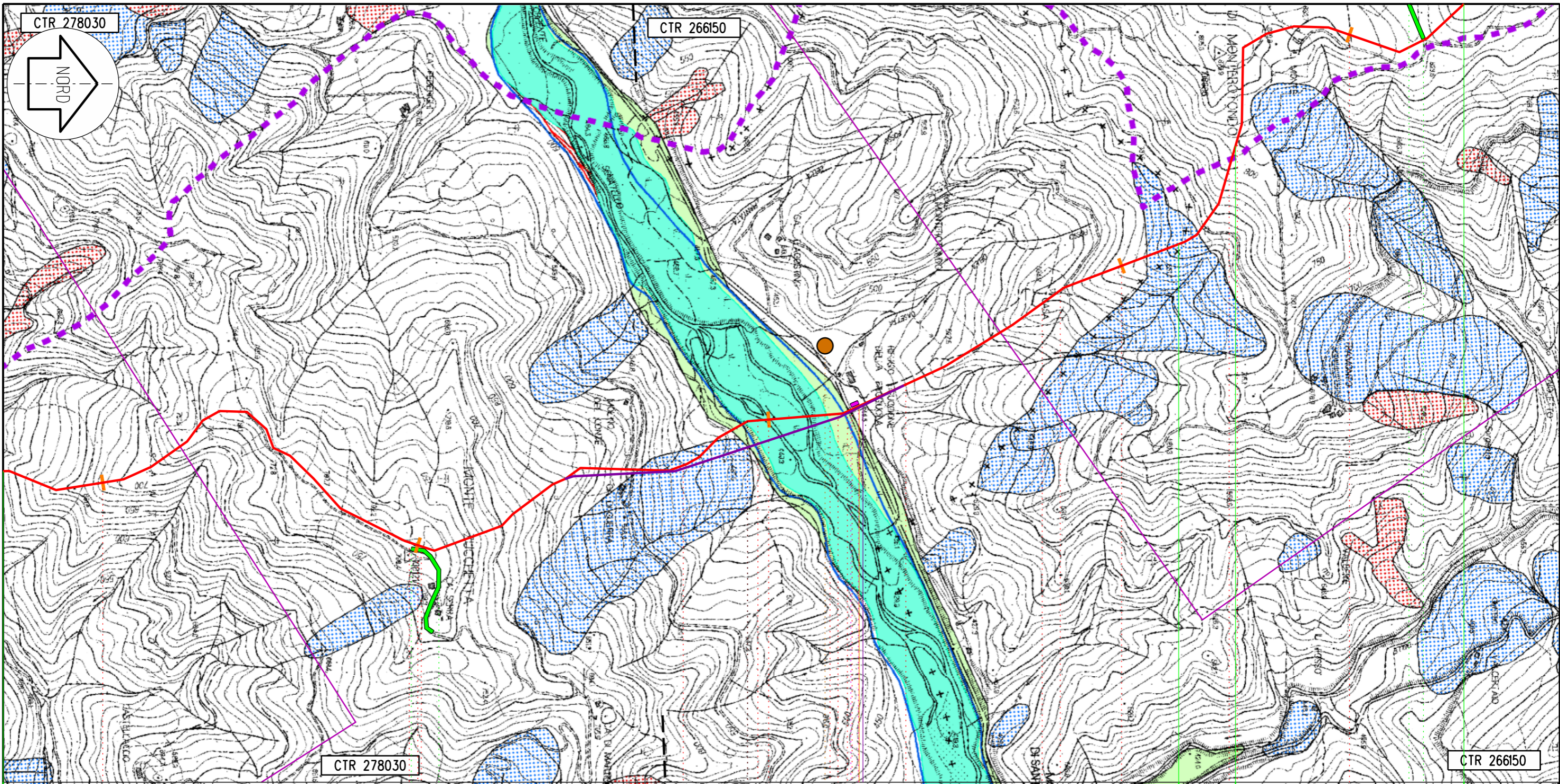

**METANODOTTO: SESTINO - MINERBIO**

**PIANO STRALCIO DI BACINO PER L'ASSETTO IDROGEOLOGICO (PAI)  
 AUTORITA' INTERREGIONALE DI BACINO MARECCHIA-CONCA**

DISEGNO **LB-D-83819**  
 Foglio **2 di 7**  
 REVISIONE **1**  
 COMMESSA **663100**  
 SCALA **1:10.000**



Il presente disegno e' di proprieta' aziendale - La societa' tutelera' i propri diritti a termine di legge.



Badia Tedalda

Sant' Agata Feltria

Castel delci

AR

RN

7

8

VARIANTE 1 9

10

11

140,765  
Sestino - Minerbio

◀▶ PIL n.1km 9,235

◀▶ PIL n.1

C4

6

7

8

Proprietario  
**SNAM RETE GAS**  
Progettista  
**Snamprogetti**

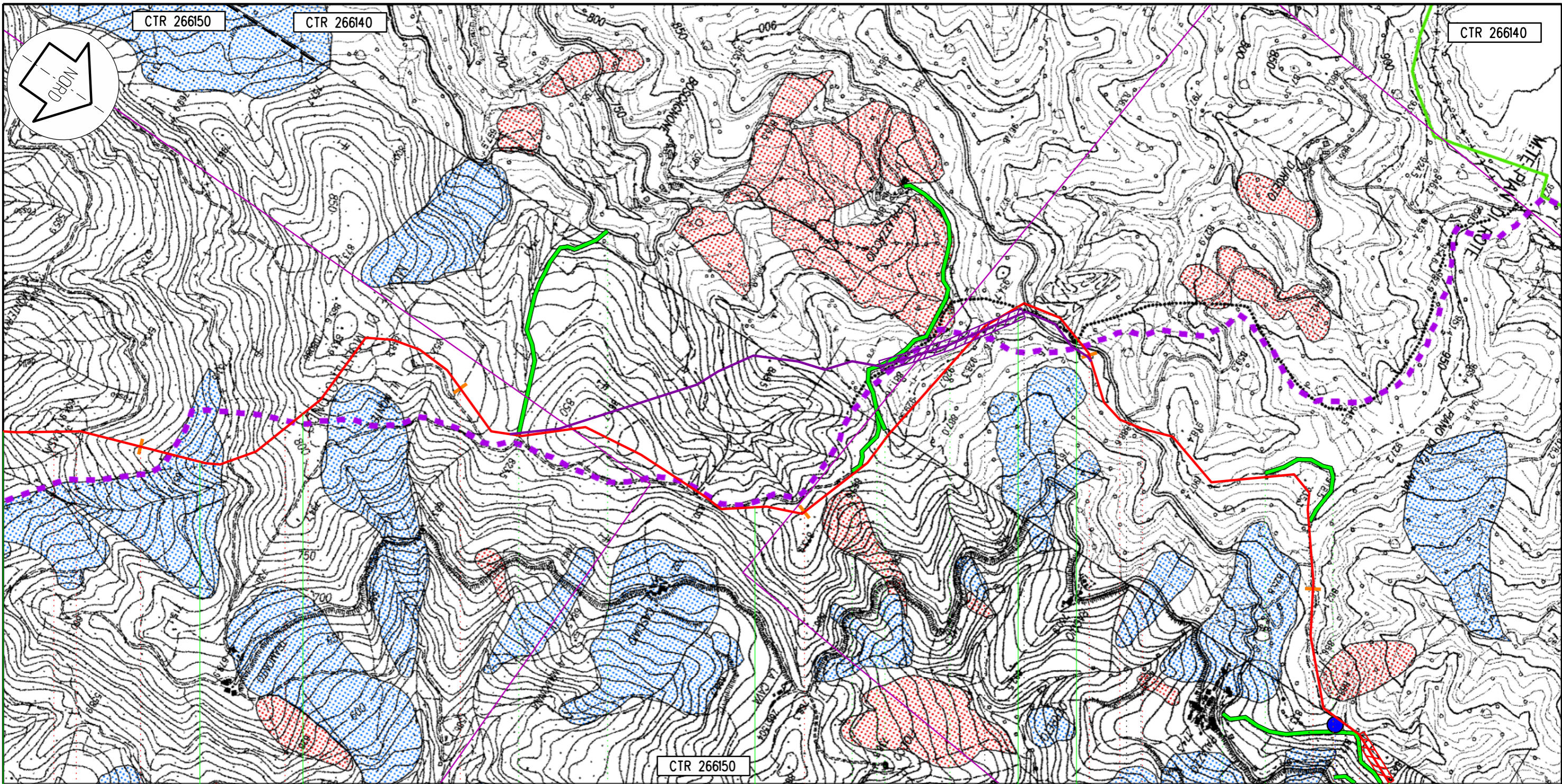
METANODOTTO: SESTINO - MINERBIO

**PIANO STRALCIO DI BACINO PER L'ASSETTO IDROGEOLOGICO (PAI)  
AUTORITA' INTERREGIONALE DI BACINO MARECCHIA-CONCA**

DISEGNO **LB-D-83819**  
Foglio **3 di 7**  
REVISIONE **1**  
COMMESSA **663100**  
SCALA **1:10.000**

Tavola  
**3**





CTR 266150

CTR 266140

CTR 266140

CTR 266150

Badia Tedalda

Sant' Agata Feltria

Castel delci

Sant' Agata Feltria

Castel delci

Sant' Agata Feltria

AR

RN

10

11

VARIANTE 2 12

13

14

140,765  
Sestino - Minerbio

05

9

10

11

12

Proprietario  
**SNAM RETE GAS**  
Progettista  
**Snamprogetti**

METANODOTTO: SESTINO - MINERBIO

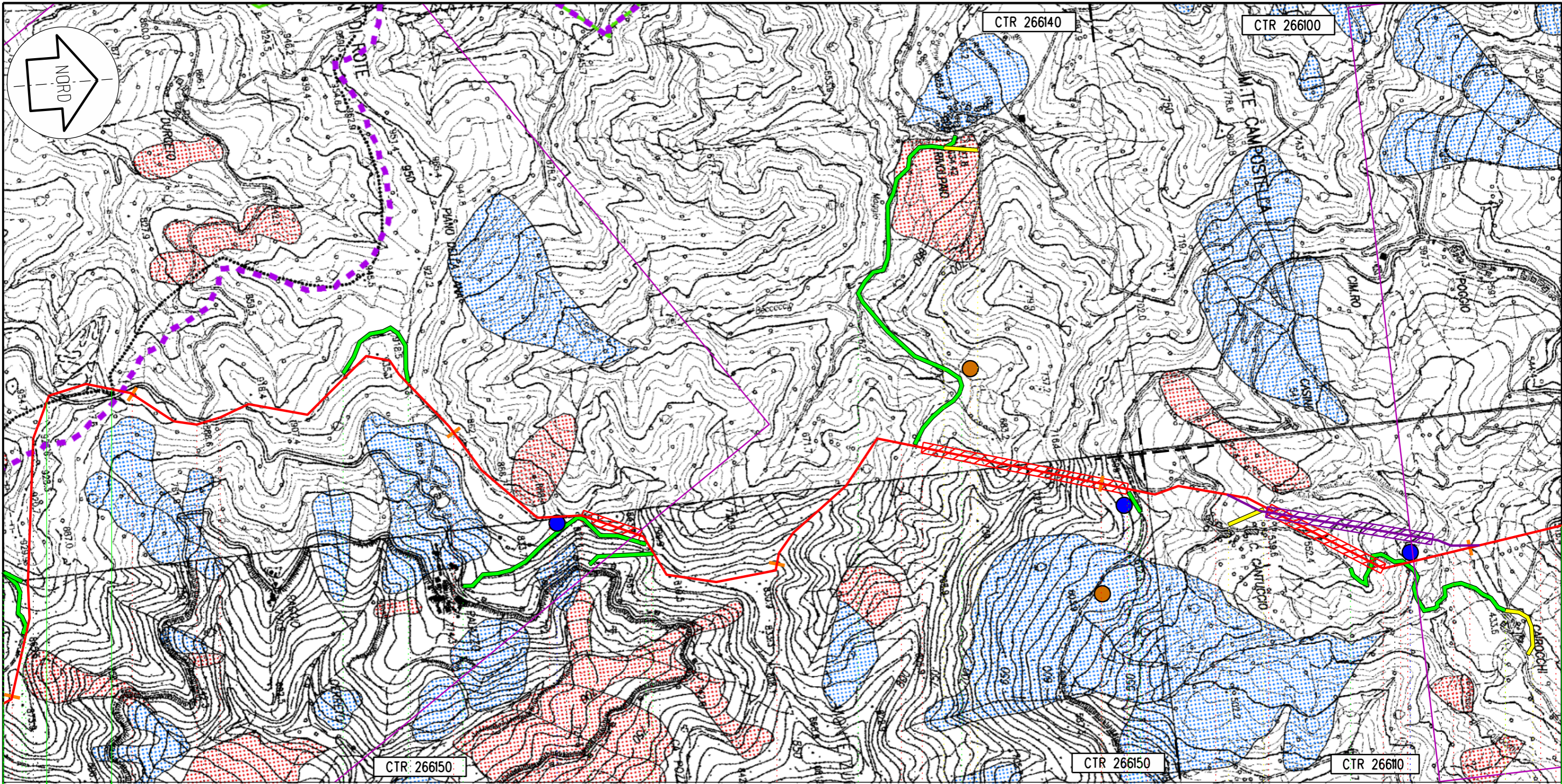
PIANO STRALCIO DI BACINO PER L'ASSETTO IDROGEOLOGICO (PAI)  
AUTORITA' INTERREGIONALE DI BACINO MARECCHIA-CONCA

DISEGNO LB-D-83819  
Foglio 4 di 7  
REVISIONE 1  
COMMESSA 663100  
SCALA 1:10.000

Tavola  
4

Il presente disegno e' di proprieta' aziendale - La societa' tutelera' i propri diritti a termine di legge.





Sant' Agata Feltria


Sant' Agata Feltria

RN

140,765  
Sestino - Minerbio

12 13 14 15 16 17

VARIANTE 3



Proprietario  
**SNAM RETE GAS**  
Progettista  
**Snamprogetti**

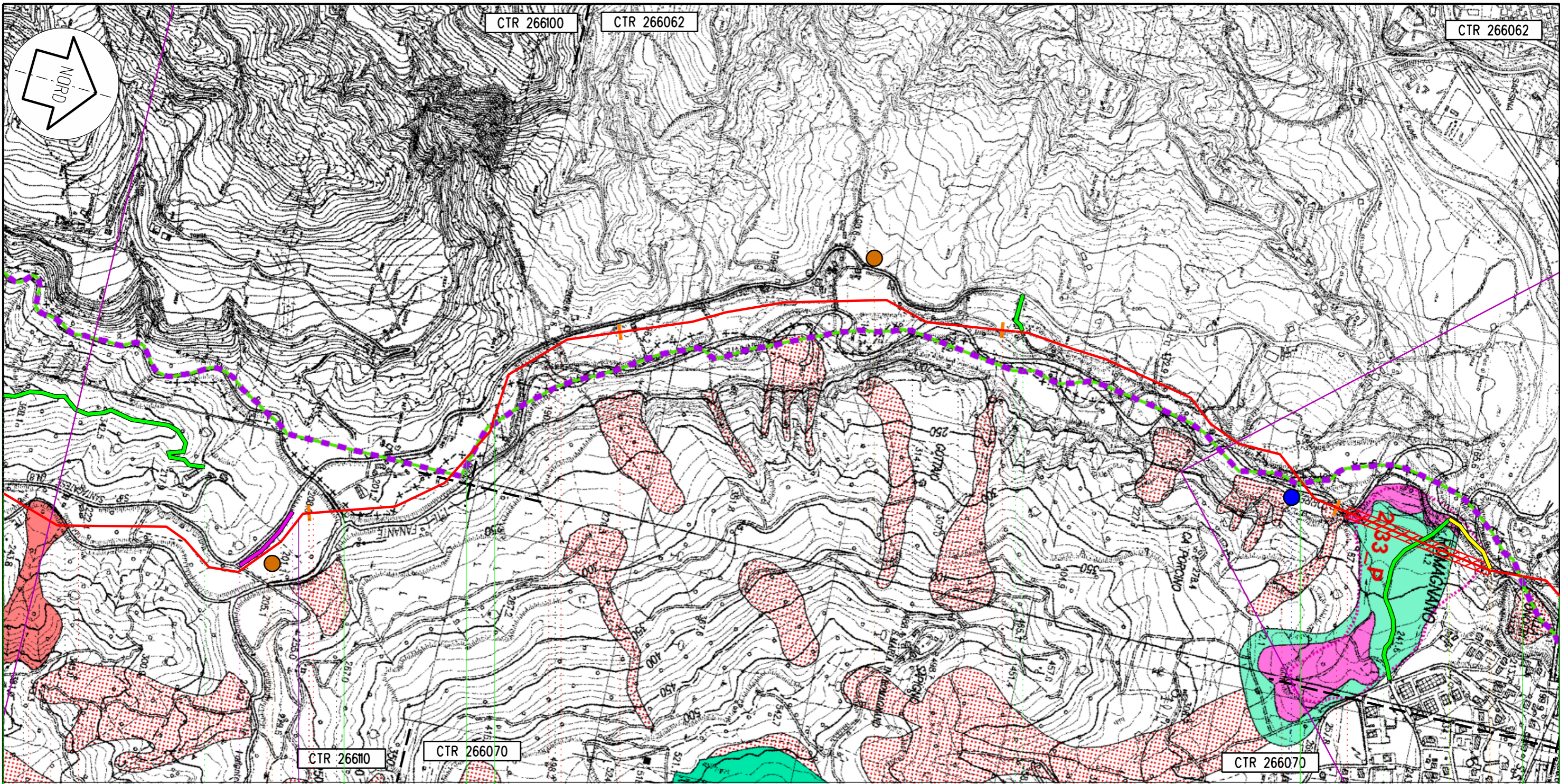
METANODOTTO: SESTINO - MINERBIO  
PIANO STRALCIO DI BACINO PER L'ASSETTO IDROGEOLOGICO (PAI)  
AUTORITA' INTERREGIONALE DI BACINO MARECCHIA-CONCA

DISEGNO LB-D-83819  
Foglio 5 di 7  
REVISIONE 1  
COMMESSA 663100  
SCALA 1:10.000

Tavola  
5


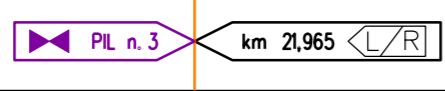
Il presente disegno e' di proprieta' aziendale - La societa' tutelera' i propri diritti a termine di legge.





|                     |         |                     |         |                     |         |
|---------------------|---------|---------------------|---------|---------------------|---------|
| Sant' Agata Feltria | Sarsina | Sant' Agata Feltria | Sarsina | Sant' Agata Feltria | Sarsina |
| RN                  | FC      | RN                  | FC      | RN                  | FC      |
| 22                  |         | 23                  |         | 24                  |         |

140,765  
Sestino - Minerbio



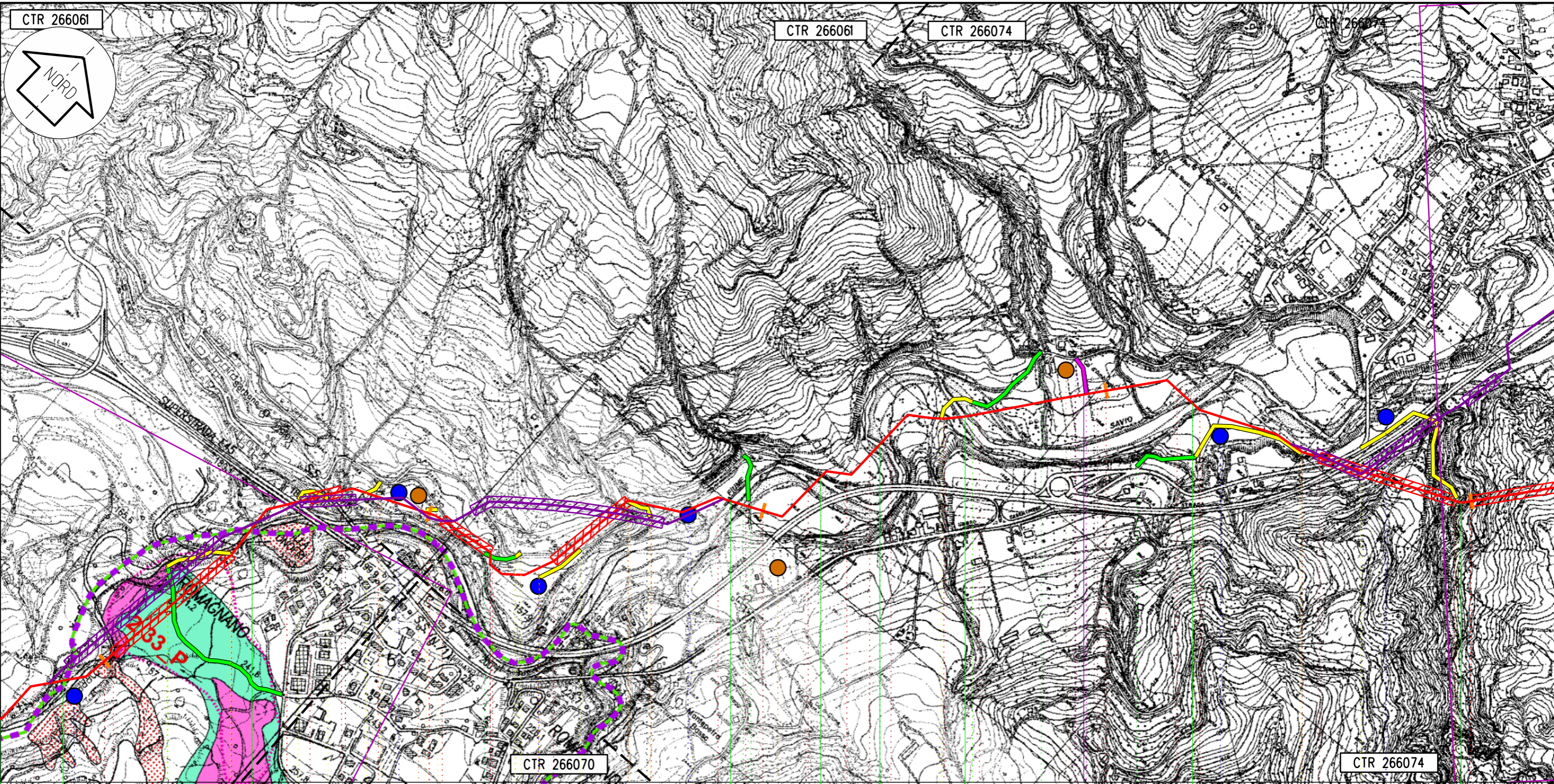
Proprietario  
**SNAM RETE GAS**  
Progettista  
**Snamprogetti**

METANODOTTO: SESTINO - MINERBIO  
**PIANO STRALCIO DI BACINO PER L'ASSETTO IDROGEOLOGICO (PAI)**  
AUTORITA' INTERREGIONALE DI BACINO MARECCHIA-CONCA

|           |            |        |
|-----------|------------|--------|
| DISEGNO   | LB-D-83819 | Tavola |
| Foglio    | 6 di 7     | 7      |
| REVISIONE | 1          |        |
| COMMESSA  | 663100     |        |
| SCALA     | 1:10.000   |        |

Il presente disegno e' di proprieta' aziendale - La societa' tutelera' i propri diritti a termine di legge.



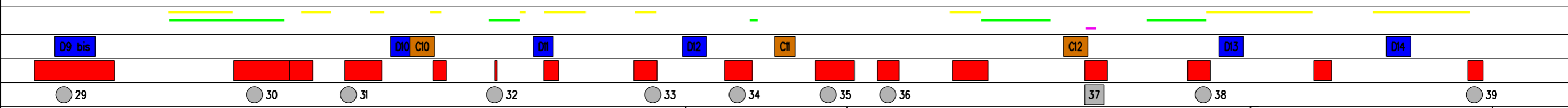
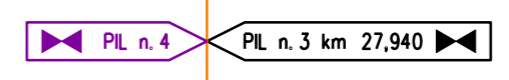


Sarsina    Sant'Agata Feltria    Sarsina    Sogliano al Rubicone    Sarsina    Sogliano al Rubicone    Mercato Saraceno    Sogliano al Rubicone    Mercato Saraceno

FC    RN    FC

25    VARIANTE 4    26    27    28    VARIANTE 5    29

140,765  
Sestino - Minerbio



Il presente disegno e' di proprieta' aziendale - La societa' tutelera' i propri diritti a termine di legge.

Proprietario  
**SNAM RETE GAS**  
Progettista  
**Snamprogetti**

METANODOTTO: SESTINO - MINERBIO  
**PIANO STRALCIO DI BACINO PER L'ASSETTO IDROGEOLOGICO (PAI)  
AUTORITA' INTERREGIONALE DI BACINO MARECCHIA-CONCA**

|           |            |                    |
|-----------|------------|--------------------|
| DISEGNO   | LB-D-83819 | Tavola<br><b>8</b> |
| Foglio    | 7 di 7     |                    |
| REVISIONE | 1          |                    |
| COMMESSA  | 663100     |                    |
| SCALA     | 1:10.000   |                    |