

1	24/09/2013	AGGIORNATA SIMBOLOGIA	SERAFINI	SABBATINI	LUINI
0	21/05/2012	EMISSIONE	SERAFINI	SABBATINI	CASATI
Rev.	DATA	DESCRIZIONE	ELABORATO	VERIFICATO	APPROVATO
 SNAM RETE GAS		 Snamprogetti		COMMESSA 663100	UNITA' 000
METANODOTTO: SESTINO - MINERBIO			DISEGNO LB-D-83821		
DN 1200 (48") P 75 bar			REVISIONE 1		
PROVINCIA DI FORLÌ-CESENA, PIANO TERRITORIALE DI COORDINAMENTO PROVINCIALE SCHEMA DI ASSETTO TERRITORIALE			FG. 1	DI 6	
			SCALA	1:25.000	

Il presente disegno e' di proprieta' aziendale - La societa' tutelera' i propri diritti a termine di legge.

LEGENDA

SCHEMA RELAZIONALE

Relazioni esterne primarie

- Interventi sulle linee ferroviarie e scalo merci
- Autostrada A14, nuovi caselli
- Interventi di potenziamento e adeguamento E45 e SS16 Adriatica
- Aeroporto

Integrazioni interne primarie

- Assi tangenziali di Forli e di Cesena
- Via Emilia Bis
- Interventi di riqualificazione della Via Emilia storica
- Adeguamento della SS67
- Connessioni alla E45

Relazioni interne secondarie

- Ammodernamento e messa in sicurezza degli assi di fondovalle
- Miglioramento degli assi intervallivi
- Riqualificazione modale e ambientale dei collegamenti costa-entroterra

I POLI DELLO SVILUPPO ECONOMICO PRODUTTIVO

- Ambiti per insediamento di aree industriali ecologicamente attrezzate
- Ambiti agricoli a limitata capacita' d'uso dei suoli
- Autoporto
- Polo monofunzionale da qualificare
- Polo monofunzionale potenziale
- Polo monofunzionale stazionario
- Polo plurifunzionale da qualificare
- Polo plurifunzionale in espansione
- Polo plurifunzionale stazionario

AMBITI AGRICOLI PROVINCIALI

- Aree di valore naturale e ambientale
- Ambito agricolo di rilievo paesaggistico
- Ambiti ad alta vocazione produttiva agricola
- Ambiti agricoli periurbani
- Limite all'insediamento di strutture zootecniche

AMBITI DELLA SOSTENIBILITA' AMBIENTALE DI SCALA TERRITORIALE

- Ambiti per la riconnessione delle reti ecologiche e per gli interventi compensativi derivanti dai nuovi processi insediativi

AMBITI DI ADEGUAMENTO AI PIANI DI BACINO

- Aree ad elevata probabilita' di esondazione (AdB Fiumi Romagna e AdB Marecchia-Conca)
- Aree a rischio idraulico (AdB Marecchia-Conca e AdB Tevere)
- Aree a rischio di frana (AdB Fiumi Romagna e AdB Tevere)

ULTERIORI AMBITI INTERESSATI DA FENOMENI DI DISSESTO

- Abitati da consolidare Legge 445/1908 e/o Piani straordinari Legge 267/1998

AMBITI OTTIMALI PER LA PIANIFICAZIONE URBANISTICA

- Centro di base inferiore
- Centro di base superiore
- Centro integrativo inferiore
- Centro integrativo superiore
- Centro ordinatore inferiore
- Citta' regionale inferiore
- Centro integrativo superiore
- Centro ordinatore superiore
- Citta' regionale superiore
- Citta' metropolitana

Altre informazioni:

- Aree coperte da pianificazione
- Corsi d'acqua principali
- Limite del sistema collinare
- Grande viabilita' esistente
- Viabilita' esistente
- Viabilita' di progetto
- Caselli autostradali esistenti
- Svincoli esistenti
- Svincoli di progetto
- Linee ferroviarie
- Stazioni ferroviarie
- Canale Emiliano Romagnolo e sue derivazioni
- CER
- Condotta principale esistente
- Condotte principali di progetto
- Condotte secondarie di progetto
- Vasche
- Confini provinciali

LEGENDA MECCANICA

- TRACCIATO DEL 2008
- TRACCIATO DEL 2012
- CONDOTTA ESISTENTE
- IMPIANTI TRACCIATO DEL 2008
- IMPIANTI TRACCIATO DEL 2012
- PUNTO DI INTERCETTAZIONE DI LINEA (PIL)
- PUNTO DI INTERCETTAZIONE DI DERIVAZIONE IMPORTANTE (PIDI)
- PUNTO DI INTERCETTAZIONE CON DISCAGGIO DI ALLACCIAMENTO (PIDA)
- PUNTO DI INTERCETTAZIONE DI DERIVAZIONE SEMPLICE (PIDS)
- SEGNA PIG
- GIUNTO ISOLANTE
- CABINA DI RIDUZIONE
- PUNTO DI LANCIO E RICEVIMENTO PIG
- GALLERIA - MICRO/MINI TUNNEL - RAISE BORING TRACCIATO DEL 2008
- GALLERIA - MICRO/MINI TUNNEL - RAISE BORING TRACCIATO DEL 2012

PLANIMETRIA

COMUNI	DATI DI PROGETTO
PROVINCIE	
PROGRESSIVE CHILOMETRICHE	
LIMITI DI TRONCO	
PUNTI IMPIANTISTICI	

Proprietario
SNAM RETE GAS

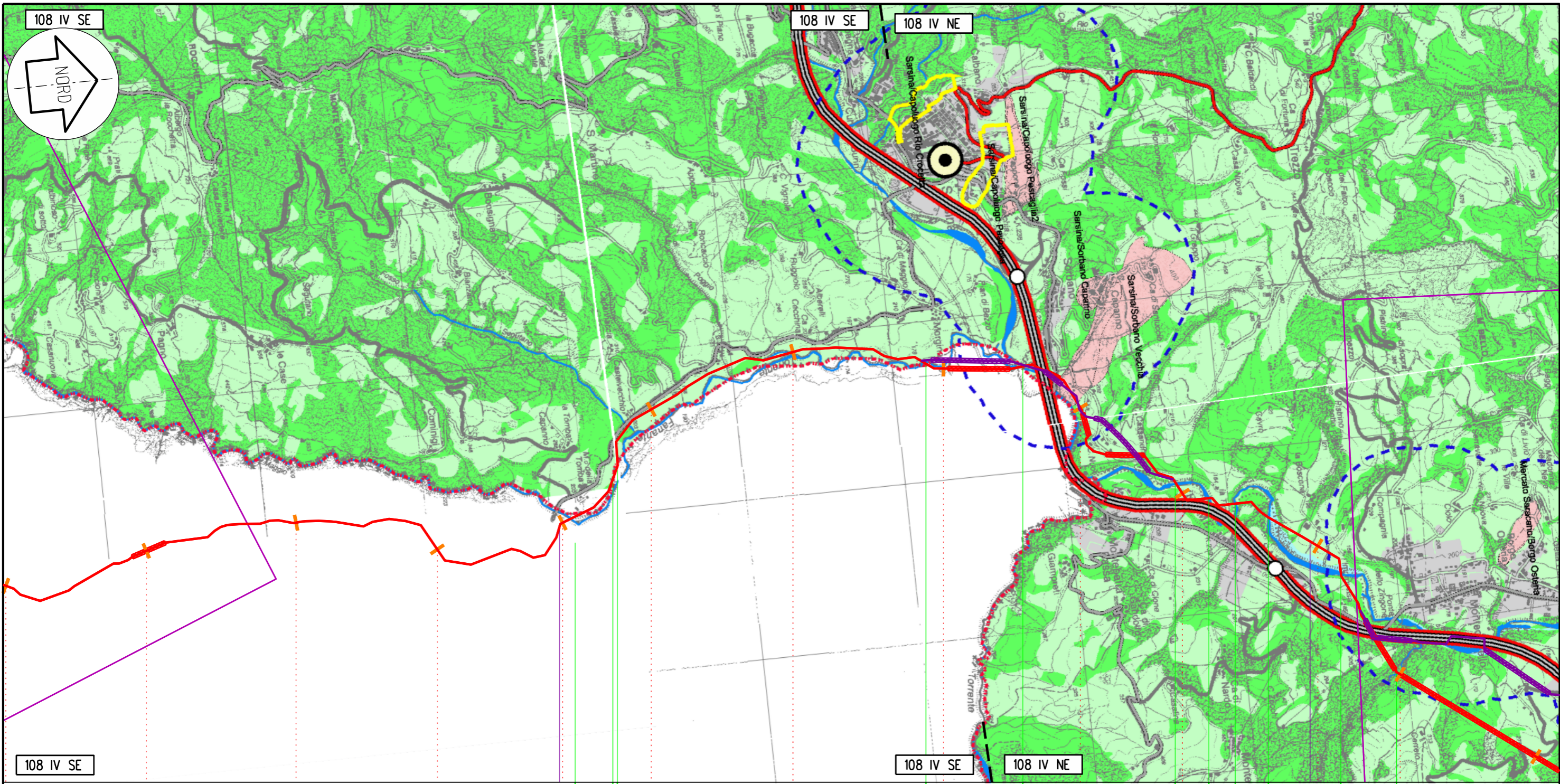
Progettista
Snamprogetti

METANODOTTO: SESTINO - MINERBIO

PROVINCIA DI FORLI'-CESENA, PIANO TERRITORIALE DI COORDINAMENTO PROVINCIALE - SCHEMA DI ASSETTO TERRITORIALE

DISEGNO **LB-D-83821**
Foglio **2 di 6**
REVISIONE **1**
COMMESSA **663100**
SCALA **1:25.000**

Il presente disegno e' di proprieta' aziendale - La societa' tutelera' i propri diritti a termine di legge.



Sant' Agata Feltria Sarsina Sant' Agata Feltria Sarsina Sant' Agata Feltria Sarsina Sogliano al Rubicone Sarsina Sogliano al Rubicone Mercato Saraceno

RN FC RN FC RN 4 FC

19 20 21 22 23 24 25 26 27 28 29 30

140,765
Sestino - Minerbio

PIL n. 3 km 21,965 L/R

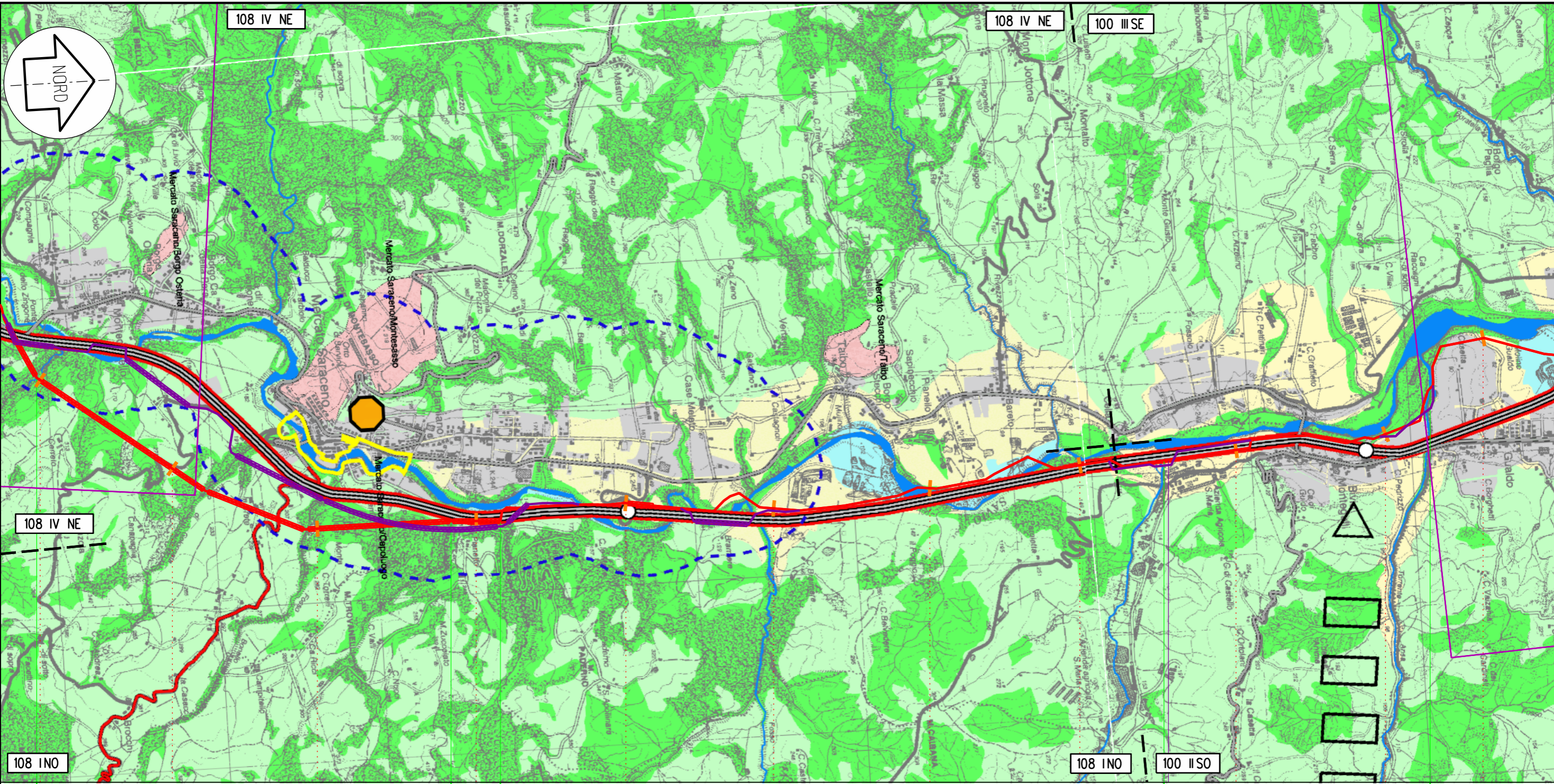
PIL n. 4 PIL n. 3 km 27,940

Proprietario
SNAM RETE GAS
Progettista
Snamprogetti

METANODOTTO: SESTINO - MINERBIO
**PROVINCIA DI FORLÌ-CESENA, PIANO TERRITORIALE DI
COORDINAMENTO PROVINCIALE - SCHEMA DI ASSETTO TERRITORIALE**

DISEGNO LB-D-83821
Foglio 3 di 6
REVISIONE 1
COMMESSA 663100
SCALA 1:25.000

Tavola
3



Sogliano al Rubicone Mercato Saraceno Sogliano al Rubicone Mercato Saraceno Sogliano al Rubicone Roncofreddo

29 30 VARIANTE 5 31 32 33 VARIANTE 6 34 35 36 VARIANTE 7 37 38 VAR. 8 39

FC
140,765
Sestino - Minerbio

◀▶ PIL n. 5 ▶◀ PIL n. 4 km 36,570

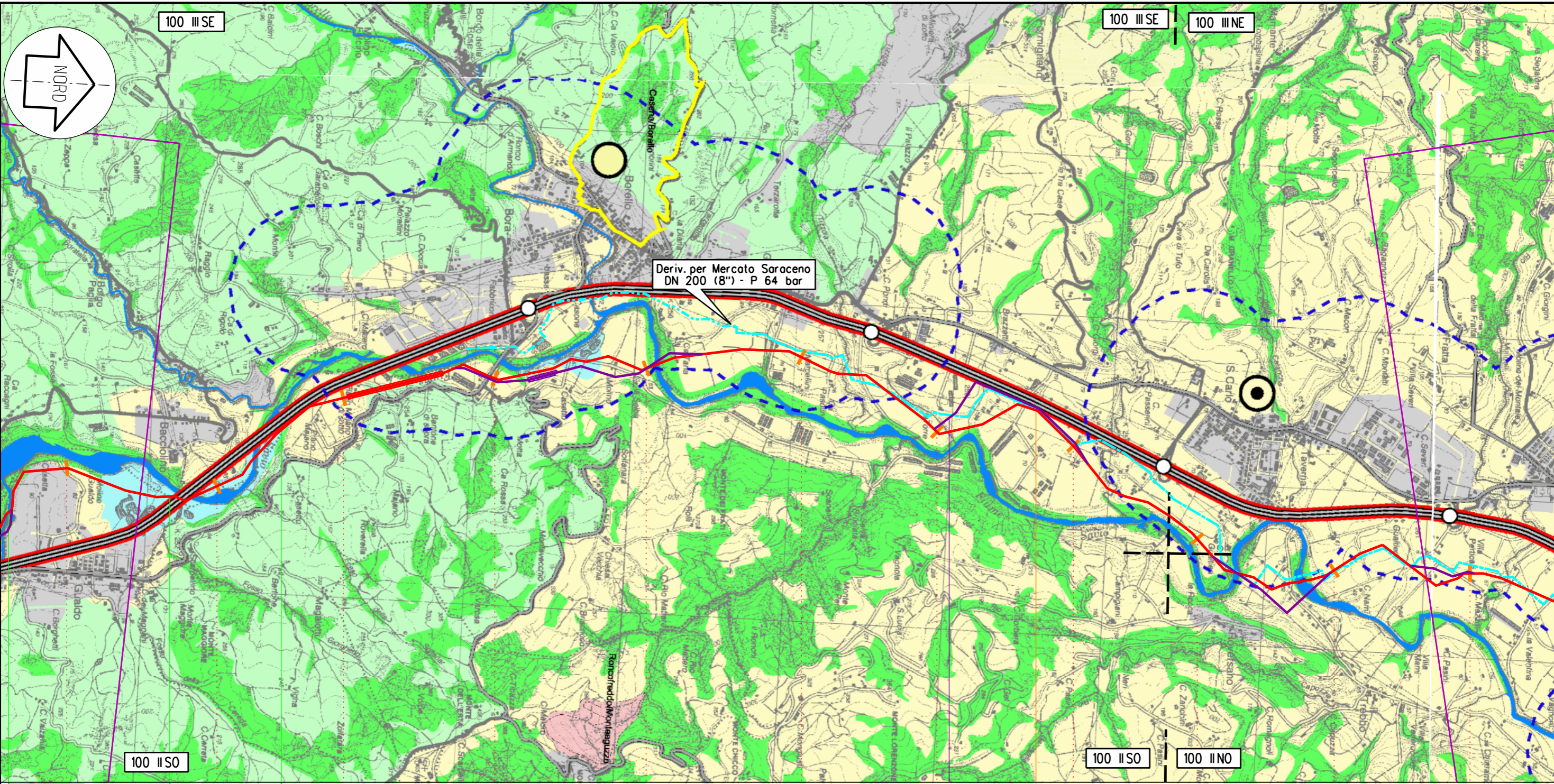
Il presente disegno e' di proprieta' aziendale - La societa' tutelera' i propri diritti a termine di legge.

Proprietario
SNAM RETE GAS
Progettista
Snamprogetti

METANODOTTO: SESTINO - MINERBIO
PROVINCIA DI FORLI'-CESENA, PIANO TERRITORIALE DI
COORDINAMENTO PROVINCIALE - SCHEMA DI ASSETTO TERRITORIALE

DISEGNO LB-D-83821
Foglio 4 di 6
REVISIONE 1
COMMESSA 663100
SCALA 1:25.000


Tavola
4



Sogliano al Rubicone Roncofreddo Mercato Saraceno Cesena

39 40 41 42 VARIANTE 9 43 44 45 VARIANTE 10 46 47 VARIANTE 11 48 VAR. 12 49

FC
140,765
Sestino - Minerbio



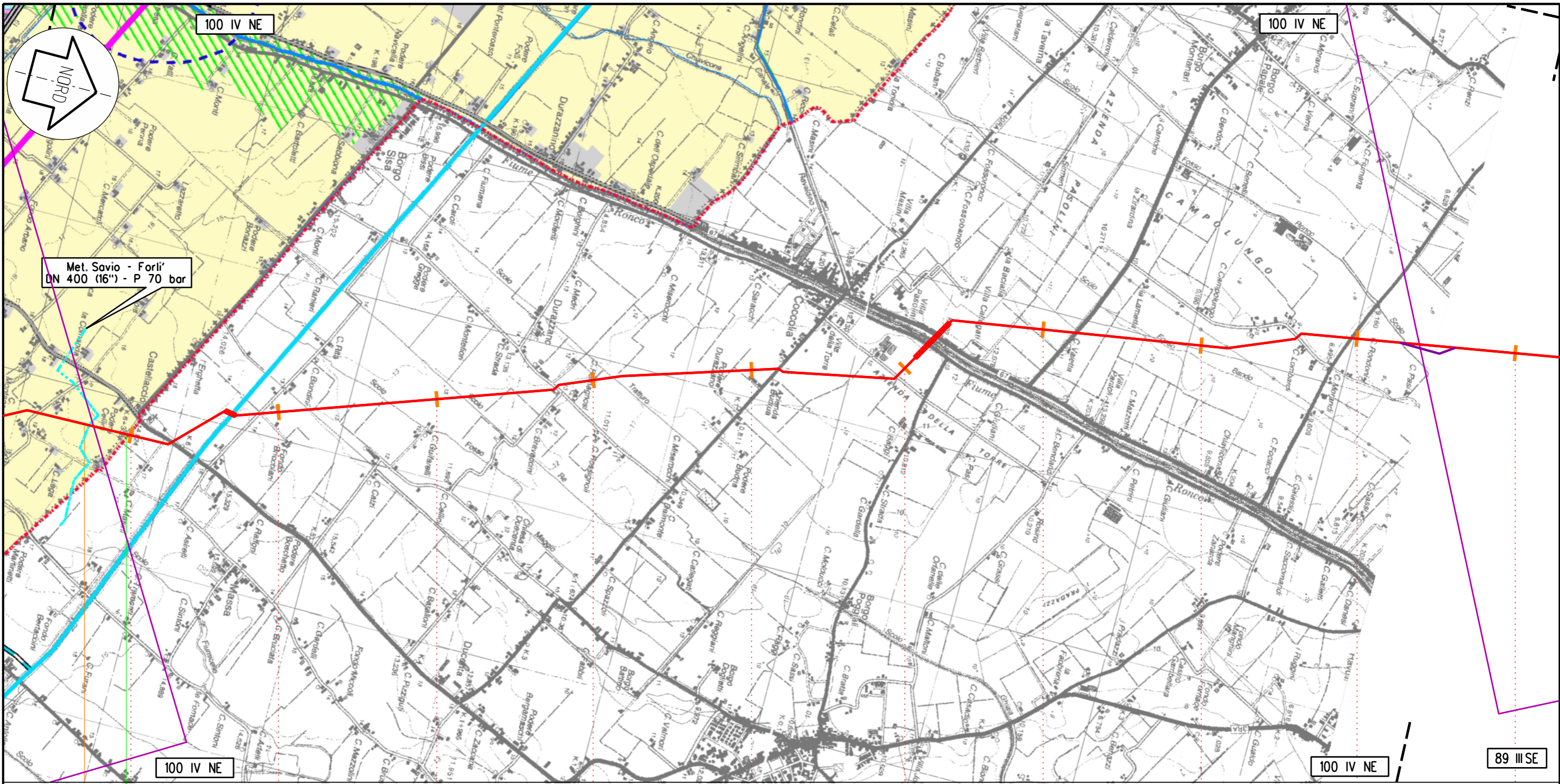
Il presente disegno e' di proprieta' aziendale - La societa' tutelera' i propri diritti a termine di legge.

Proprietario
SNAM RETE GAS
Progettista
Snamprogetti

METANODOTTO: SESTINO - MINERBIO
PROVINCIA DI FORLI'-CESENA, PIANO TERRITORIALE DI
COORDINAMENTO PROVINCIALE - SCHEMA DI ASSETTO TERRITORIALE

DISEGNO LB-D-83821
Foglio 5 di 6
REVISIONE 1
COMMESSA 663100
SCALA 1:25.000

Tavola
5



Forlì

Ravenna

FC

RA

69

70

71

72

73

74

75

76

77

VAR. 13

78

140,765
Sestino - Minerbio

PID n. 9 km 68,700

Proprietario
SNAM RETE GAS
Progettista
Snamprogetti

METANODOTTO: SESTINO - MINERBIO
PROVINCIA DI FORLÌ-CESENA, PIANO TERRITORIALE DI
COORDINAMENTO PROVINCIALE - SCHEMA DI ASSETTO TERRITORIALE

DISEGNO LB-D-83821
Foglio 6 di 6
REVISIONE 1
COMMESSA 663100
SCALA 1:25.000

Tavola
8

Il presente disegno e' di proprieta' aziendale. La societa' tutelera' i propri diritti a termine di legge.