











1	24/09/2013	AGGIORNATA SIMBOLOGIA	SERAFINI	SABBATINI	LUINI
0	21/05/2012	EMISSIONE	SERAFINI	SABBATINI	CASATI
Rev.	DATA	DESCRIZIONE	ELABORATO	VERIFICATO	APPROVATO
 <b>SNAM RETE GAS</b>		 <b>Snamprogetti</b>		COMMESSA <b>663100</b>	UNITA' <b>000</b>
<b>METANODOTTO: SESTINO - MINERBIO</b>			DISEGNO <b>LB-D-83823</b>		
DN 1200 (48") P 75 bar			REVISIONE <b>1</b>		
<b>PERIMETRAZIONE AREE A RISCHIO IDROGEOLOGICO            PIANO STRALCIO PER RISCHIO IDROGEOLOGICO            AUTORITA' DEI BACINI REGIONALI ROMAGNOLI</b>			FG. <b>1</b>	DI <b>14</b>	SCALA <b>1:10.000</b>
















AREE A RISCHIO IDROGEOLOGICO  
 Titolo II - "Assetto della rete idrografica"

-  Art. 2 ter - alveo
-  Art. 3 - aree ad elevata probabilita' di esondazione
-  Art. 4 - aree a moderata probabilita' di esondazione
-  Art. 6 - aree di potenziale allagamento
-  Art. 10 - distanze di rispetto dai corpi arginali

Titolo III - "Aree a rischio di frana" (invariato)






-  Limite Unita' Idromorfologiche Elementari
-  Art. 13 - R1 (rischio moderato)
-  Art. 13 - R2 (rischio medio)
-  Art. 13 - R3 (rischio elevato)
-  Art. 13 - R4 (rischio molto elevato)









LEGENDA MECCANICA

-  TRACCIATO DEL 2008
-  TRACCIATO DEL 2012
-  CONDOTTA ESISTENTE
-  IMPIANTI TRACCIATO DEL 2008
-  IMPIANTI TRACCIATO DEL 2012
-  PUNTO DI INTERCETTAZIONE DI LINEA (PIL)
-  PUNTO DI INTERCETTAZIONE DI DERIVAZIONE IMPORTANTE (PIDI)
-  PUNTO DI INTERCETTAZIONE CON DISCAGGIO DI ALLACCIAMENTO (PIDA)
-  PUNTO DI INTERCETTAZIONE DI DERIVAZIONE SEMPLICE (PIDS)
-  SEGNA PIG
-  GIUNTO ISOLANTE
-  CABINA DI RIDUZIONE
-  PUNTO DI LANCIO E RICEVIMENTO PIG
-  GALLERIA - MICRO/MINI TUNNEL - RAISE BORING TRACCIATO DEL 2008
-  GALLERIA - MICRO/MINI TUNNEL - RAISE BORING TRACCIATO DEL 2012

PLANIMETRIA

LEGENDA OPERE ACCESSORIE

-  Pista provvisoria di passaggio
-  Adeguamento strade esistenti
-  Strada di accesso agli impianti
- INFRASTRUTTURE PROVVISORIE**
-  Piazzole stoccaggio tubazioni
-  Depositi temporanei

COMUNI
PROVINCIE
PROGRESSIVE CHILOMETRICHE
LIMITI DI TRONCO
PUNTI IMPIANTISTICI
PISTE PROVVISORIE  ADEGUAMENTI  STRADE DI ACCESSO 
DEPOSITI TEMPORANEI  PIAZZOLE STOCCAGGIO TUBAZIONI 
ALLARGAMENTO FASCIA DI LAVORO 
OPERE CIVILI  Trasversali  Longitudinali

DATI DI PROGETTO

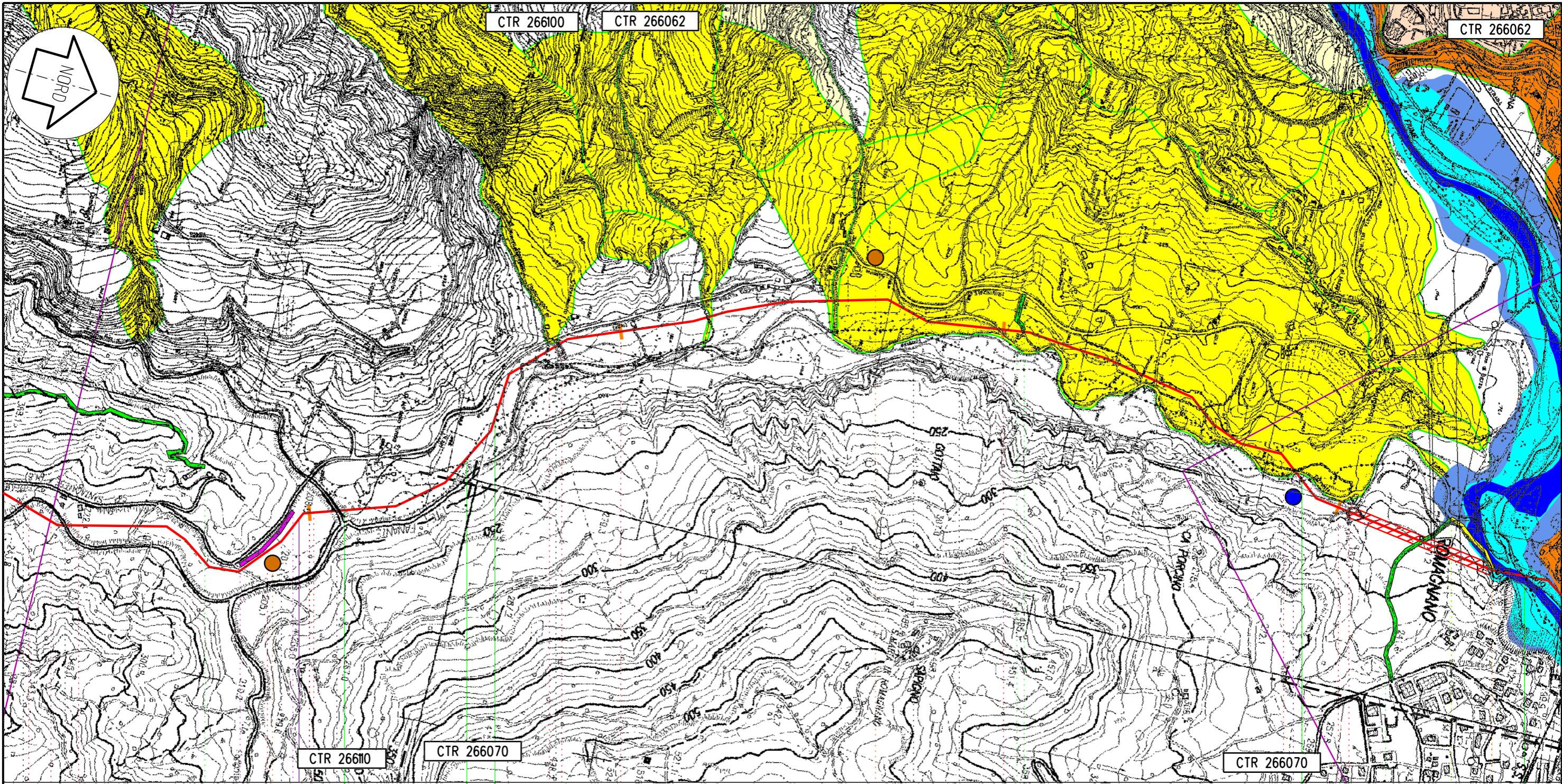
Il presente disegno e' di proprieta' aziendale - La societa' tutelera' i propri diritti a termine di legge.

Proprietario  
 **SNAM RETE GAS**  
 Progettista  
**Snamprogetti**

METANODOTTO: SESTINO - MINERBIO

PERIMETRAZIONE AREE A RISCHIO IDROGEOLOGICO - PIANO STRALCIO  
 PER RISCHIO IDROGEOLOGICO AUTORITA' DEI BACINI REGIONALI ROMAGNOLI

DISEGNO **LB-D-83823**  
 Foglio **2 di 14**  
 REVISIONE **1**  
 COMMESSA **663100**  
 SCALA **1:10.000**



Sant' Agata Feltria	Sarsina	Sant' Agata Feltria	Sarsina	Sant' Agata Feltria	Sarsina
RN	FC	RN	FC	RN	FC

22


23

24

25

140,765  
Sestino - Minerbio

PIL n. 3 km 21,965 L/R

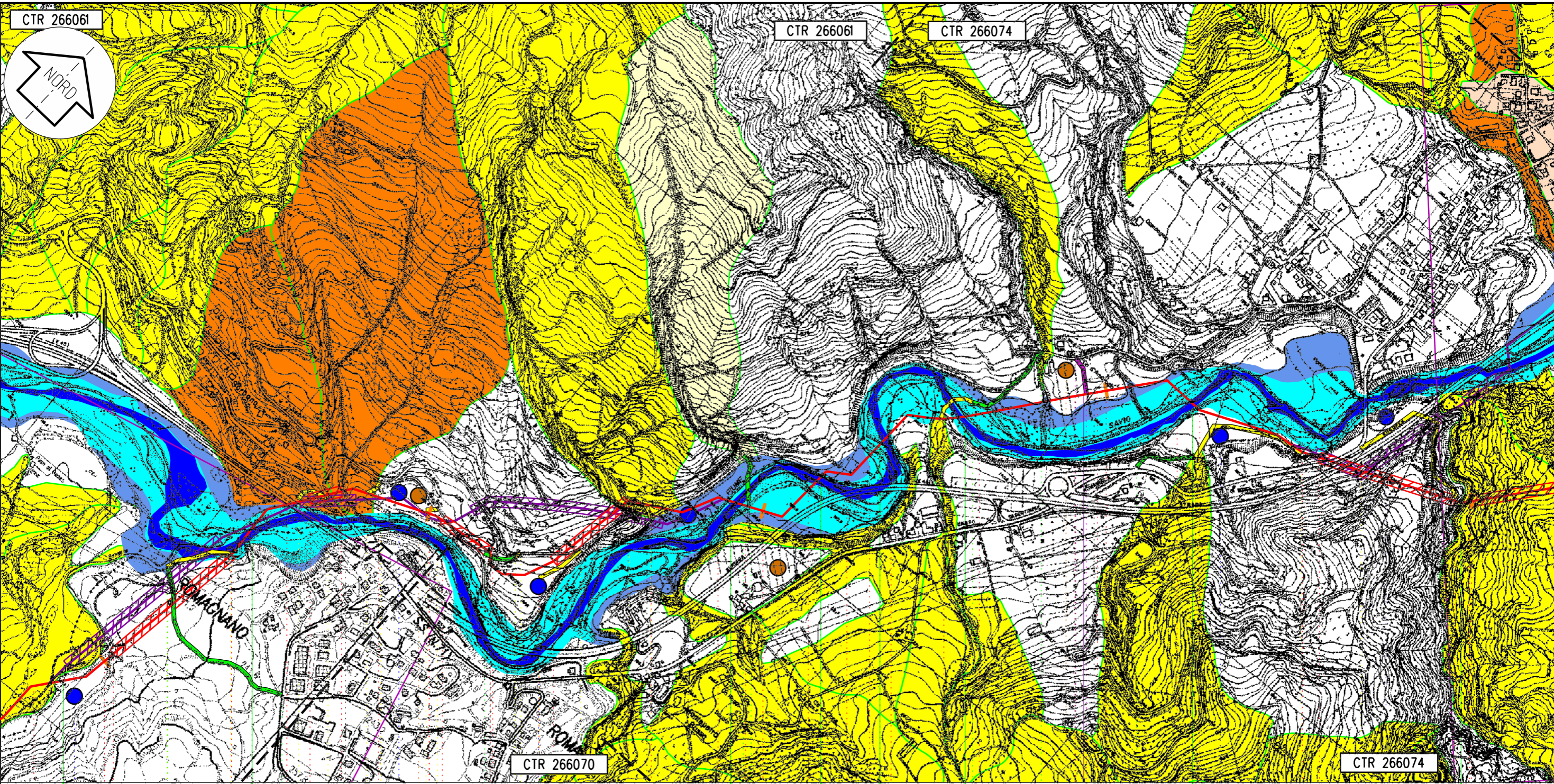


Proprietario  
**SNAM RETE GAS**  
Progettista  
**Snamprogetti**

METANODOTTO: SESTINO - MINERBIO  
**PERIMETRAZIONE AREE A RISCHIO IDROGEOLOGICO - PIANO STRALCIO  
PER RISCHIO IDROGEOLOGICO AUTORITA' DEI BACINI REGIONALI ROMAGNOLI**

DISEGNO	LB-D-83823	Tavola
Foglio	3 di 14	7
REVISIONE	1	
COMMESSA	663100	
SCALA	1:10.000	

Il presente disegno e' di proprieta' aziendale - La societa' tutelera' i propri diritti a termine di legge.

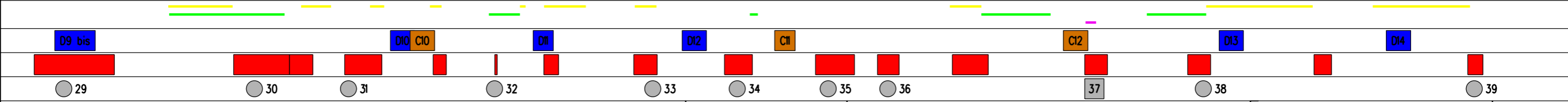
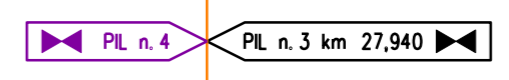


Sarsina    Sant' Agata Feltria    Sarsina    Sogliano alRubicone    Sarsina    Sogliano alRubicone    Mercato Saraceno    Sogliano alRubicone    Mercato Saraceno

FC    RN    FC

25    VARIANTE 4    26    27    28    VARIANTE 5    29

140,765  
Sestino - Minerbio

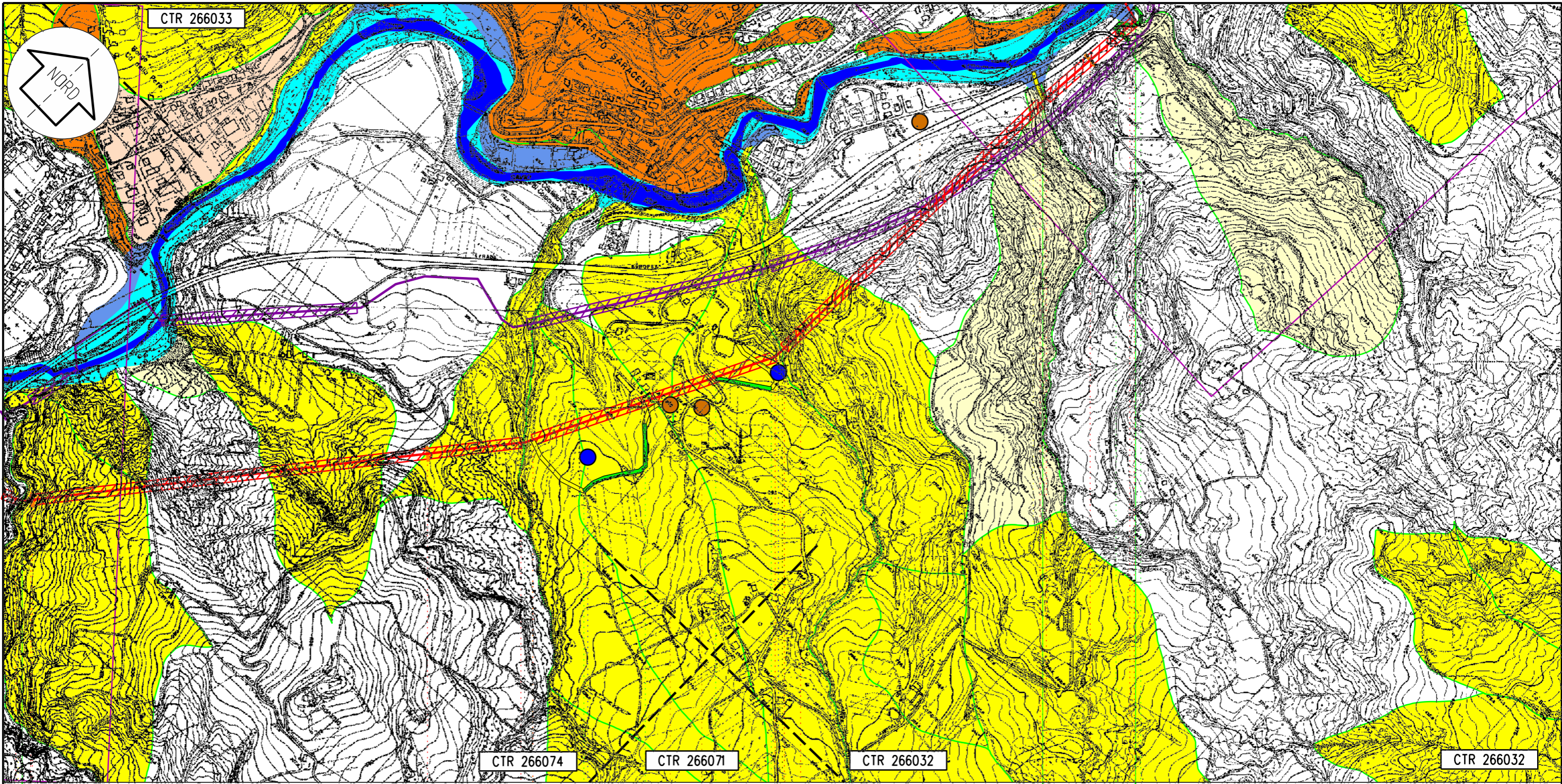


Il presente disegno e' di proprieta' aziendale - La societa' tutelera' i propri diritti a termine di legge.

Proprietario  
**SNAM RETE GAS**  
Progettista  
**Snamprogetti**

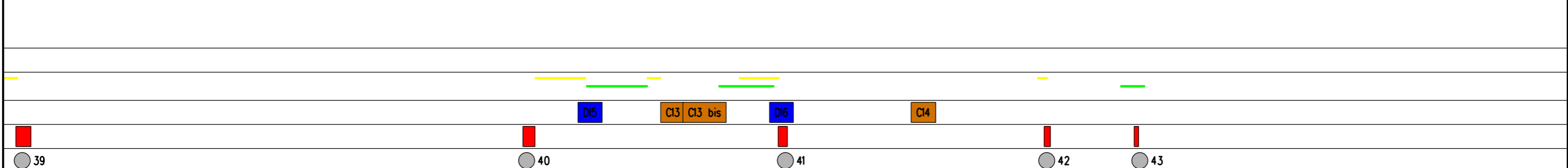
**METANODOTTO: SESTINO - MINERBIO**  
**PERIMTRAZIONE AREE A RISCHIO IDROGEOLOGICO - PIANO STRALCIO  
PER RISCHIO IDROGEOLOGICO AUTORITY DEI BACINI REGIONALI ROMAGNOLI**

DISEGNO	LB-D-83823	Tavola <b>8</b>
Foglio	4 di 14	
REVISIONE	1	
COMMESSA	663100	
SCALA	1:10.000	



Sogliano al Rubicone      Mercato Saraceno      Sogliano al Rubicone      Mercato Saraceno

FC  
 29      30      VARIANTE 5      31      32  
 140,765  
 Sestino - Minerbio



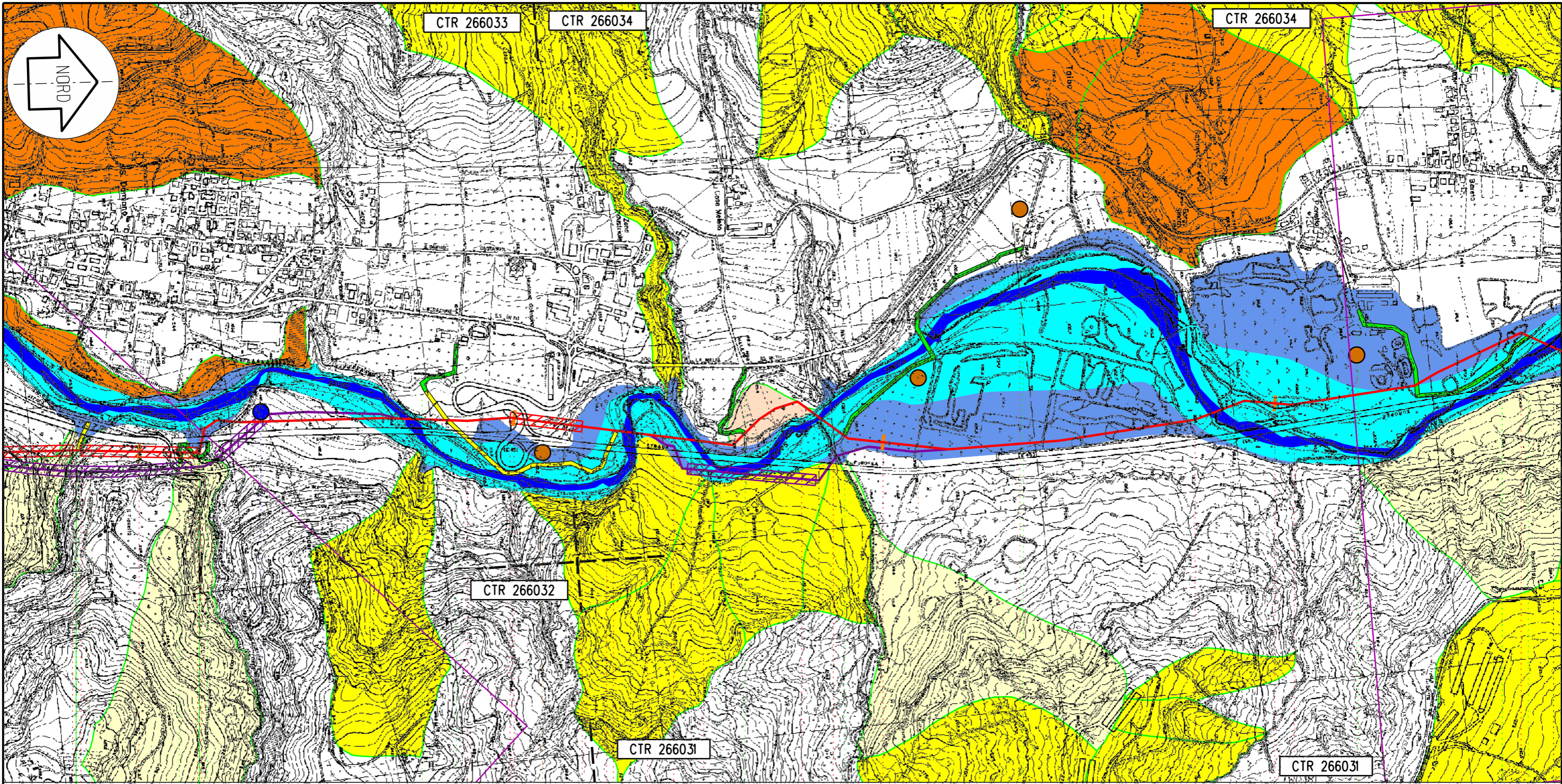
Il presente disegno e' di proprieta' aziendale - La societa' tutelera' i propri diritti a termine di legge.

Proprietario  
**SNAM RETE GAS**  
 Progettista  
**Snamprogetti**

METANODOTTO: SESTINO - MINERBIO  
**PERIMETRAZIONE AREE A RISCHIO IDROGEOLOGICO - PIANO STRALCIO  
 PER RISCHIO IDROGEOLOGICO AUTORITA' DEI BACINI REGIONALI ROMAGNOLI**

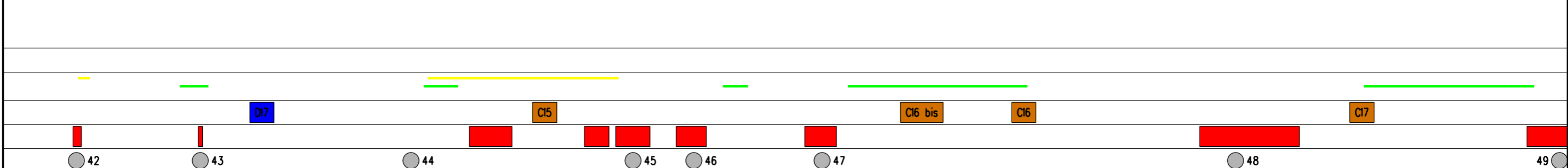
DISEGNO LB-D-83823  
 Foglio 5 di 14  
 REVISIONE 1  
 COMMESSA 663100  
 SCALA 1:10.000

Tavola  
 9



Mercato Saraceno Sogliano al Rubicone Mercato Saraceno

FC  
 140,765  
 Sestino - Minerbio

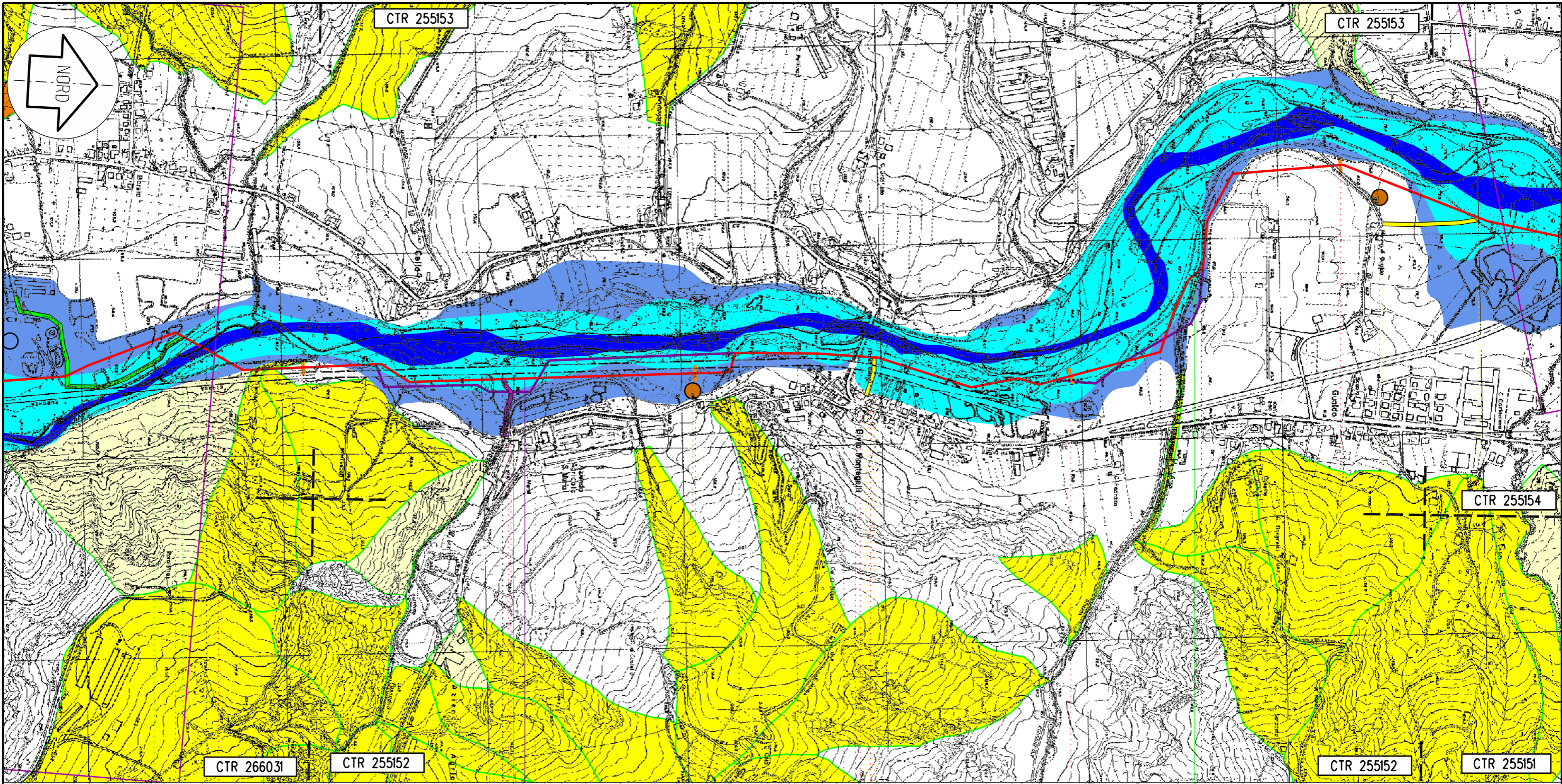


Il presente disegno e' di proprieta' aziendale - La societa' tutelera' i propri diritti a termine di legge.

Proprietario  
**SNAM RETE GAS**  
 Progettista  
**Snamprogetti**

METANODOTTO: SESTINO - MINERBIO  
**PERIMETRAZIONE AREE A RISCHIO IDROGEOLOGICO - PIANO STRALCIO  
 PER RISCHIO IDROGEOLOGICO AUTORITA' DEI BACINI REGIONALI ROMAGNOLI**

DISEGNO	LB-D-83823	Tavola <b>10</b>
Foglio	6 di 14	
REVISIONE	1	
COMMESSA	663100	
SCALA	1:10.000	



Mercato Saraceno

Sogliano al Rubicone

Roncofreddo

FC

36

VARIANTE 7

37

38 VARIANTE 8

39

140,765  
Sestino - Minerbio

PIL n. 5      PIL n. 4 km 36,570

C18

C19

49

50

50 bis

51

Proprietario  
**SNAM RETE GAS**  
Progettista  
**Snamprogetti**

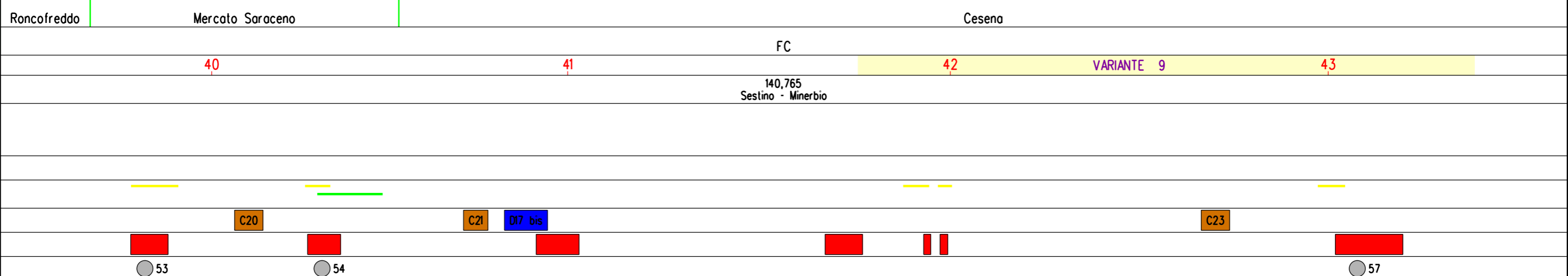
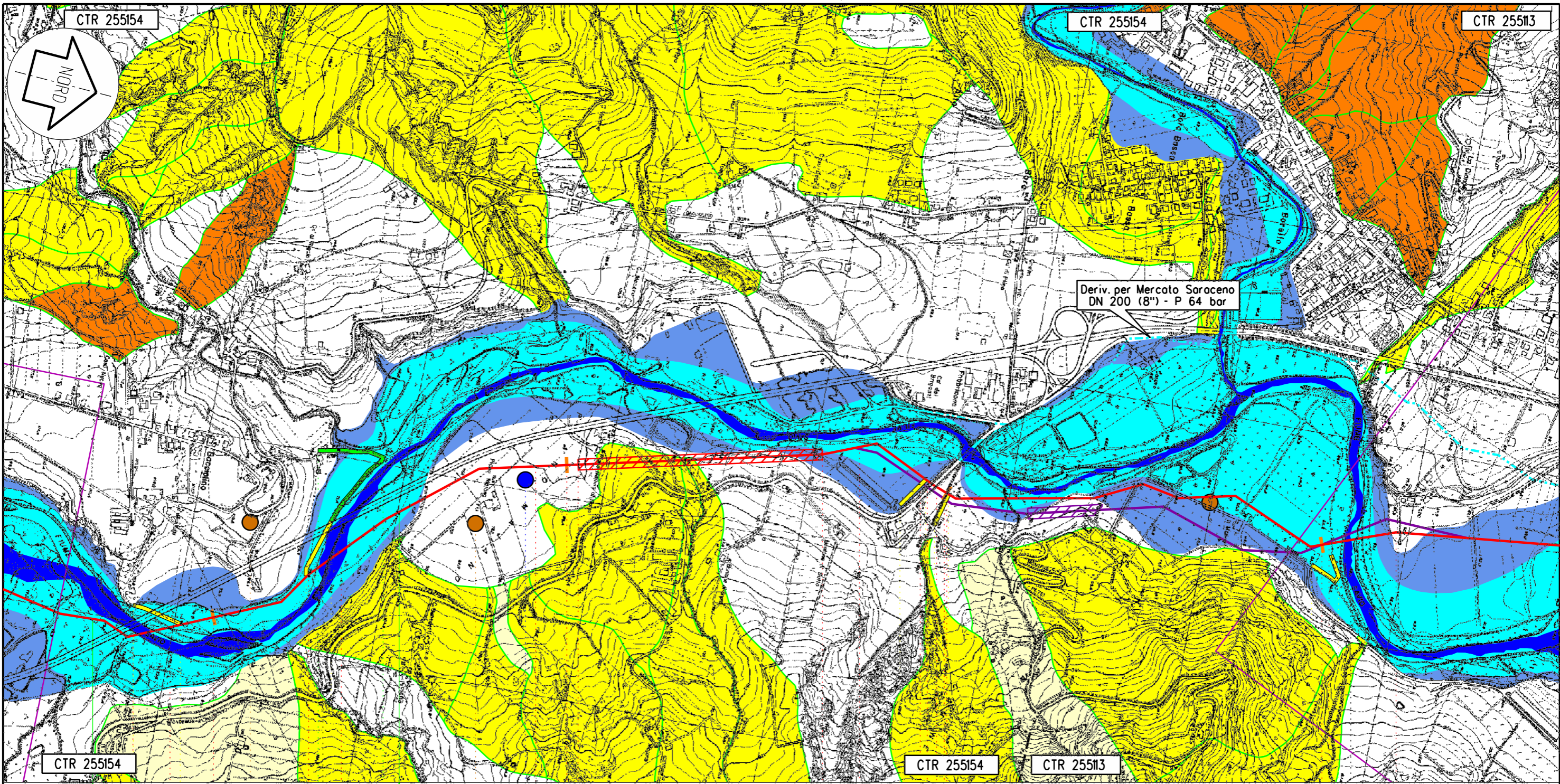
METANODOTTO: SESTINO - MINERBIO

PERIMETRAZIONE AREE A RISCHIO IDROGEOLOGICO - PIANO STRALCIO  
PER RISCHIO IDROGEOLOGICO AUTORITA' DEI BACINI REGIONALI ROMAGNOLI

DISEGNO LB-D-83823  
Foglio 7 di 14  
REVISIONE 1  
COMMESSA 663100  
SCALA 1:10.000

Tavola  
11

Il presente disegno e' di proprieta' aziendale - La societa' tutelera' i propri diritti a termine di legge.



Il presente disegno e' di proprieta' aziendale - La societa' tutelera' i propri diritti a termine di legge.

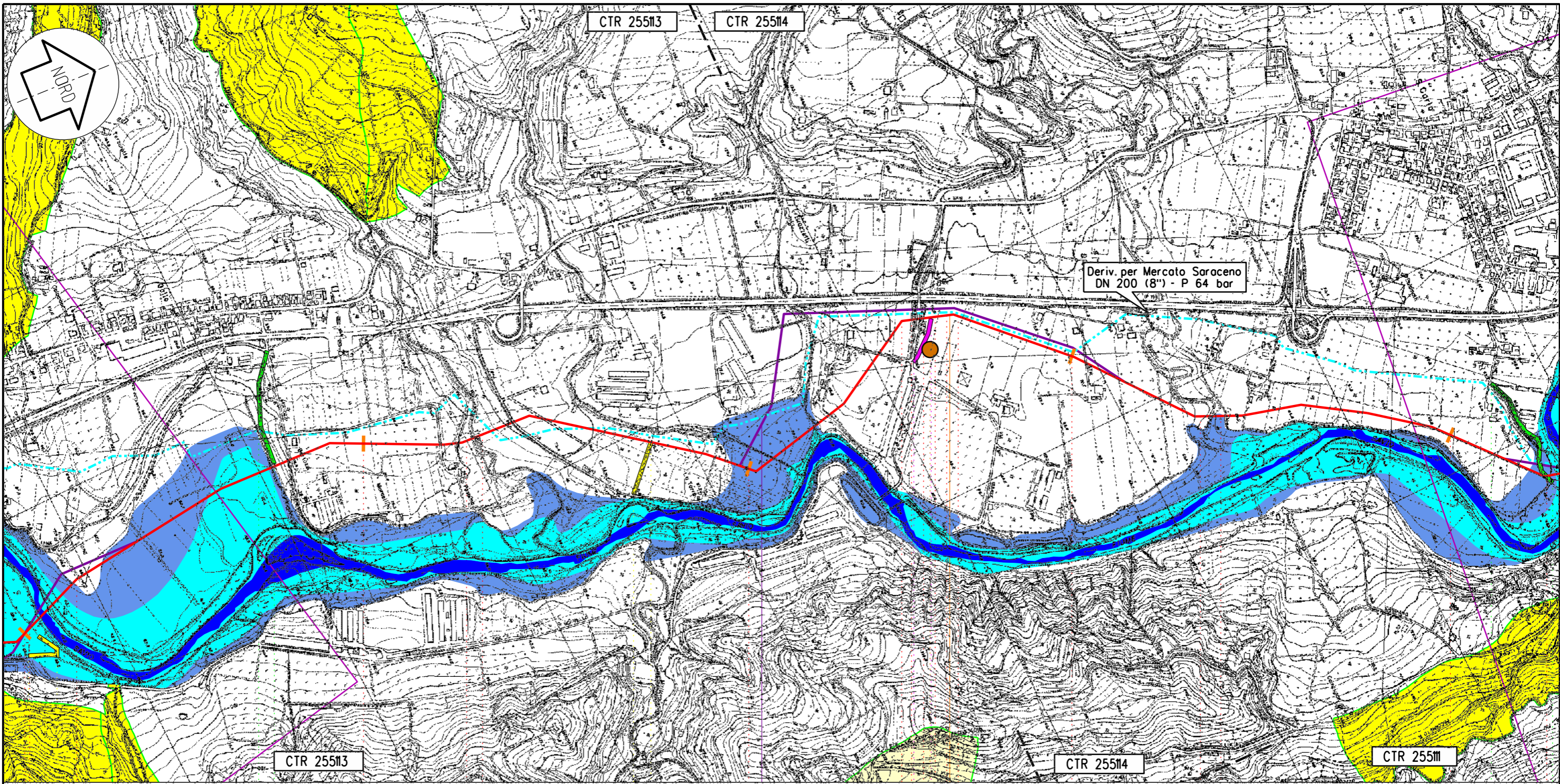
Proprietario  
**SNAM RETE GAS**  
 Progettista  
**Snamprogetti**

METANODOTTO: SESTINO - MINERBIO  
**PERIMTRAZIONE AREE A RISCHIO IDROGEOLOGICO - PIANO STRALCIO  
 PER RISCHIO IDROGEOLOGICO AUTORITA' DEI BACINI REGIONALI ROMAGNOLI**

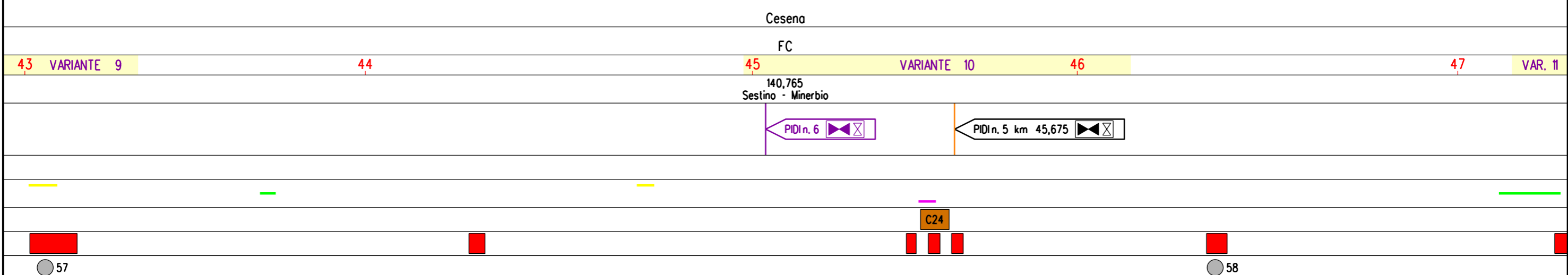
DISEGNO **LB-D-83823**  
 Foglio **8 di 14**  
 REVISIONE **1**  
 COMMESSA **663100**  
 SCALA **1:10.000**

Tavola  
**12**





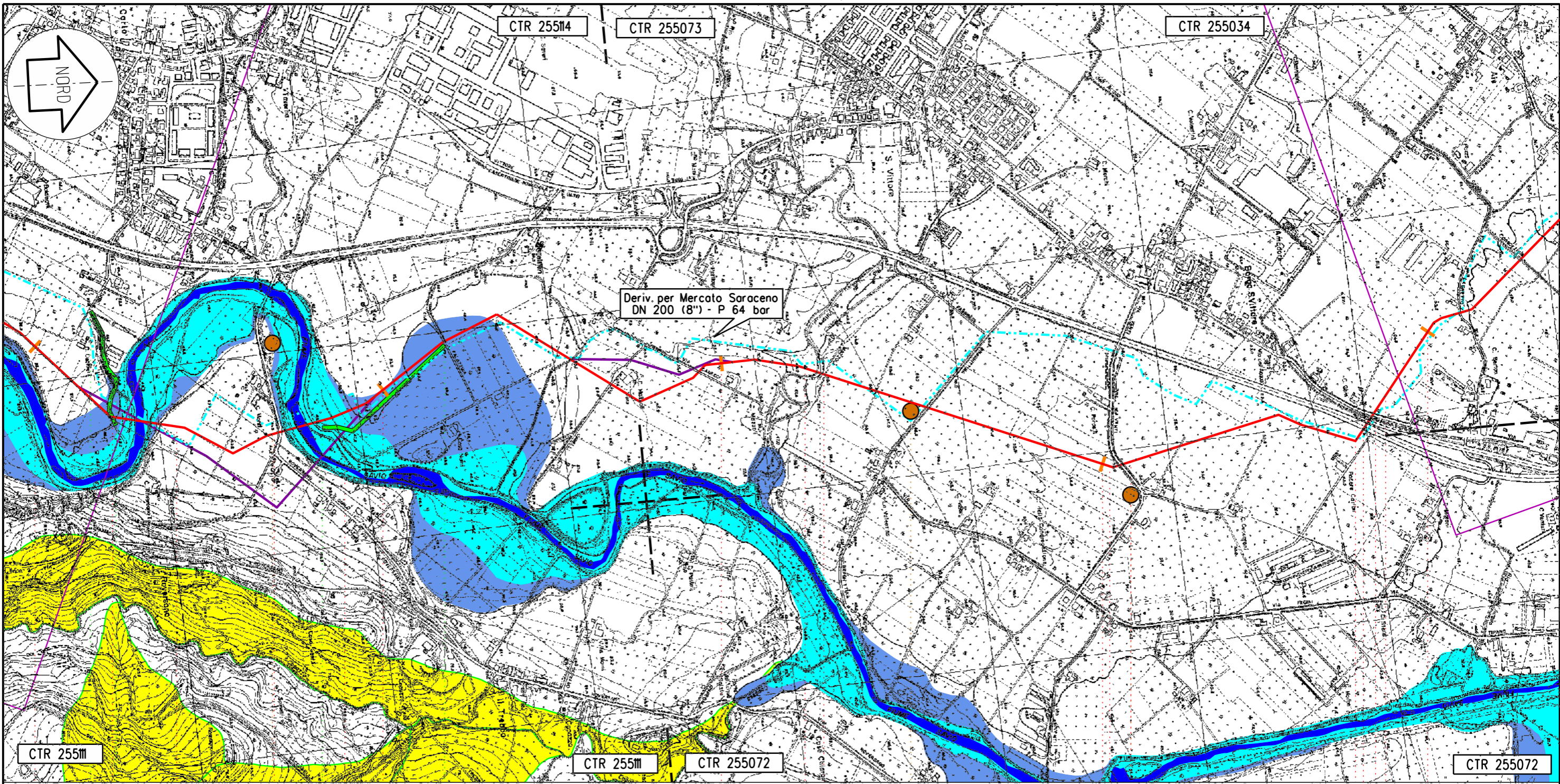
Il presente disegno e' di proprieta' aziendale - La societa' tutelera' i propri diritti a termine di legge.



Proprietario  
**SNAM RETE GAS**  
 Progettista  
**Snamprogetti**

**METANODOTTO: SESTINO - MINERBIO**  
**PERIMETRAZIONE AREE A RISCHIO IDROGEOLOGICO - PIANO STRALCIO  
 PER RISCHIO IDROGEOLOGICO AUTORITY DEI BACINI REGIONALI ROMAGNOLI**

DISEGNO	LB-D-83823	Tavola <b>13</b>
Foglio	9 di 14	
REVISIONE	1	
COMMESSA	663100	
SCALA	1:10.000	



Il presente disegno e' di proprieta' aziendale - La societa' tutelera' i propri diritti a termine di legge.

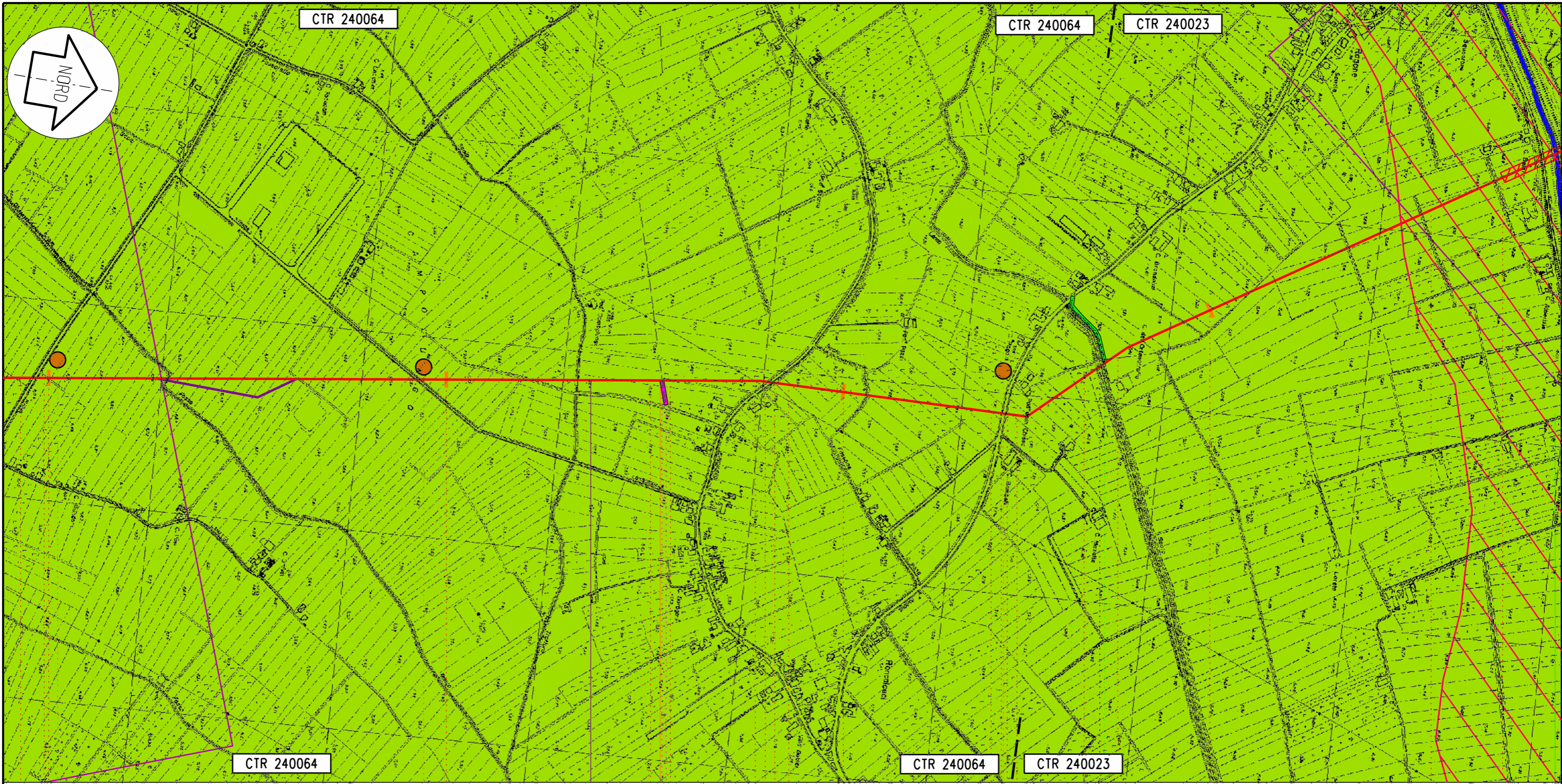


Proprietario  
**SNAM RETE GAS**  
 Progettista  
**Snamprogetti**

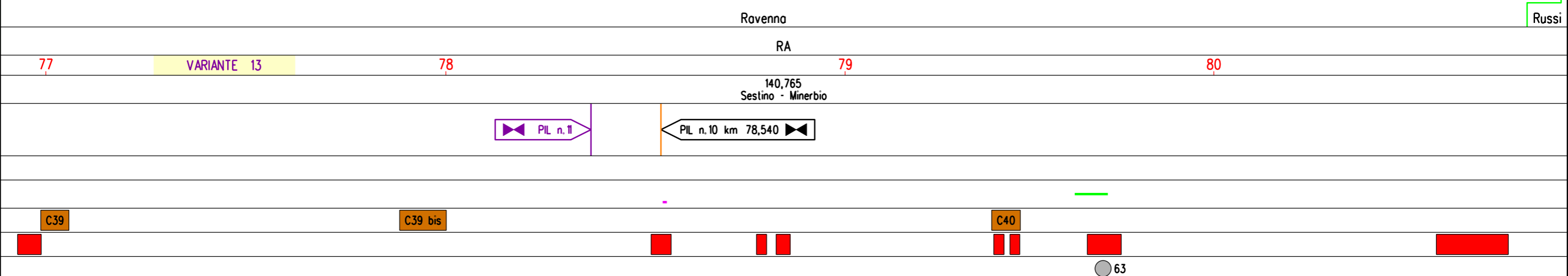
METANODOTTO: SESTINO - MINERBIO  
**PERIMETRAZIONE AREE A RISCHIO IDROGEOLOGICO - PIANO STRALCIO  
 PER RISCHIO IDROGEOLOGICO AUTORITA' DEI BACINI REGIONALI ROMAGNOLI**

DISEGNO **LB-D-83823**  
 Foglio **10 di 14**  
 REVISIONE **1**  
 COMMESSA **663100**  
 SCALA **1:10.000**

Tavola  
**14**



Il presente disegno e' di proprieta' aziendale - La societa' tutelera' i propri diritti a termine di legge.



Proprietario  
 **SNAM RETE GAS**  
 Progettista  
**Snamprogetti**

**METANODOTTO: SESTINO - MINERBIO**  
**PERIMTRAZIONE AREE A RISCHIO IDROGEOLOGICO - PIANO STRALCIO  
 PER RISCHIO IDROGEOLOGICO AUTORITA' DEI BACINI REGIONALI ROMAGNOLI**

DISEGNO **LB-D-83823**  
 Foglio **11 di 14**  
 REVISIONE **1**  
 COMMESSA **663100**  
 SCALA **1:10.000**

Tavola  
**22**



CTR 240023

CTR 240023

CTR 240012

CTR 240012

CTR 240011

CTR 240024

CTR 240011

Ravenna

Russi

Ravenna

Russi

RA

81

82

VARIANTE 14

83

84

140,765  
Sestino - Minerbio

D22

C41

C42

64

65

Proprietario  
**SNAM RETE GAS**  
Progettista  
**Snamprogetti**

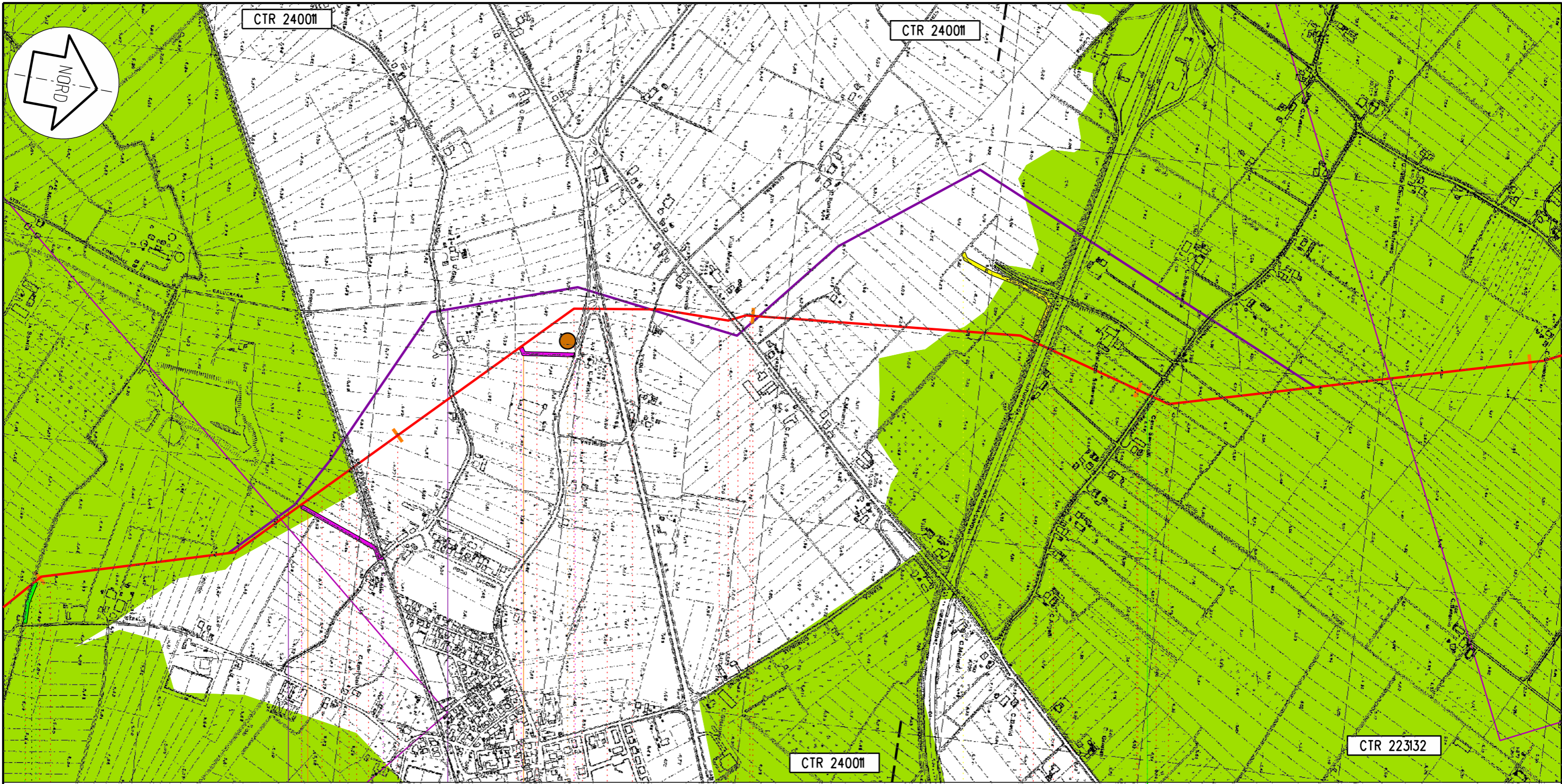
METANODOTTO: SESTINO - MINERBIO

PERIMTRAZIONE AREE A RISCHIO IDROGEOLOGICO - PIANO STRALCIO  
PER RISCHIO IDROGEOLOGICO AUTORITA' DEI BACINI REGIONALI ROMAGNOLI

DISEGNO **LB-D-83823**  
Foglio 12 di 14  
REVISIONE 1  
COMMESSA 663100  
SCALA 1:10.000

Tavola  
**23**

Il presente disegno e' di proprieta' aziendale - La societa' tutelera' i propri diritti a termine di legge.



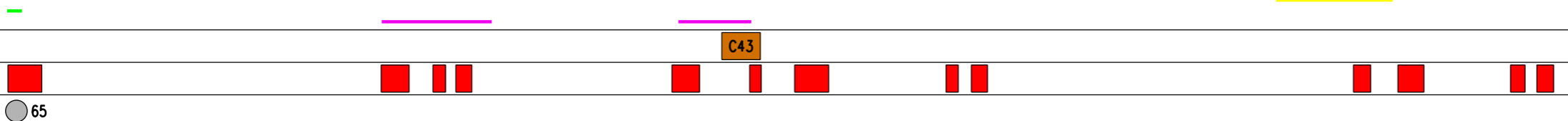
Russi

Ravenna

RA

84 85 86 87 88

140,765  
Sestino - Minerbio



Il presente disegno e' di proprieta' aziendale - La societa' tutelera' i propri diritti a termine di legge.

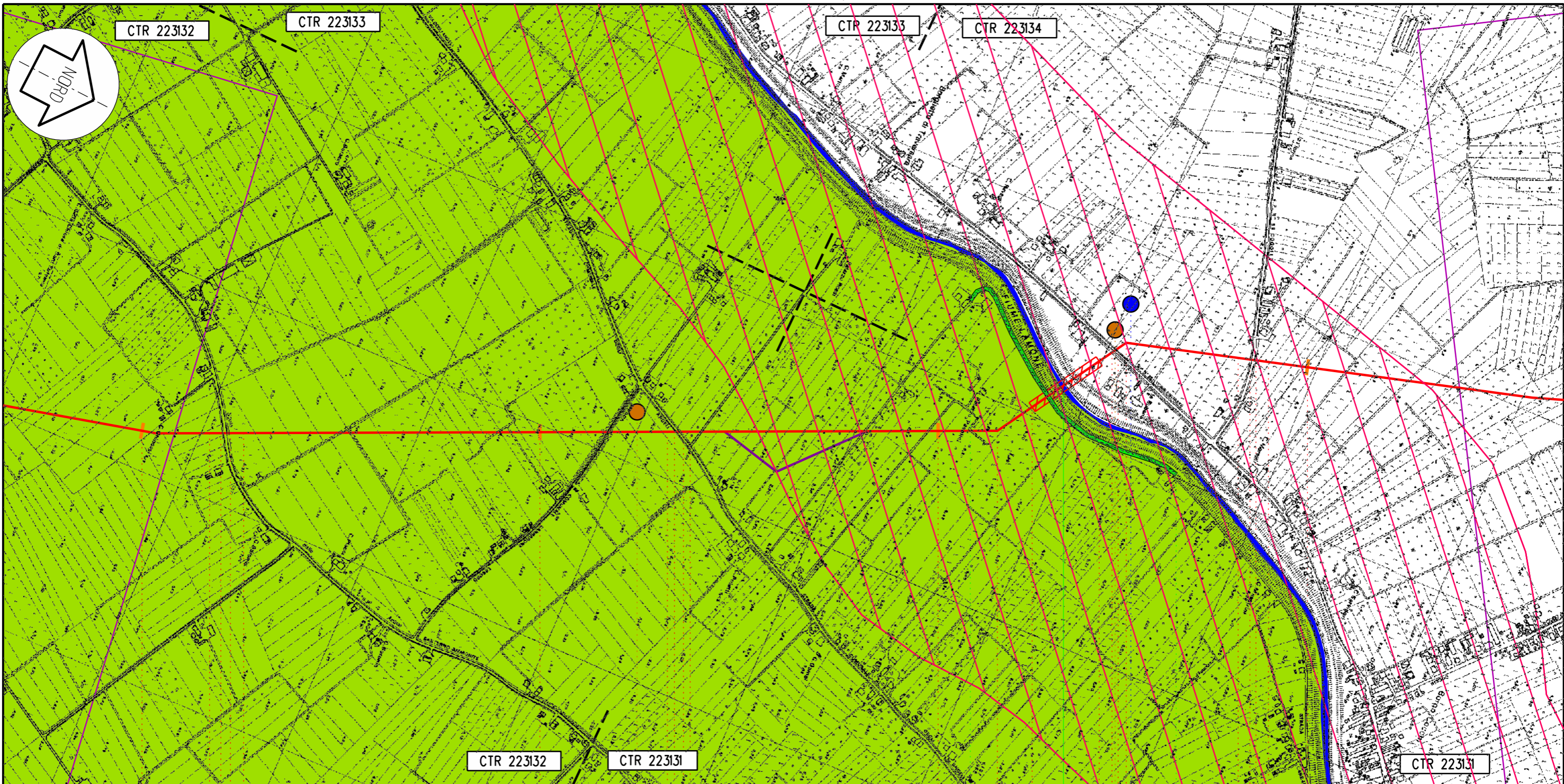
Proprietario  
**SNAM RETE GAS**  
Progettista  
**Snamprogetti**

METANODOTTO: SESTINO - MINERBIO

PERIMTRAZIONE AREE A RISCHIO IDROGEOLOGICO - PIANO STRALCIO  
PER RISCHIO IDROGEOLOGICO AUTORITA' DEI BACINI REGIONALI ROMAGNOLI

DISEGNO **LB-D-83823**  
Foglio 13 di 14  
REVISIONE 1  
COMMESSA 663100  
SCALA 1:10.000

Tavola  
**24**



Ravenna

Bagnacavallo

RA

VARIANTE 16

140,765  
Sestino - Minerbio

88

89

90

91

C44

C45 D23

Il presente disegno e' di proprieta' aziendale - La societa' tutelera' i propri diritti a termine di legge.

Proprietario  
**SNAM RETE GAS**  
Progettista  
**Snamprogetti**

METANODOTTO: SESTINO - MINERBIO

PERIMETRAZIONE AREE A RISCHIO IDROGEOLOGICO - PIANO STRALCIO  
PER RISCHIO IDROGEOLOGICO AUTORITA' DEI BACINI REGIONALI ROMAGNOLI

DISEGNO **LB-D-83823**  
Foglio **14 di 14**  
REVISIONE **1**  
COMMESSA **663100**  
SCALA **1:10.000**

Tavola  
**25**