

LEGGENDA

DEPOSITI ANTROPICI
Terreni di riporto (r)
Argilla limosa ocra, con clasti sub-millimetrici di calcari vacuolari di natura evaporitica...
DEPOSITI CONTINENTALI QUATERNARI
Depositi ubiquitari in formazione
Depositi alluvionali attuali (a)
Ghiaie poligeniche ed eterometriche, da sub-angolose ad arrotondate...

UNITÀ SIN-OROGENE DEL MESSINIANO SUPERIORE
Gruppo di Altavilla
Molasse di Anzano
Depositi marini di lago-mare, costituiti costituiti da due distinti membri a composizione arenaceo-marnosa e conglomeratico-arenacea...

UNITÀ SIN-OROGENE DEL MIOCENE MEDIO-SUPERIORE
Formazione di Villanova del Battista
Depositi marini di conoidi sottomarine e pianie batiali, costituiti da due distinti membri a composizione arenaceo-arenacea e arenaceo-marnosa...

UNITÀ TETTONICA DI FRIGENTO
Gruppo di Monte Arso
Fisch Numidico (FYN)
Quarzoareniti medio-grossolane di colore grigio o giallastro, in strati da medi a molto spessi...

LEGGENDA

DEPOSITI ANTROPICI
Terreni di riporto (r)
Argilla limosa ocra, con clasti sub-millimetrici di calcari vacuolari di natura evaporitica...
DEPOSITI CONTINENTALI QUATERNARI
Depositi ubiquitari in formazione
Depositi alluvionali attuali (a)
Ghiaie poligeniche ed eterometriche, da sub-angolose ad arrotondate...

UNITÀ SIN-OROGENE DEL MESSINIANO SUPERIORE
Gruppo di Altavilla
Molasse di Anzano
Depositi marini di lago-mare, costituiti costituiti da due distinti membri a composizione arenaceo-marnosa e conglomeratico-arenacea...

UNITÀ SIN-OROGENE DEL MIOCENE MEDIO-SUPERIORE
Formazione di Villanova del Battista
Depositi marini di conoidi sottomarine e pianie batiali, costituiti da due distinti membri a composizione arenaceo-arenacea e arenaceo-marnosa...

UNITÀ TETTONICA DI FRIGENTO
Gruppo di Monte Arso
Fisch Numidico (FYN)
Quarzoareniti medio-grossolane di colore grigio o giallastro, in strati da medi a molto spessi...

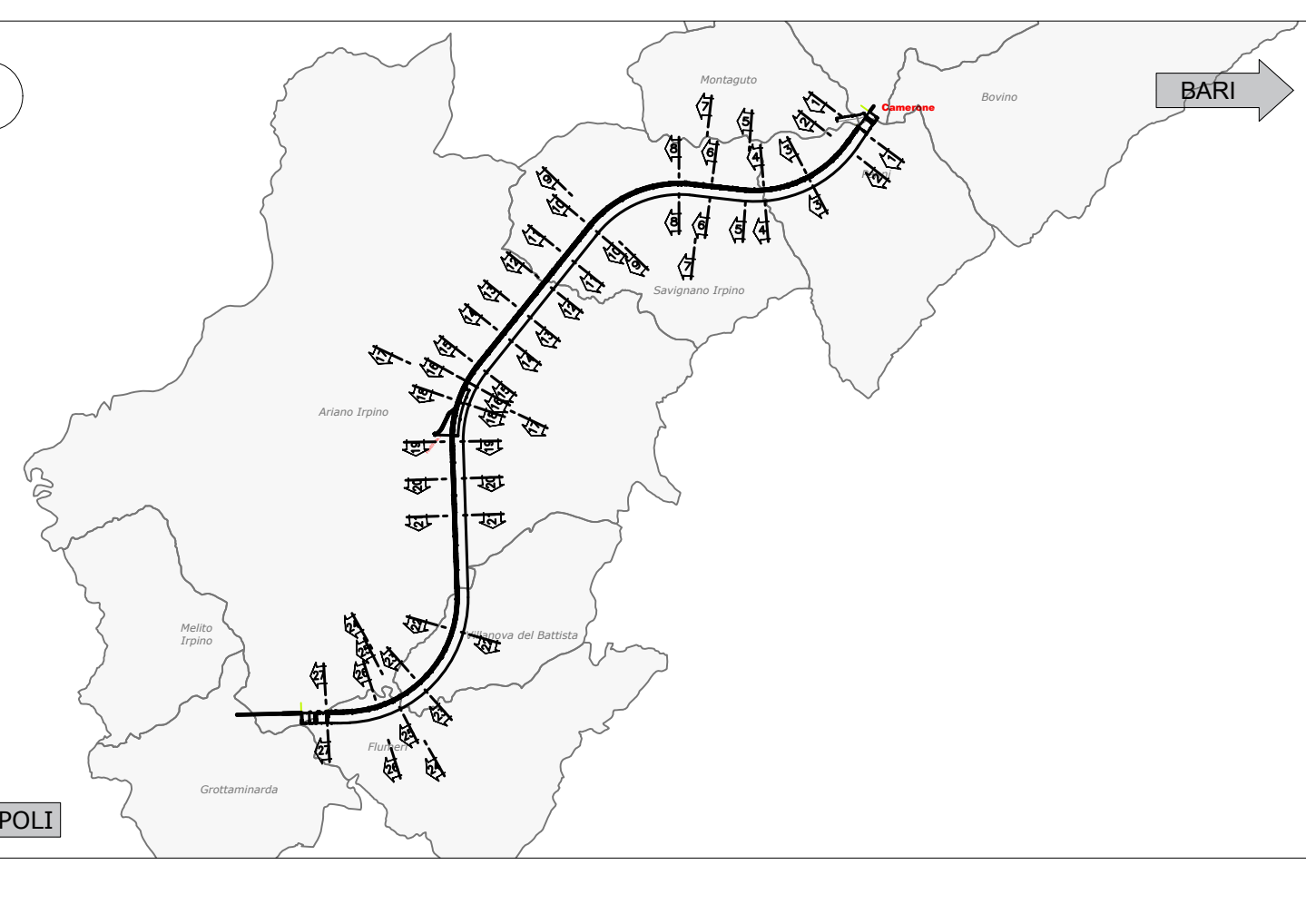
SIMBOLOGIA

Elementi geomorfologici
Forme e processi gravitativi
Depositi di frana
attivo quiescente stabilizzato
Orlo di scarpata secondaria all'interno del corpo di frana

LEGGENDA INDAGINI GEOGNOSTICHE
INDAGINI PREGRESSE
Sondaggio a carotaggio continuo
Database indagini ISPRA
Campagna indagini 2017 PD "Apice-Hirpinia"

INDAGINI GEOGNOSTICHE PE
Sondaggi a carotaggio continuo
a) verticali
b) pressore in verticale
codice sondaggio e anno di realizzazione
quota boccaloro (m s.l.m.)
profondità carotaggio (m)
distanza di proiezione dall'asse del profilo e/o della sezione eventuale attrezzatura nel foro

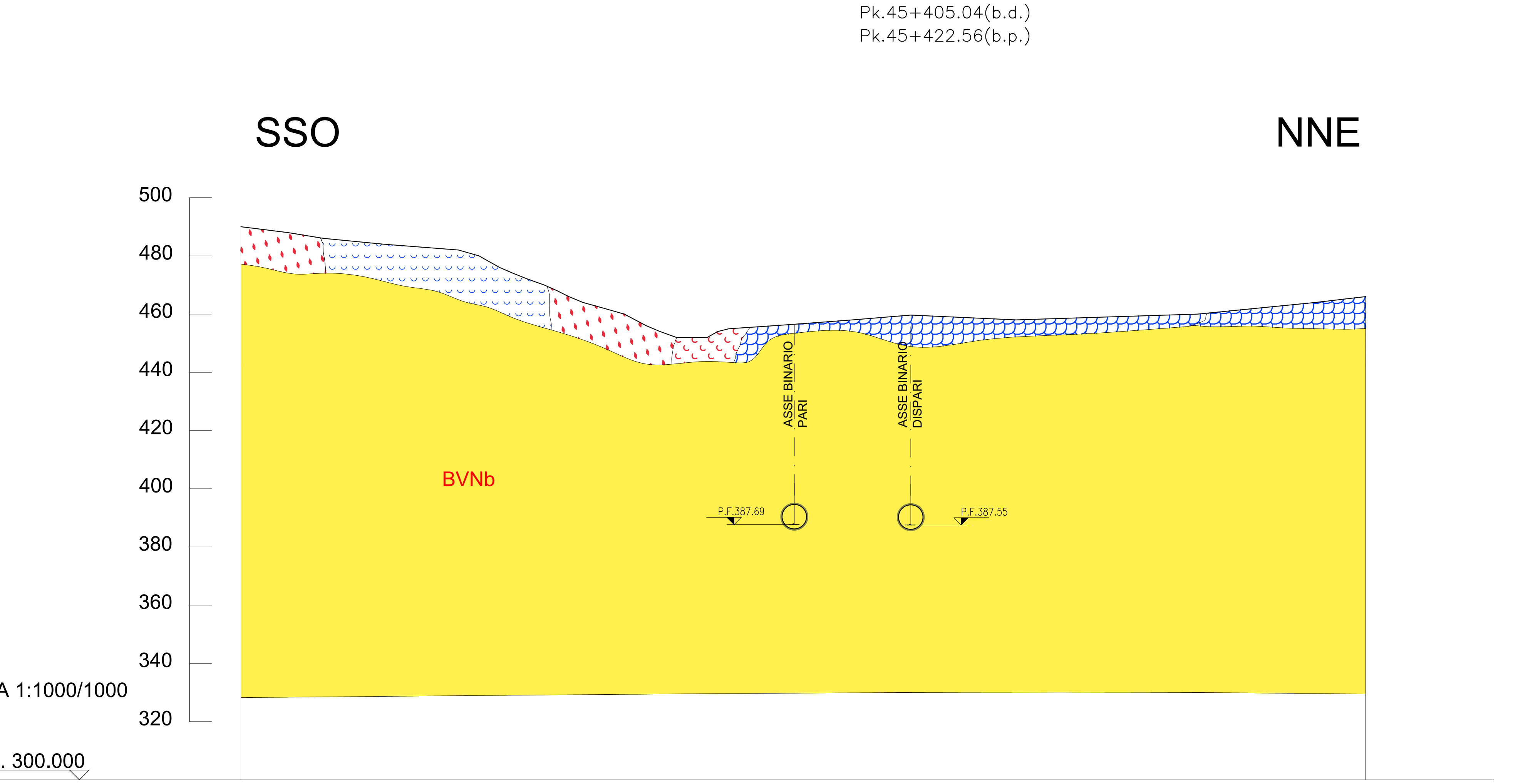
KEY-MAP



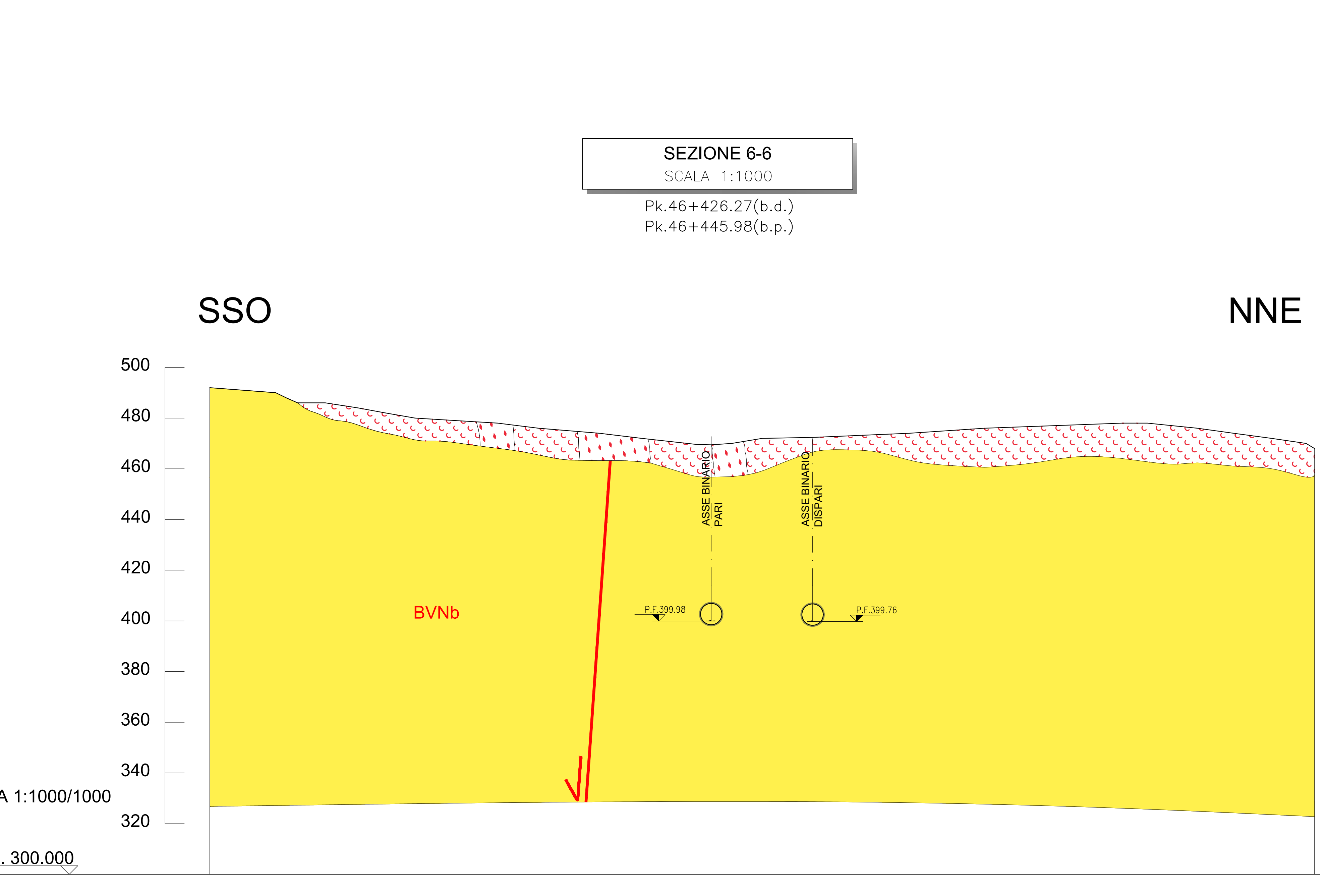
COMMITTENTE: RFI
DIREZIONE LAVORI: ITALFER
APPALTATORE: HIRPINIA - ORSARA AV
CONSORZIO: SOCI: webuild Italia, PIZZAROTTI

PROGETTO ESECUTIVO
ITINERARIO NAPOLI - BARI
RADDOPPIO TRATTA APICE - ORSARA
IL LOTTO FUNZIONALE HIRPINIA - ORSARA
GEOLGIA
STUDIO GEOLOGICO
GALLERIE DI LINEA

SEZIONE 5-5
SCALA 1:1000
Pk.45+405.04(b.d.)
Pk.45+422.56(b.p.)



SEZIONE 6-6
SCALA 1:1000
Pk.46+426.27(b.d.)
Pk.46+445.98(b.p.)



SEZIONE 7-7
SCALA 1:1000
Pk.47+405.04(b.d.)
Pk.47+422.56(b.p.)

