SCAVI E BONIFICHE	
Scotico	26.60 m
Fosso	0.64 m²
Scavo a gradoni	4.30 m²
RILEVATI	
Rilevato	106.77 m²
Terreno vegetale	6.12 m
Inerbimento	6.12 m
Anticapillare	16.71 m²
Geotessuto	67.93 m
PIATTAFORMA FERROVIARIA	
Subballast	34.42 m
Supercompattato	34.61 m
SOVRASTRUTTURA FERROVIARIA	
Ballast	11.13 m²
MANUFATTI	
Fosso rivestito	0.33 m²
Canaletta	0.32 m²

SEZIONE N.: 352
QT. PROGETTO: 336.459
DIST.PROG.: 68875.000
DIST.PREC.: 25.000
DIST.SUCC.: 13.636

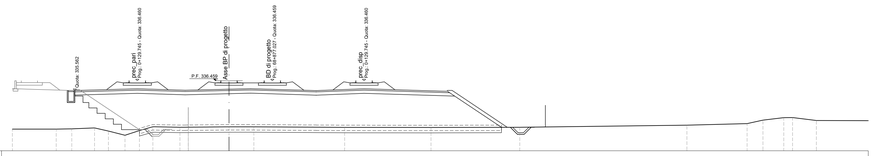

SCALA 1:200

QT.RIF. 330.000

QUOTE TERRENO	332.00		332.00	332.03	332.11	331.83	331.44	331.89	332.22	332.17		332.21	332.21		332.16		332.16		332.17			332.36		332.51	332.83	333.06	333.07		332.80					
DISTANZE TERRENO		4.05	1.44	2.09	1.08	1.53	1.41	1.17	2.49	4.53	2.30		8.38		7.97		8.19		15.43			5.56		1.46	1.93	0.14	2.19							
QUOTE PROGETTO					334.46 335.46		335.30			335.14 335.17	335.26	335.32			335.14 335.17		335.30		335.05		332.17													
DISTANZE PROGETTO				0.70		5.77			4.42		4.04	2.00	6.04		4.42		8.37		4.31															

SCAVI E BONIFICHE	
Scotico	14.80 m
Fosso	1.69 m²
Scavo a gradoni	4.02 m²
RILEVATI	
Rilevato	100.63 m²
Terreno vegetale	7.23 m
Inerbimento	7.23 m
Anticapillare	16.57 m²
Geotessuto	67.29 m
PIATTAFORMA FERROVIARIA	
Subballast	32.76 m
Supercompattato	32.99 m
SOVRASTRUTTURA FERROVIARIA	
Ballast	11.15 m²
MANUFATTI	
Fosso rivestito	0.33 m²
Canaletta	0.64 m²
Cordolo bituminoso	0.16 m

SEZIONE N.: 353
QT. PROGETTO: 336.443
DIST.PROG.: 68888.636
DIST.PREC.: 13.636
DIST.SUCC.: 11.364

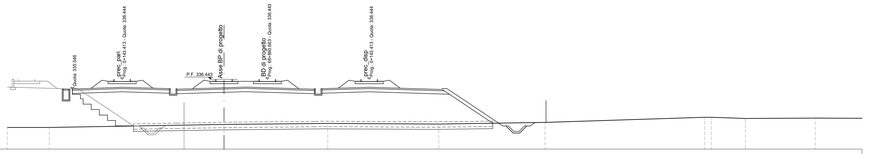

SCALA 1:200

QT.RIF. 330.000

QUOTE TERRENO	332.00		332.00									332.27					332.37					332.31					332.47					332.84 332.84	332.83		332.86
DISTANZE TERRENO		3.87					16.13						9.58					10.25					9.80					14.75				0.60	3.15		6.45	
QUOTE PROGETTO					334.45 335.15		335.29			334.98 335.11		335.24	335.30			335.11 335.16		335.29			335.06		332.39												
DISTANZE PROGETTO				0.70		4.59		4.36		0.69	4.34		2.00	6.34		0.69	4.36		7.41		4.00													

SCAVI E BONIFICHE	
Scotico	25.75 m
Fosso	3.06 m²
Scavo a gradoni	4.18 m²
RILEVATI	
Rilevato	98.27 m²
Terreno vegetale	7.95 m
Inerbimento	7.95 m
Anticapillare	16.19 m²
Geotessuto	65.79 m
PIATTAFORMA FERROVIARIA	
Subballast	32.57 m
Supercompattato	32.76 m
SOVRASTRUTTURA FERROVIARIA	
Ballast	11.18 m²
MANUFATTI	
Fosso rivestito	0.33 m²
Canaletta	0.66 m²
Cordolo bituminoso	0.16 m

SEZIONE N.: 354
QT. PROGETTO: 336.429
DIST.PROG.: 68900.000
DIST.PREC.: 11.364
DIST.SUCC.: 25.000

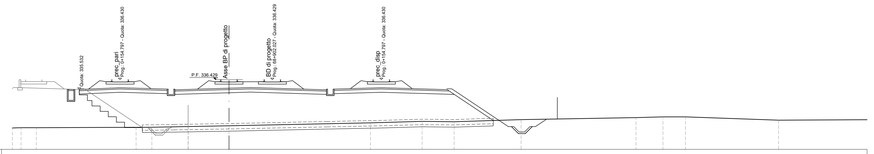

SCALA 1:200

QT.RIF. 330.000

QUOTE TERRENO	331.97 332.00		332.00					332.05				332.18					332.45		332.58		332.55		332.75			332.93		333.00		333.00			332.69
DISTANZE TERRENO		0.81	1.40			10.67				7.12				13.06				4.77		2.95		6.18			10.61		2.48		2.07		8.60		
QUOTE PROGETTO					335.03 335.11		335.27				335.56 335.65		335.23		335.29				335.08 335.56 334.96		335.27		335.07		332.67									
DISTANZE PROGETTO				0.70		3.76		4.36		0.70	5.00		2.00		7.00		0.70	4.36				6.73			3.60								

SCAVI E BONIFICHE	
Scotico	29.46 m
Fosso	5.01 m²
Scavo a gradoni	3.70 m²
RILEVATI	
Rilevato	89.28 m²
Terreno vegetale	9.03 m
Inerbimento	9.03 m
Anticapillare	16.25 m²
Geotessuto	66.01 m
PIATTAFORMA FERROVIARIA	
Subballast	32.41 m
Supercompattato	32.59 m
SOVRASTRUTTURA FERROVIARIA	
Ballast	11.19 m²
MANUFATTI	
Fosso rivestito	0.33 m²
Canaletta	0.34 m²
Cordolo bituminoso	0.16 m

SEZIONE N.: 355
QT. PROGETTO: 336.399
DIST.PROG.: 68925.000
DIST.PREC.: 25.000
DIST.SUCC.: 20.700

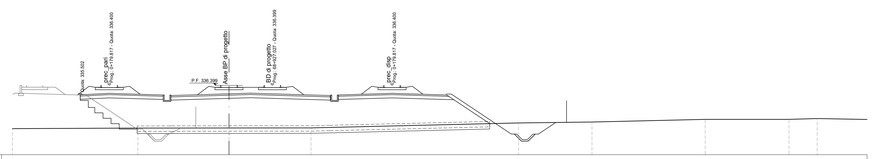

SCALA 1:200

QT.RIF. 330.000

QUOTE TERRENO	332.40						332.46					332.46					332.47							332.93			333.02				332.26		332.26		333.33
DISTANZE TERRENO			11.59					8.41					7.57					19.16							6.78			10.44				7.74		2.60	
QUOTE PROGETTO					334.41 335.11		335.24			335.51 335.64		335.20		335.26			335.04 335.51 335.51			335.24			335.07		332.87										
DISTANZE PROGETTO				0.68		2.68		4.98		0.70	5.37		2.00		7.35		0.70	4.96			5.70			3.31										

SCAVI E BONIFICHE	
Scotico	23.61 m
Fosso	2.91 m²
RILEVATI	
Rilevato	76.66 m²
Terreno vegetale	2.01 m
Inerbimento	2.01 m
Anticapillare	8.90 m²
Geotessuto	36.10 m
PIATTAFORMA FERROVIARIA	
Subballast	32.38 m
Supercompattato	32.38 m
SOVRASTRUTTURA FERROVIARIA	
Ballast	10.66 m²
MANUFATTI	
Canaletta	0.66 m²

SEZIONE N.: 356
QT. PROGETTO: 336.375
DIST.PROG.: 68945.700
DIST.PREC.: 20.700
DIST.SUCC.: 0.800

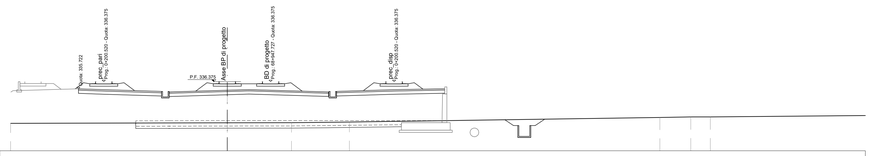

SCALA 1:200

QT.RIF. 330.000

QUOTE TERRENO	332.54										332.58				332.59		332.65											333.07		333.13 333.13			
DISTANZE TERRENO						20.00							5.93			5.34				28.65							2.85		1.81		15.59		
QUOTE PROGETTO				335.30 335.22				334.88 334.95 335.31			335.17	335.23					335.01 335.56 335.56		335.22		335.31												
DISTANZE PROGETTO			2.34		5.33				0.70	5.37		2.00		7.35		0.70		5.31		4.67													

SCAVI E BONIFICHE	
Fosso	2.93 m²
RILEVATI	
Terreno vegetale	2.03 m
Inerbimento	2.03 m
SOVRASTRUTTURA FERROVIARIA	
Ballast	11.02 m²
MANUFATTI	
Canaletta	0.32 m²

SEZIONE N.: 357
QT. PROGETTO: 336.374
DIST.PROG.: 68946.500
DIST.PREC.: 0.800
DIST.SUCC.: 25.034

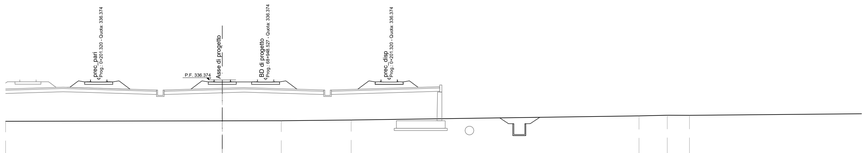

SCALA 1:200

QT.RIF. 325.000

QUOTE TERRENO	332.55										332.59				332.60		332.67											333.05		333.11 333.11			
DISTANZE TERRENO						20.00							5.44		6.45					26.57							2.60		2.05				
QUOTE PROGETTO				335.68				335.51		335.52	335.60				335.52		335.52		335.68															
DISTANZE PROGETTO					5.57				5.61			2.89		6.89				5.62			5.57													

SOVRASTRUTTURA FERROVIARIA	
Ballast	11.02 m²

SEZIONE N.: 358
QT. PROGETTO: 336.344
DIST.PROG.: 68971.534
DIST.PREC.: 25.034

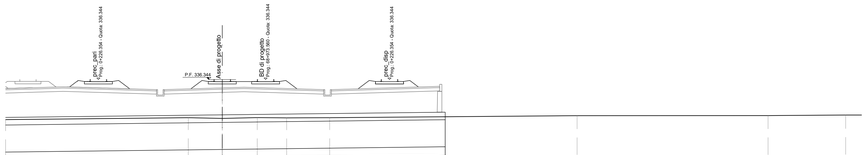

SCALA 1:200

QT.RIF. 325.000

QUOTE TERRENO	332.54										332.62		332.75		332.82		332.80		332.82									333.00					333.01		333.06
DISTANZE TERRENO						16.86					3.14		3.22		2.72		3.97					22.83							17.63					7.16	
QUOTE PROGETTO				335.65				335.49		335.49		335.57				335.49				335.49		335.65												
DISTANZE PROGETTO					5.56				5.65		2.89			6.89				5.65			5.56													

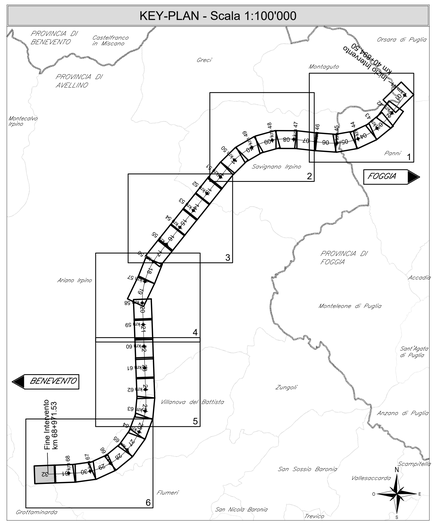
KEY-PLAN - Scala 1:100'000
PROVINCIA DI BENEVENTO
Castelfranco in Miscano
PROVINCIA DI AVELLINO
Grottaminarda
Bonito
Flumeri
Vallesaccarda
San Nicola Baronia
Trevico
Scampitella
San Sossio Baronia
Villanova del Battista
Zungoli
Anzano di Puglia
Sant'Agata di Puglia
Montelarone di Puglia
PROVINCIA DI FOGGIA
Accadia
Anzano Irpino
Sturno
Savignano Irpino
Greci
Montaguto
Grottacampanile
Monteverde
Ripacandida
Rapone
Ginestra degli Schiavoni
Rionero in Vulture
Ruvo del Monte
Melfi
Rapolla
Barile
Maschito
Forenza
Acerenza
Pietragalla
Banzi
Genzano di Lucania
Oppido Lucano
Tolve
Pietrapertosa
Calciano
Garaguso
Aliano
Stigliano
Tricarico
Pomarico
Craco
Montalbano Ionico
Policoro
Rotondella
Nova Siri
Colobraro
Valsinni
Tursi
Rotondella
Matera
Montescaglioso
Pisticci
Ginosa
Laterza
Castellaneta
Mottola
Palagianello
Massafra
Crispiano
Statte
Taranto
Grottaglie
Carosino
Monteiasi
San Giorgio Ionico
Sava
Manduria
Erchie
Maruggio
Torre Santa Susanna
Oria
Francavilla Fontana
Ceglie Messapico
Villa Castelli
Latiano
Mesagne
Brindisi
Cellino San Marco
San Pietro Vernotico
Torchiarolo
Lecce
Squinzano
Trepuzzi
San Donaci
Cellino San Marco
Guagnano
Salice Salentino
Veglie
Leverano
Copertino
Nardò
Galatina
Galatina
Corigliano d'Otranto
Maglie
Otranto
Castrignano del Capo
Gallipoli
Alezio
Gallipoli
Taurisano
Ugento
Tricase
Specchia
Alessano
Gagliano del Capo
Salve
Morciano di Leuca
Patù
Andrano
Castrignano de' Greci
Corsano
Tiggiano
Santa Cesarea Terme
Poggiardo
Castro
Diso
Bagnolo del Salento
Vaste
Spongano
Cursi
Melpignano
Carpignano Salentino
Martano
Castri di Lecce
Sternatia
Zollino
Martignano
Calimera
Caprarica di Lecce
Lizzanello
Melendugno
Vernole
Lecce
Surbo
Trepuzzi
Campi Salentina
Squinzano
Novoli
Salice Salentino
Guagnano
Porto Cesareo
Nardò
Neviano
Arnesano
Monteroni di Lecce
Sanarica
Castelnuovo della Daunia
Deliceto
Monteleone di Puglia
Orsara di Puglia
Troia
Foggia
Manfredonia
Mattinata
Zapponeta
Margherita di Savoia
Cerignola
Ascoli Satriano
Candela
Rocchetta Sant'Antonio
Stornara
Stornarella
Ortanova
Carapelle
Orta Nova
Cerignola
Foggia
Lucera
Troia
Castelnuovo della Daunia
Ordona
Carlantino
Sant'Severo
Rignano Garganico
San Severo
Serracapriola
Lesina
Poggio Imperiale
Chieuti
Torremaggiore
San Paolo Civitate
Apricena
Lucera
Poggio Mirteto
Vieste
Peschici
Rodi Garganico
Ischitella
Cagnano Varano
Carpino
Monte Sant'Angelo
Mattinata
Manfredonia