PISTA IV01
Sezione 3
Progressiva: 0+054.77
Scala: 1:200
Quota di Riferimento: 370.00

Tabella materiali	
Materiale	Area (m²)
Scavo	0.00
Rilevato	8.96
Usura	0.21
Binder	0.28
Base	0.56
Fondazione	1.75



QUOTE TERRENO	376.75 376.72 376.65 376.53 376.30 375.86 375.75 375.69 375.47 375.12 375.17 375.24 375.23
DISTANZE PARZIALI TERRENO	0.86 1.31 4.04 4.73 7.41 1.65 0.87 4.18 6.34 2.05 2.15 2.26
QUOTE PROGETTO	376.10 376.75 377.06 377.02 377.00 376.93 376.85 376.84 376.88 376.58 375.39
DISTANZE PARZIALI PROGETTO	0.99 0.60 0.50 3.00 3.00 0.50 0.60 1.78

PISTA IV01
Sezione 4
Progressiva: 0+075.00
Scala: 1:200
Quota di Riferimento: 370.00

Tabella materiali	
Materiale	Area (m²)
Scavo	0.00
Rilevato	7.11
Usura	0.33
Binder	0.44
Base	0.88
Fondazione	2.75

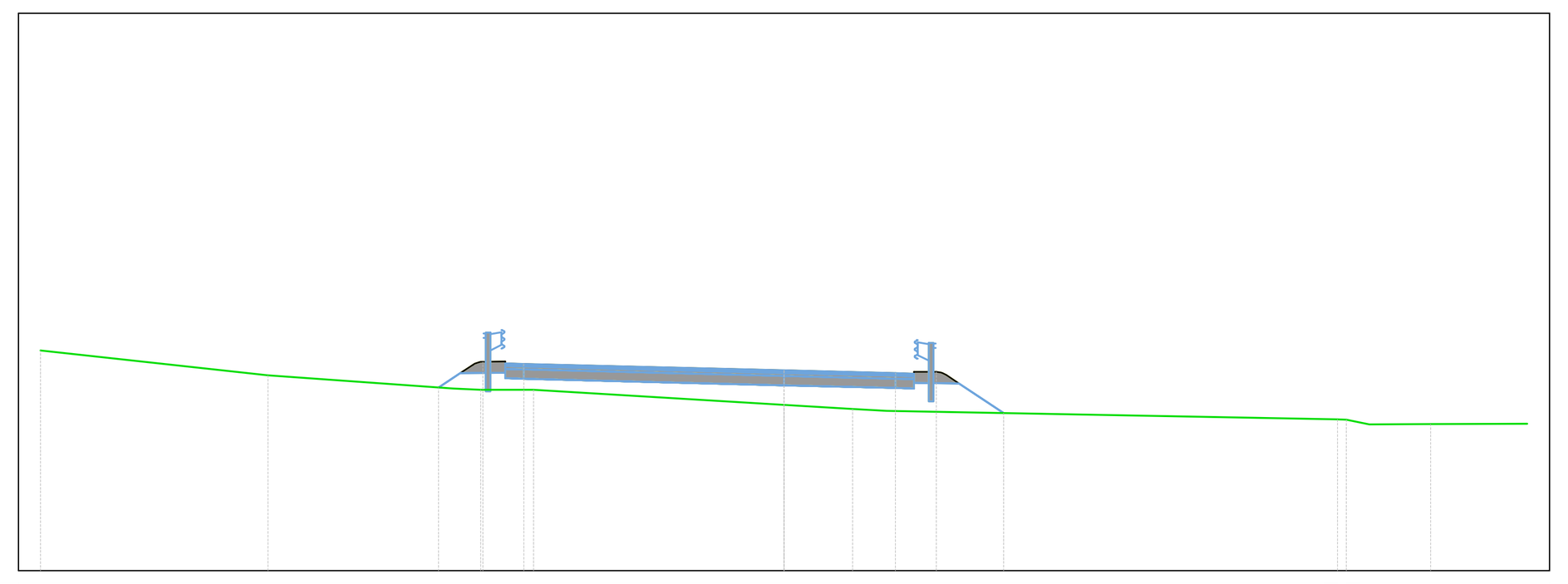

QUOTE TERRENO	375.93 375.25 374.89 374.87 374.87 374.46 374.34 374.29 374.07 374.06 373.94
DISTANZE PARZIALI TERRENO	6.12 4.99 0.74 1.43 6.73 1.85 0.92 12.13 0.03 1.65
QUOTE PROGETTO	374.92 375.31 375.62 375.57 375.56 375.39 375.31 375.30 375.34 375.04 374.24
DISTANZE PARZIALI PROGETTO	0.58 0.60 0.50 7.00 3.00 0.50 0.60 1.20

PISTA IV01
Sezione 5
Progressiva: 0+100.00
Scala: 1:200
Quota di Riferimento: 370.00

Tabella materiali	
Materiale	Area (m²)
Scavo	0.00
Rilevato	6.75
Usura	0.21
Binder	0.28
Base	0.56
Fondazione	1.75

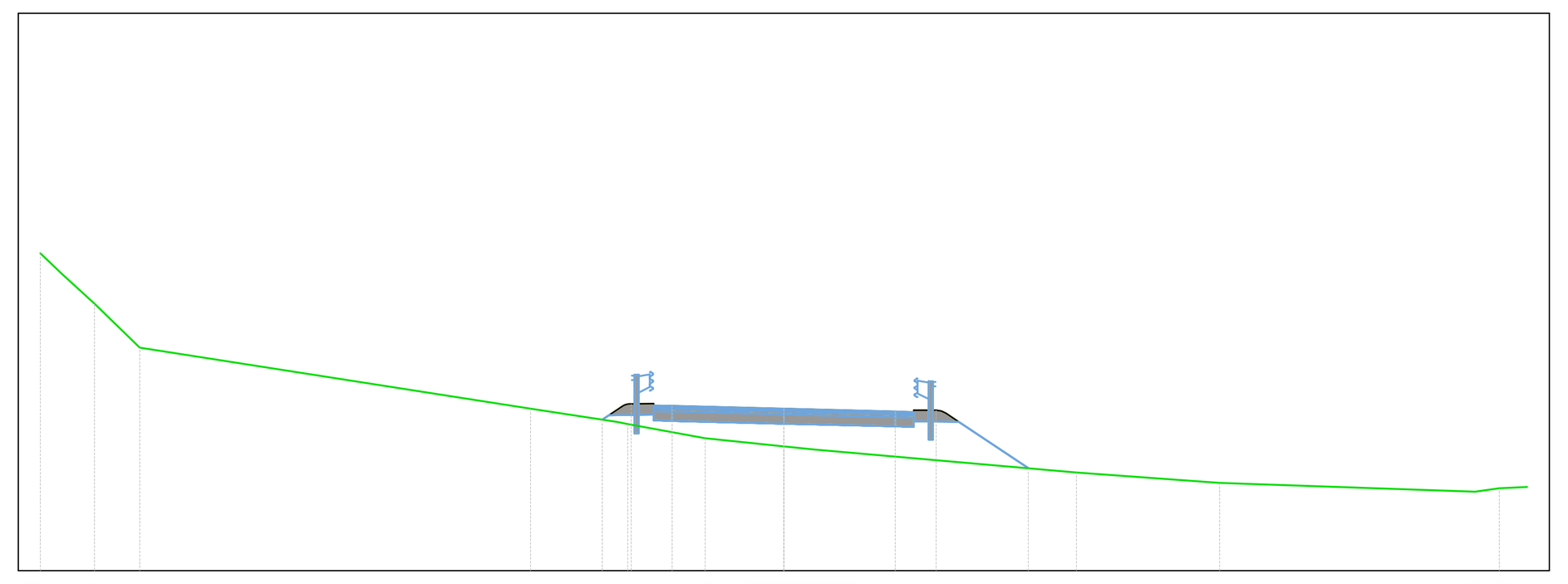

QUOTE TERRENO	378.54 378.00 377.19 376.00 374.36 373.94 373.56 373.34 373.34 373.26 372.64 372.36 372.12 372.22
DISTANZE PARZIALI TERRENO	0.56 0.89 1.22 10.52 2.32 2.08 2.11 0.83 7.05 3.85 6.87 0.66
QUOTE PROGETTO	374.06 374.18 374.49 374.44 374.43 374.35 374.28 374.27 374.31 374.00 372.75
DISTANZE PARZIALI PROGETTO	0.60 0.50 3.00 3.00 0.50 0.60 1.88

PISTA IV01
Sezione 6
Progressiva: 0+125.00
Scala: 1:200
Quota di Riferimento: 370.00

Tabella materiali	
Materiale	Area (m²)
Scavo	0.00
Rilevato	7.82
Usura	0.21
Binder	0.28
Base	0.56
Fondazione	1.75

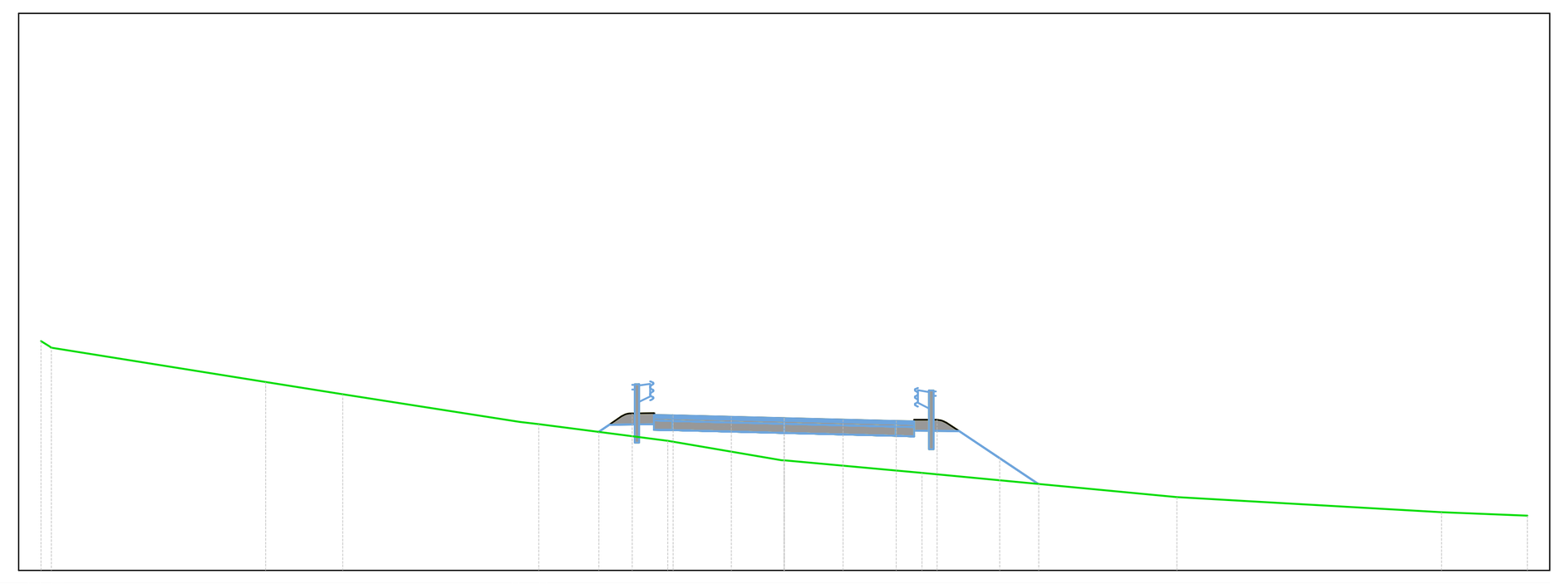

QUOTE TERRENO	376.18 376.00 375.07 374.74 374.00 373.94 373.49 372.96 372.63 371.97 371.57 371.48
DISTANZE PARZIALI TERRENO	5.77 2.08 4.77 0.51 3.46 3.08 3.71 6.86 7.11 2.31
QUOTE PROGETTO	373.73 373.92 374.23 374.21 374.17 374.13 374.10 374.06 374.02 374.04 374.05 373.75 373.03 372.33
DISTANZE PARZIALI PROGETTO	1.56 1.42 1.57 1.43 1.08 1.05

PISTA IV01
Sezione 7
Progressiva: 0+150.00
Scala: 1:200
Quota di Riferimento: 370.00

Tabella materiali	
Materiale	Area (m²)
Scavo	0.00
Rilevato	40.66
Usura	0.21
Binder	0.28
Base	0.56
Fondazione	1.75

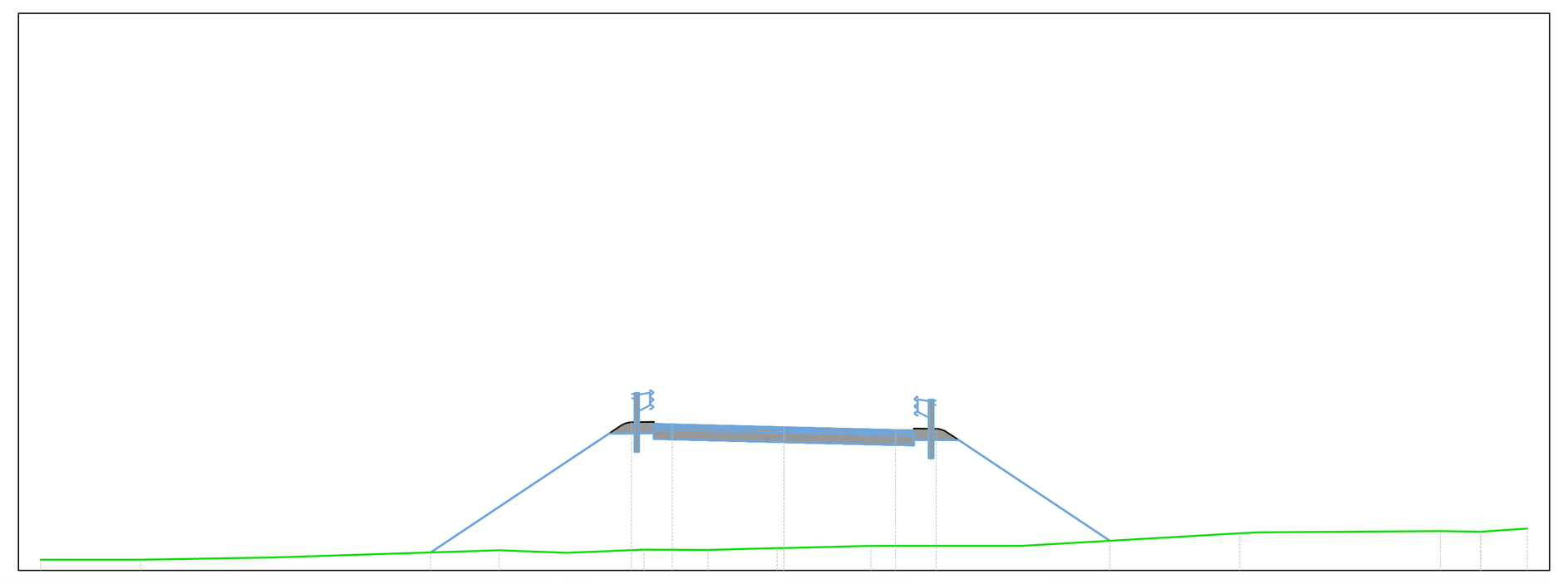

QUOTE TERRENO	370.29 370.29 370.54 370.47 370.56 370.55 370.60 370.60 370.60 370.60 370.60 370.60 370.60 370.60 370.60 370.60 370.60 370.60 370.66 371.00 371.06 371.13
DISTANZE PARZIALI TERRENO	2.69 3.53 1.81 2.08 1.72 1.86 0.19 4.06 0.52 1.08 1.26
QUOTE PROGETTO	370.48 373.68 373.99 373.94 373.93 373.86 373.78 373.77 373.81 373.51 370.80
DISTANZE PARZIALI PROGETTO	4.80 0.60 0.50 3.00 3.00 0.50 0.60 4.06

PISTA IV01
Sezione 8
Progressiva: 0+160.00
Scala: 1:200
Quota di Riferimento: 360.00

Tabella materiali	
Materiale	Area (m²)
Scavo	0.00
Rilevato	52.97
Usura	0.21
Binder	0.28
Base	0.56
Fondazione	1.75

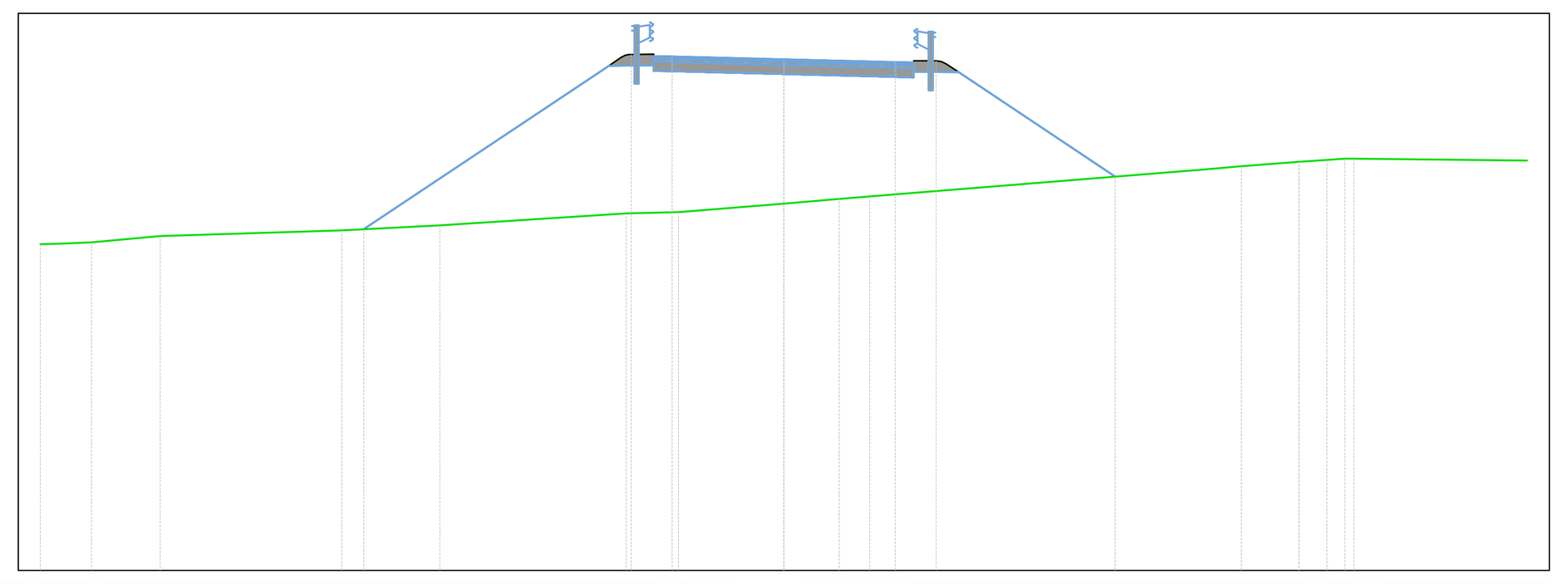

QUOTE TERRENO	368.78 368.80 368.83 369.00 369.16 369.29 369.61 369.64 369.88 369.88 369.88 369.88 369.88 370.00 370.06 370.79 370.88 371.05 371.08 371.08 371.04
DISTANZE PARZIALI TERRENO	0.78 1.85 4.89 2.64 5.02 1.40 2.84 1.49 0.82 8.93 1.06 1.55 0.75 0.49 0.24 4.66
QUOTE PROGETTO	369.19 373.58 373.89 373.85 373.83 373.76 373.68 373.67 373.72 373.41 370.60
DISTANZE PARZIALI PROGETTO	6.60 0.60 0.50 3.00 3.00 0.50 0.60 4.21

PISTA IV01
Sezione 9
Progressiva: 0+171.05
Scala: 1:200
Quota di Riferimento: 370.00

Tabella materiali	
Materiale	Area (m²)
Scavo	0.00
Rilevato	38.12
Usura	0.21
Binder	0.28
Base	0.56
Fondazione	1.75

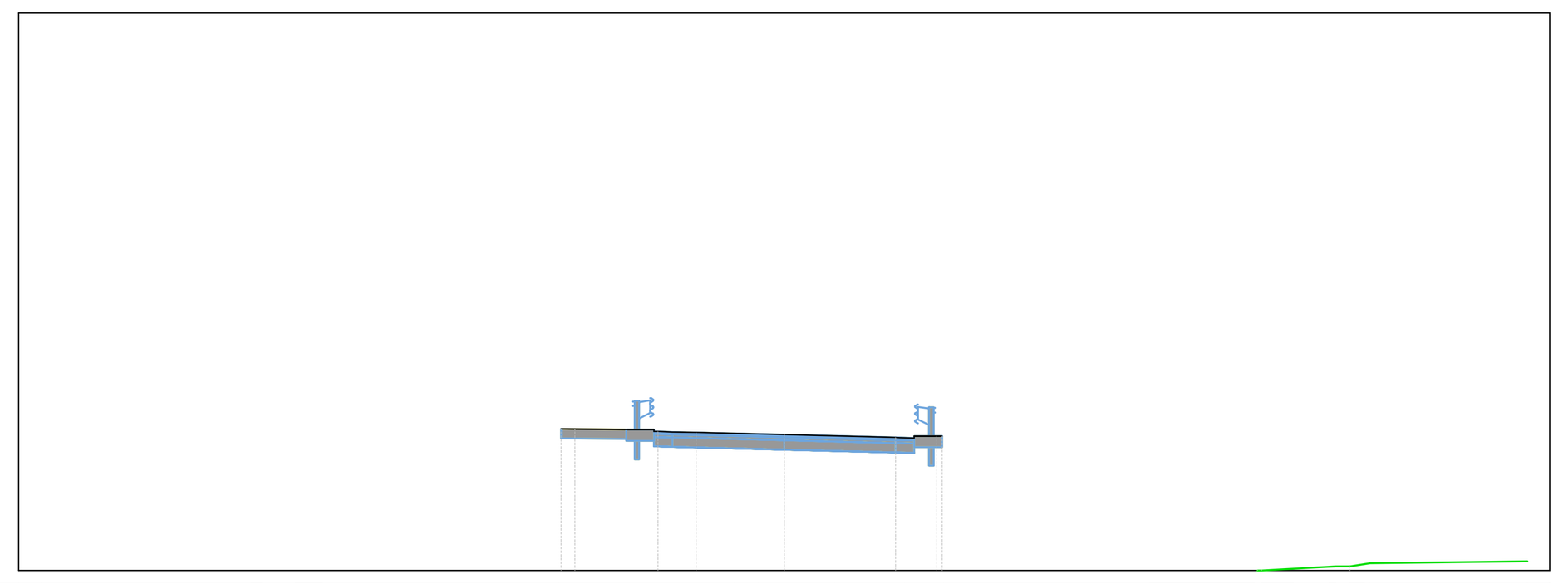

QUOTE TERRENO	368.26 368.93 369.00 369.01 369.46 369.05 369.05 369.81 369.87 369.84 369.84 369.82 369.79 369.81 369.78 369.92 370.00 370.00 370.11 370.11
DISTANZE PARZIALI TERRENO	5.94 0.68 0.23 5.20 1.88 1.57 2.78 0.41 1.35 1.88 1.06 3.37 3.23 1.36 0.40 0.19 1.99 0.38
QUOTE PROGETTO	373.81 373.80 373.79 373.79 373.73 373.71 373.65 373.64 373.58 373.61 373.61 373.61
DISTANZE PARZIALI PROGETTO	1.38 0.59 0.63 2.37 0.63 2.37 0.59

PISTA IV01
Sezione 10
Progressiva: 0+194.45
Scala: 1:200
Quota di Riferimento: 370.00

Tabella materiali	
Materiale	Area (m²)
Scavo	0.00
Rilevato	61.53
Usura	0.21
Binder	0.28
Base	0.56
Fondazione	1.75

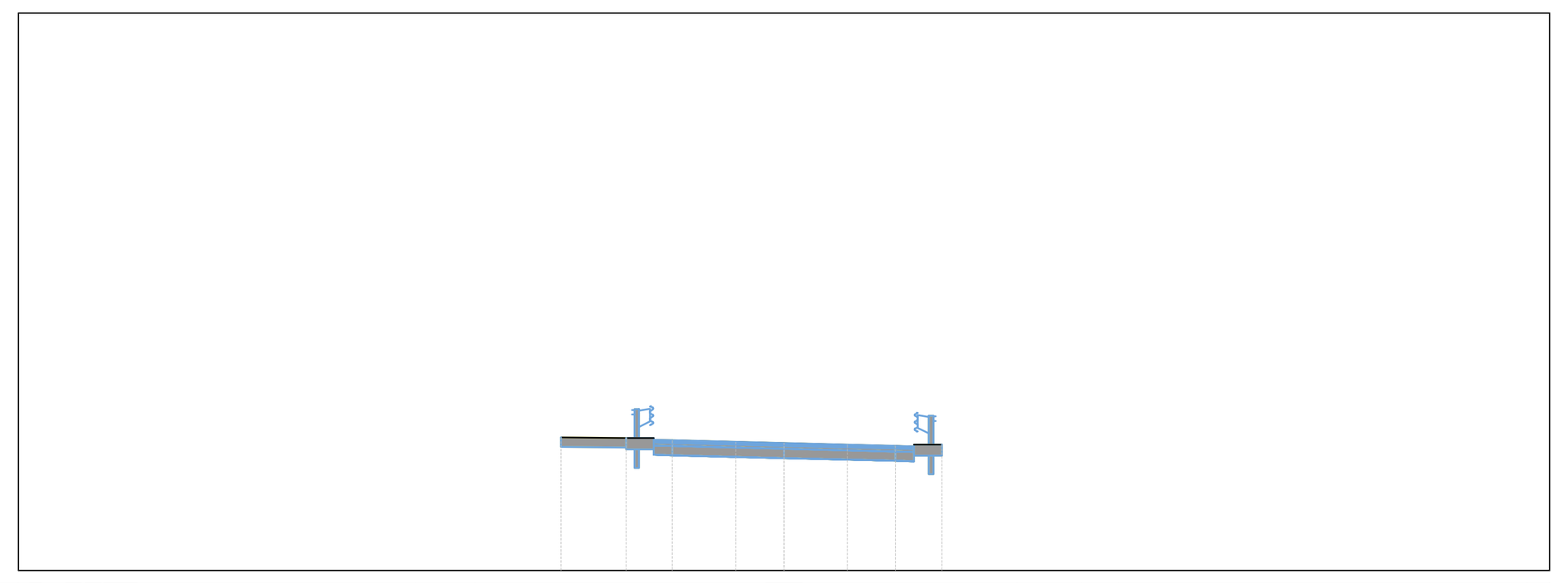

QUOTE TERRENO	364.93 364.88 364.89 364.99 366.43 366.71 367.14 367.14 367.47 367.58 367.65 369.66
DISTANZE PARZIALI TERRENO	0.02 0.51 8.38 1.41 8.30 6.28 1.72 0.99 11.01
QUOTE PROGETTO	373.58 373.57 373.56 373.56 373.50 373.46 373.42 373.38 373.35 373.39 373.39
DISTANZE PARZIALI PROGETTO	1.00 0.75 1.71 1.29 1.71 1.29

PISTA IV01
Sezione 11
Progressiva: 0+205.00
Scala: 1:200
Quota di Riferimento: 360.00

Tabella materiali	
Materiale	Area (m²)
Scavo	0.00
Rilevato	140.78
Usura	0.21
Binder	0.28
Base	0.56
Fondazione	1.75

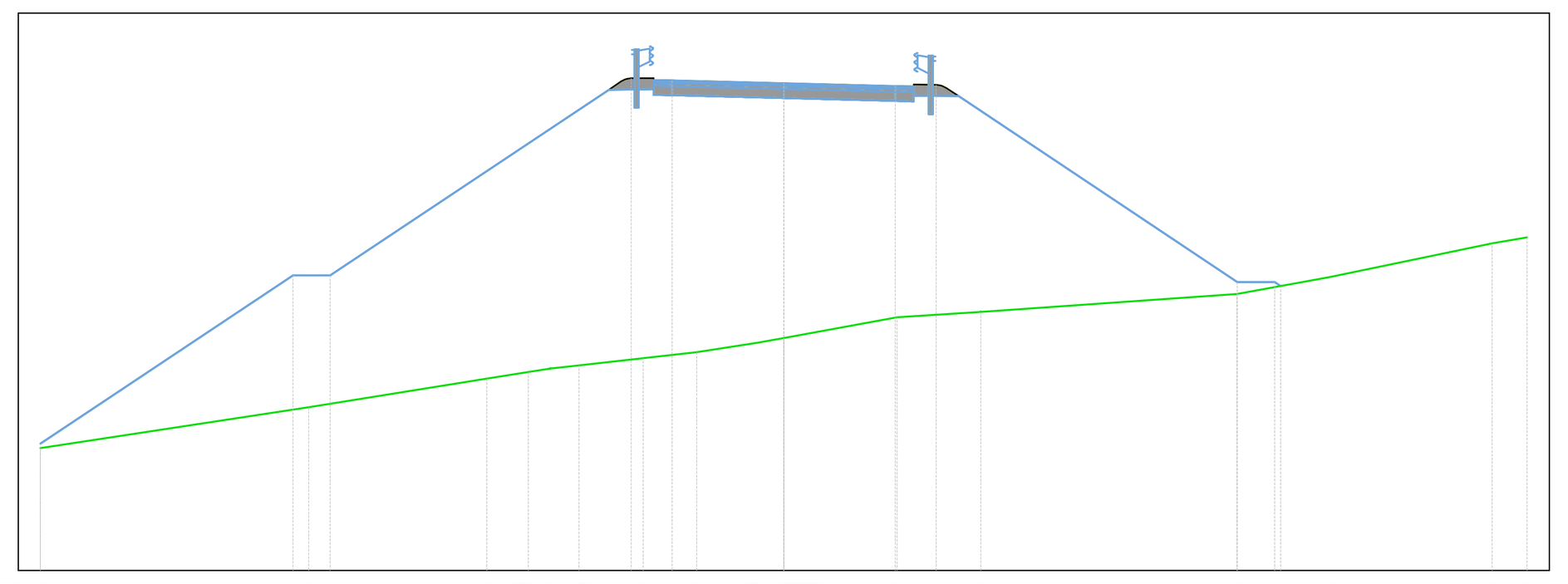

QUOTE TERRENO	363.29 364.39 365.16 365.34 365.43 365.52 365.71 365.87 366.13 366.26 366.26 366.81 366.96 367.44 368.81 368.97
DISTANZE PARZIALI TERRENO	7.22 4.79 1.12 0.60 0.77 1.50 1.45 1.63 0.71 3.05 2.25 6.89 4.36 0.94
QUOTE PROGETTO	363.41 367.94 367.94 372.94 373.24 373.20 373.19 373.11 373.04 373.03 373.07 372.76 367.76 367.76 367.65
DISTANZE PARZIALI PROGETTO	6.79 1.00 7.50 0.60 0.50 3.00 3.00 0.50 0.60 7.50 1.00

PISTA IV01
Sezione 12
Progressiva: 0+215.00
Scala: 1:200
Quota di Riferimento: 360.00

Tabella materiali	
Materiale	Area (m²)
Scavo	0.00
Rilevato	134.08
Usura	0.21
Binder	0.28
Base	0.56
Fondazione	1.75

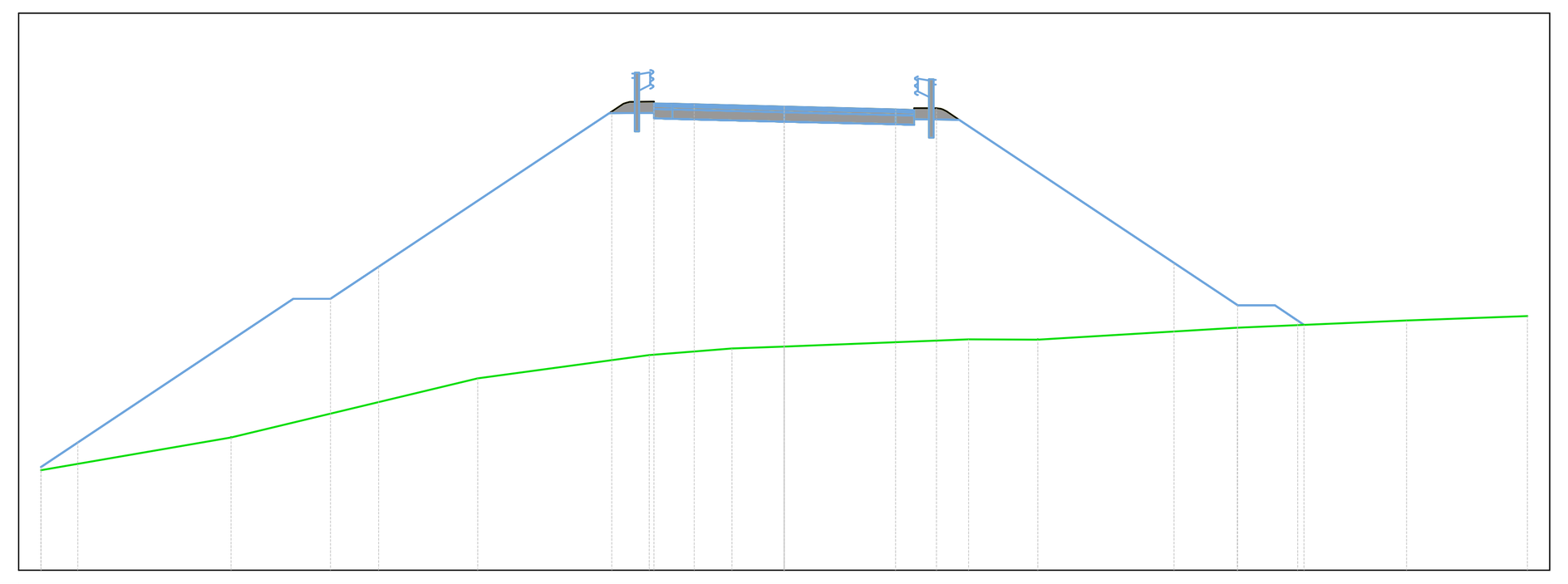

QUOTE TERRENO	362.69 363.58 365.17 365.79 365.97 366.02 366.22 366.21 366.53 366.73 366.84
DISTANZE PARZIALI TERRENO	5.12 6.64 4.62 2.23 1.40 4.96 1.87 5.37 4.55 3.25
QUOTE PROGETTO	362.78 363.45 367.31 367.31 368.17 372.35 372.61 372.58 372.55 372.54 372.48 372.47 372.40 372.43 372.44 372.13 368.27 367.13 367.13 366.72 366.61
DISTANZE PARZIALI PROGETTO	1.00 5.79 0.79 1.30 6.20 0.58 2.42 0.58 2.42 5.79 1.71 0.79 0.61

PISTA IV01
Sezione 13
Progressiva: 0+225.00
Scala: 1:200
Quota di Riferimento: 360.00

Tabella materiali	
Materiale	Area (m²)
Scavo	0.00
Rilevato	146.62
Usura	0.21
Binder	0.28
Base	0.56
Fondazione	1.75

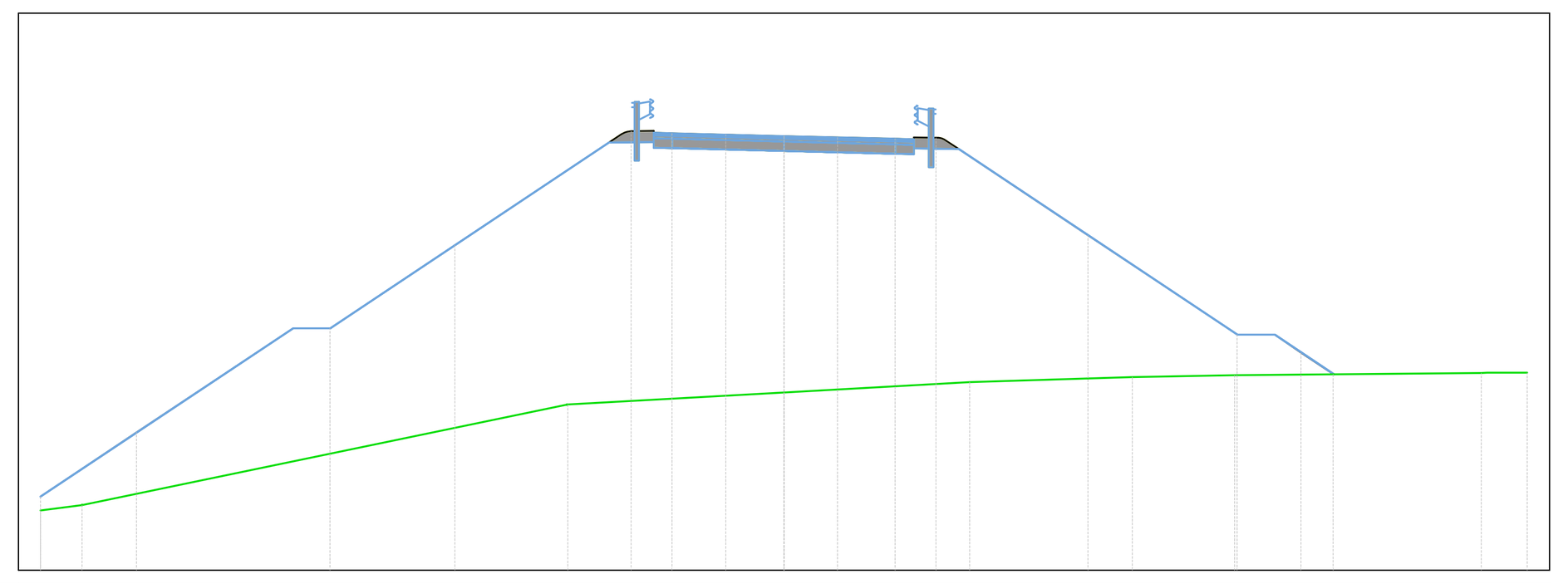

QUOTE TERRENO	361.61 361.75 364.46 364.79 365.06 365.20 365.25 365.31 365.32
DISTANZE PARZIALI TERRENO	1.12 13.03 5.82 5.00 4.37 2.75 6.64 1.01
QUOTE PROGETTO	361.99 363.72 366.52 366.52 368.75 371.52 371.82 371.80 371.77 371.73 371.69 371.65 371.62 371.63 371.65 371.34 369.01 366.34 366.34 365.86 365.28
DISTANZE PARZIALI PROGETTO	2.58 4.21 0.51 3.36 4.13 1.45 1.55 1.44 1.55 3.49 4.01 0.50 0.72 0.86

PISTA IV01
Sezione 14
Progressiva: 0+250.00
Scala: 1:200
Quota di Riferimento: 360.00

Tabella materiali	
Materiale	Area (m²)
Scavo	0.00
Rilevato	190.93
Usura	0.21
Binder	0.28
Base	0.56
Fondazione	1.75

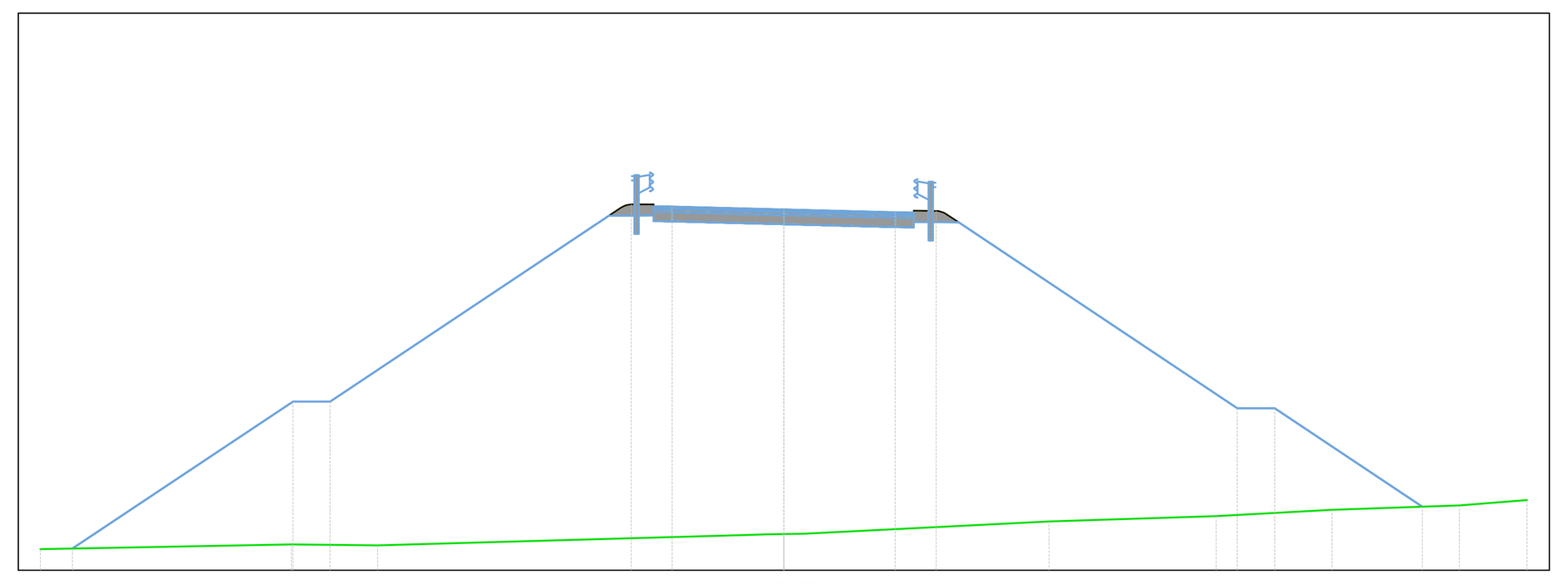

QUOTE TERRENO	360.57 360.70 360.67 360.95 360.98 360.99 361.31 361.46 361.63 361.75 361.89
DISTANZE PARZIALI TERRENO	6.76 2.32 9.93 0.52 0.55 6.60 4.49 3.12 3.43 1.82
QUOTE PROGETTO	360.59 364.54 364.54 369.54 369.85 369.80 369.79 369.72 369.64 369.63 369.67 369.37 364.37 364.37 361.71
DISTANZE PARZIALI PROGETTO	5.93 1.00 7.50 0.60 0.50 3.00 3.00 0.50 0.60 7.50 1.00 3.98

PISTA IV01
Sezione 15
Progressiva: 0+275.00
Scala: 1:200
Quota di Riferimento: 360.00

Tabella materiali	
Materiale	Area (m²)
Scavo	0.00
Rilevato	124.12
Usura	0.21
Binder	0.28
Base	0.56
Fondazione	1.75

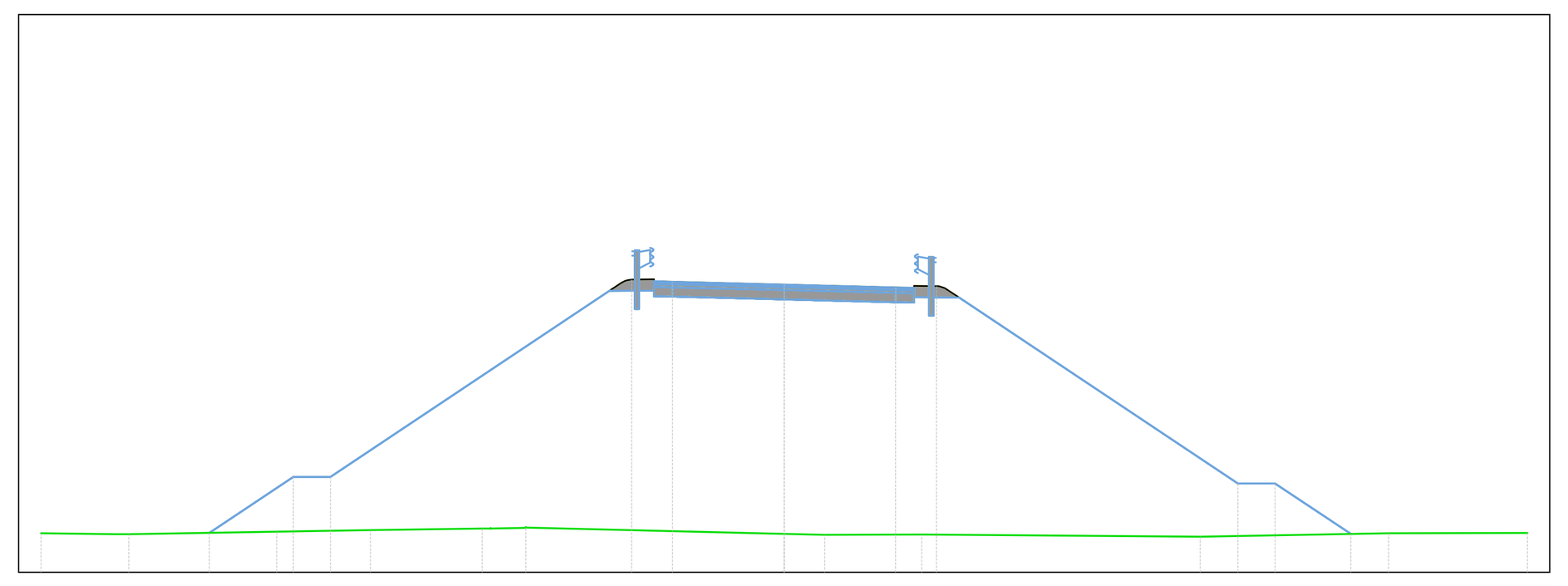

QUOTE TERRENO	361.05 361.02 361.09 361.13 361.18 361.20 361.03 361.01 361.02 360.96 361.05 361.05
DISTANZE PARZIALI TERRENO	2.03 3.98 2.52 3.01 0.91 6.95 1.09 2.61 7.50 5.08 3.73
QUOTE PROGETTO	361.06 362.57 362.57 367.57 367.87 367.83 367.82 367.74 367.67 367.65 367.70 367.39 362.39 362.39 361.03
DISTANZE PARZIALI PROGETTO	2.26 1.00 7.50 0.60 0.50 3.00 3.00 0.50 0.60 7.50 1.00 2.04

PISTA IV01
Sezione 16
Progressiva: 0+300.00
Scala: 1:200
Quota di Riferimento: 360.00

Tabella materiali	
Materiale	Area (m²)
Scavo	0.00
Rilevato	81.59
Usura	0.21
Binder	0.28
Base	0.56
Fondazione	1.75

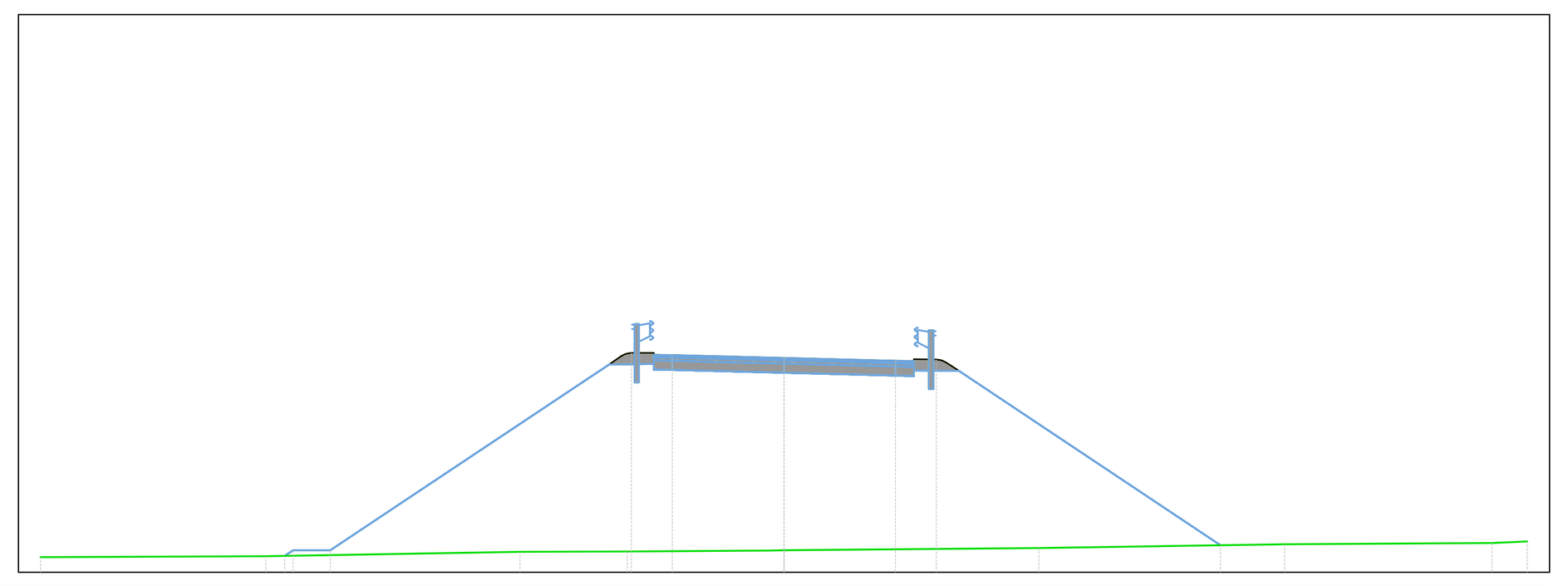

QUOTE TERRENO	360.40 360.43 360.55 360.56 360.59 360.65 360.75 360.79 360.83
DISTANZE PARZIALI TERRENO	6.06 6.84 2.89 3.82 6.86 6.61 5.58 0.95
QUOTE PROGETTO	360.44 360.59 360.59 365.59 365.90 365.85 365.84 365.77 365.69 365.68 365.72 365.42 360.72
DISTANZE PARZIALI PROGETTO	1.00 7.50 0.60 0.50 3.00 3.00 0.50 0.60 7.04

PISTA IV01
Sezione 17
Progressiva: 0+325.00
Scala: 1:200
Quota di Riferimento: 360.00

Tabella materiali	
Materiale	Area (m²)
Scavo	0.00
Rilevato	48.21
Usura	0.21
Binder	0.28
Base	0.56
Fondazione	1.75

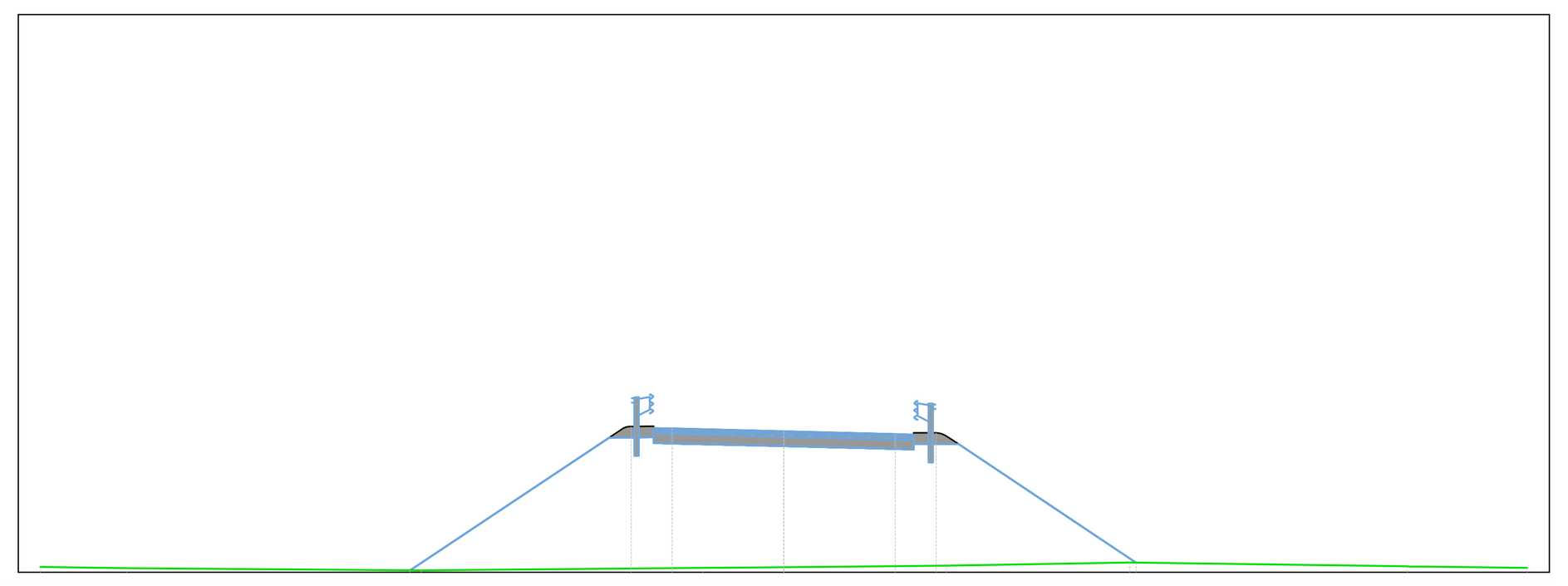

QUOTE TERRENO	360.14 360.11 360.05 360.12 360.14 360.17 360.26 360.16 360.15 360.12
DISTANZE PARZIALI TERRENO	2.32 7.93 7.58 2.18 4.38 4.93 7.47 2.70
QUOTE PROGETTO	360.05 363.62 363.92 363.88 363.87 363.79 363.72 363.70 363.75 363.44 360.26
DISTANZE PARZIALI PROGETTO	5.35 0.60 0.50 3.00 3.00 0.50 0.60 4.78

COMMITTENTE:
RFI RETE FERROVIARIA ITALIANA
GRUPPO FERROVIE DELLO STATO ITALIANE

DIREZIONE LAVORI:
ITALFERR
GRUPPO FERROVIE DELLO STATO ITALIANE

APPALTATORE:
CONSORZIO: HIRPINIA - ORSARA AV
SOCI: webuild Italia, PIZZAROTTI SINCE 1910

PROGETTAZIONE:
MANDATARIA: ROCKSOIL S.p.A.
MANDANTI: NET ENGINEERING, PINI ITALIA, GCF, ELETTRI-FER

PROGETTO ESECUTIVO

ITINERARIO NAPOLI - BARI
RADDOPPIO TRATTA APICE - ORSARA
II LOTTO FUNZIONALE HIRPINIA - ORSARA

VIABILITA'

IV01-CAVALCAVIA PROVVISORIO
VIABILITÀ PROVVISORIA DI ACCESSO AL CANTIERE
Sezioni trasversali - Tav. 1

APPALTATORE	DIRETTORE DELLA PROGETTAZIONE	PROGETTISTA
Consorzio HIRPINIA - ORSARA AV Il Direttore Tecnico Ing. P. M. Gianvecchio 08/06/2022	Il Responsabile integrazione fra le varie prestazioni specialistiche Ing. G. Cassani	NET ENGINEERING Ing. R. Zanon

COMMESSA	LOTTO	FASE	ENTE	TIPO DOC.	OPERA/DISCIPLINA	PROGR.	REV.	SCALA:
IF3A	02	E	ZZ	W9	IV0101	001	B	1:200

Rev.	Descrizione	Redatto	Data	Verificato	Data	Approvato	Data	Autorizzato Data
A	C 08.00 - Emissione 180gg	A. Celsi	08/02/2022	F. Cervellin	08/02/2022	C. Zecchin	08/02/2022	Ing. R. Zanon
B	C 08.01 - A valle del contraddittorio	A. Celsi	08/06/2022	F. Cervellin	08/06/2022	C. Zecchin	08/06/2022	08/06/2022

File: IF3A02EZZW9IV0101001B.dwg | n.Elab.: