Tabella materiali	
Materiale	Area (m²)
Scavo	0.00
Rilevato	29.84
Usura	0.21
Binder	0.28
Base	0.56
Fondazione	1.75

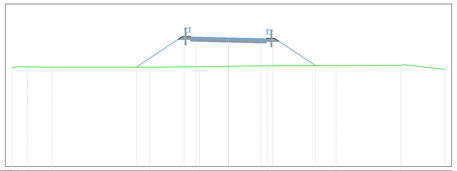

PISTA IV01
Sezione 18
Progressiva: 0+350.00
Scala: 1:200
Quota di Riferimento: 350.00

QUOTE TERRENO	359.93 · 359.22 · 359.19 · 359.17 · 359.17 · 359.21 · 359.25 · 359.30 · 359.31 · 359.33 · 359.37
DISTANZE PARZIALI TERRENO	0.69 · 0.03 · 2.23 · 9.02 · 4.60 · 2.68 · 3.61 · 6.32 · 5.97 · 3.77
QUOTE PROGETTO	359.17 · 361.70 · 361.67 · 361.97 · 361.95 · 361.88 · 361.80 · 361.75 · 361.83 · 361.53 · 359.31
DISTANZE PARZIALI PROGETTO	2.81 · 0.40 · 0.50 · 0.50 · 3.00 · 3.00 · 0.50 · 0.50 · 3.33

Tabella materiali	
Materiale	Area (m²)
Scavo	0.00
Rilevato	8.49
Usura	0.21
Binder	0.28
Base	0.56
Fondazione	1.75

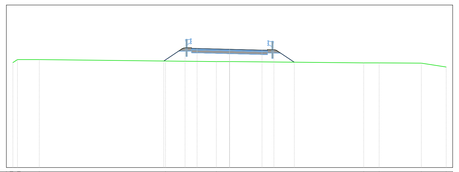

PISTA IV01
Sezione 19
Progressiva: 0+375.00
Scala: 1:200
Quota di Riferimento: 350.00

QUOTE TERRENO	359.69 · 359.56 · 359.37 · 359.63 · 359.77 · 359.77 · 359.65 · 359.65 · 359.63 · 359.27
DISTANZE PARZIALI TERRENO	3.43 · 2.01 · 11.65 · 4.69 · 7.22 · 12.14 · 1.02 · 3.00 · 2.30
QUOTE PROGETTO	359.85 · 361.64 · 361.54 · 361.00 · 360.99 · 360.91 · 360.84 · 360.82 · 360.87 · 360.87 · 359.72
DISTANZE PARZIALI PROGETTO	1.36 · 0.40 · 0.50 · 3.00 · 3.00 · 0.50 · 0.50 · 1.27

Tabella materiali	
Materiale	Area (m²)
Scavo	0.00
Rilevato	47.43
Usura	0.21
Binder	0.28
Base	0.56
Fondazione	1.75

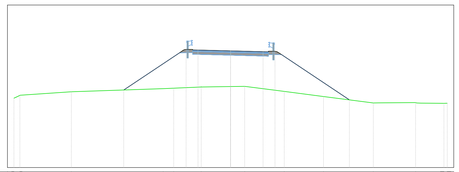

PISTA IV01
Sezione 20
Progressiva: 0+400.00
Scala: 1:200
Quota di Riferimento: 350.00

QUOTE TERRENO	356.42 · 356.67 · 356.69 · 357.28 · 357.32 · 357.43 · 357.48 · 357.49 · 357.02 · 356.55 · 355.96 · 355.59 · 355.53 · 355.53
DISTANZE PARZIALI TERRENO	4.75 · 8.47 · 0.68 · 2.54 · 2.71 · 1.39 · 3.65 · 3.82 · 4.60 · 2.41 · 7.12
QUOTE PROGETTO	357.15 · 360.99 · 360.96 · 360.95 · 360.84 · 360.77 · 360.69 · 360.68 · 360.72 · 360.42 · 356.24
DISTANZE PARZIALI PROGETTO	5.16 · 0.40 · 0.50 · 3.00 · 3.00 · 0.50 · 0.50 · 6.26

Tabella materiali	
Materiale	Area (m²)
Scavo	0.00
Rilevato	12.19
Usura	0.21
Binder	0.28
Base	0.56
Fondazione	1.75

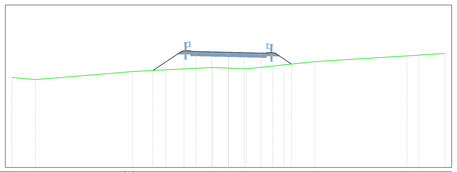

PISTA IV01
Sezione 21
Progressiva: 0+425.00
Scala: 1:200
Quota di Riferimento: 350.00

QUOTE TERRENO	358.31 · 358.11 · 359.80 · 359.85 · 359.23 · 359.17 · 359.10 · 359.77 · 360.30 · 360.35 · 360.53
DISTANZE PARZIALI TERRENO	2.19 · 8.34 · 1.03 · 7.39 · 1.46 · 1.98 · 4.29 · 8.51 · 1.09 · 2.28
QUOTE PROGETTO	358.56 · 359.75 · 360.46 · 360.75 · 360.71 · 360.67 · 360.63 · 360.60 · 360.58 · 360.57 · 360.59 · 360.28 · 359.54
DISTANZE PARZIALI PROGETTO	1.19 · 1.07 · 1.46 · 1.45 · 1.04 · 0.40 · 0.50 · 0.50

Tabella materiali	
Materiale	Area (m²)
Scavo	2.70
Rilevato	0.10
Usura	0.21
Binder	0.28
Base	0.56
Fondazione	1.75

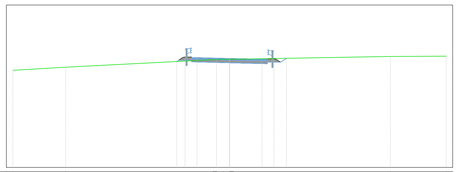

PISTA IV01
Sezione 22
Progressiva: 0+450.00
Scala: 1:200
Quota di Riferimento: 350.00

QUOTE TERRENO	358.87 · 359.25 · 359.96 · 359.84 · 359.99 · 360.25 · 360.27
DISTANZE PARZIALI TERRENO	4.67 · 13.93 · 3.57 · 14.65 · 5.15
QUOTE PROGETTO	359.78 · 360.66 · 361.19 · 361.15 · 361.14 · 360.05 · 359.99 · 359.97 · 359.97 · 359.77 · 359.68
DISTANZE PARZIALI PROGETTO	0.50 · 0.50 · 3.00 · 3.00 · 0.50 · 0.50 · 0.50

Tabella materiali	
Materiale	Area (m²)
Scavo	5.16
Rilevato	0.00
Usura	0.21
Binder	0.28
Base	0.56
Fondazione	1.75

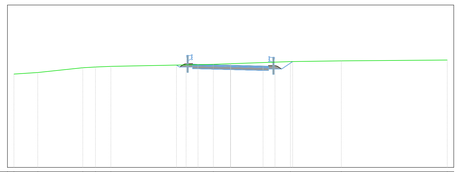

PISTA IV01
Sezione 23
Progressiva: 0+475.00
Scala: 1:200
Quota di Riferimento: 350.00

QUOTE TERRENO	358.62 · 358.77 · 359.21 · 359.27 · 359.33 · 359.52 · 359.57 · 359.77 · 359.84 · 359.92
DISTANZE PARZIALI TERRENO	2.21 · 4.16 · 1.17 · 1.42 · 9.46 · 1.39 · 5.52 · 4.70 · 9.78
QUOTE PROGETTO	359.45 · 359.25 · 359.57 · 359.62 · 359.57 · 359.44 · 359.36 · 359.35 · 359.39 · 359.69 · 359.77
DISTANZE PARZIALI PROGETTO	0.50 · 0.50 · 3.00 · 3.00 · 0.50 · 0.50 · 7.03

Tabella materiali	
Materiale	Area (m²)
Scavo	0.37
Rilevato	1.12
Usura	0.21
Binder	0.28
Base	0.56
Fondazione	1.75

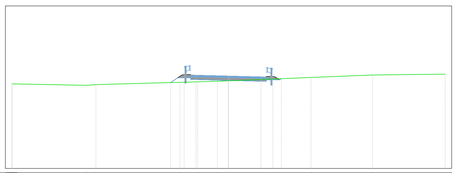

PISTA IV01
Sezione 24
Progressiva: 0+500.00
Scala: 1:200
Quota di Riferimento: 350.00

QUOTE TERRENO	357.81 · 357.81 · 357.67 · 357.14 · 357.56 · 357.59 · 358.05 · 358.09 · 358.40 · 358.62 · 359.71
DISTANZE PARZIALI TERRENO	6.61 · 0.53 · 7.76 · 1.63 · 0.51 · 7.42 · 5.69 · 6.69
QUOTE PROGETTO	357.93 · 358.95 · 358.96 · 358.94 · 358.60 · 358.53 · 358.45 · 358.46 · 358.48 · 358.18 · 358.28
DISTANZE PARZIALI PROGETTO	0.64 · 0.50 · 0.50 · 3.00 · 3.00 · 0.50 · 0.50 · 0.50

Tabella materiali	
Materiale	Area (m²)
Scavo	0.11
Rilevato	0.75
Usura	0.21
Binder	0.28
Base	0.56
Fondazione	1.75

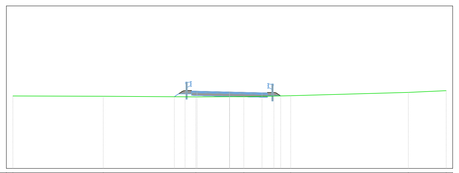

PISTA IV01
Sezione 25
Progressiva: 0+525.00
Scala: 1:200
Quota di Riferimento: 350.00

QUOTE TERRENO	356.69 · 356.66 · 356.61 · 356.62 · 356.62 · 356.71 · 357.02 · 357.16
DISTANZE PARZIALI TERRENO	8.34 · 8.05 · 3.10 · 1.12 · 4.22 · 10.93 · 3.10
QUOTE PROGETTO	356.62 · 357.95 · 357.95 · 357.14 · 357.13 · 357.05 · 356.99 · 356.97 · 356.97 · 356.97 · 356.69
DISTANZE PARZIALI PROGETTO	0.50 · 0.50 · 3.00 · 3.00 · 0.50 · 0.50 · 0.50

Tabella materiali	
Materiale	Area (m²)
Scavo	4.28
Rilevato	0.00
Usura	0.21
Binder	0.28
Base	0.56
Fondazione	1.75

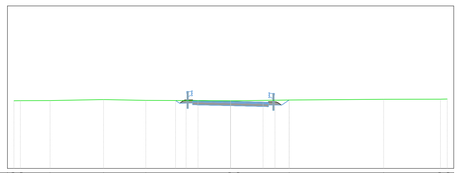

PISTA IV01
Sezione 26
Progressiva: 0+550.00
Scala: 1:200
Quota di Riferimento: 350.00

QUOTE TERRENO	356.25 · 356.26 · 356.26 · 356.36 · 356.28 · 356.25 · 356.24 · 356.21 · 356.38 · 356.39 · 356.41
DISTANZE PARZIALI TERRENO	0.65 · 2.74 · 4.64 · 3.90 · 7.42 · 1.52 · 1.60 · 8.73 · 5.24 · 0.02
QUOTE PROGETTO	356.27 · 356.62 · 356.51 · 356.54 · 356.57 · 356.59 · 356.17 · 356.15 · 356.15 · 356.64 · 356.51
DISTANZE PARZIALI PROGETTO	0.50 · 0.50 · 3.00 · 3.00 · 0.50 · 0.50 · 0.73

Tabella materiali	
Materiale	Area (m²)
Scavo	0.96
Rilevato	0.14
Usura	0.21
Binder	0.28
Base	0.56
Fondazione	1.75

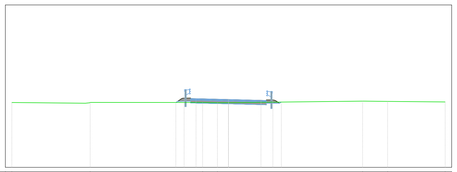

PISTA IV01
Sezione 27
Progressiva: 0+575.00
Scala: 1:200
Quota di Riferimento: 350.00

QUOTE TERRENO	355.69 · 355.59 · 355.59 · 355.57 · 356.12 · 356.59 · 356.64
DISTANZE PARZIALI TERRENO	8.79 · 10.33 · 1.36 · 1.12 · 12.38 · 2.29 · 5.31
QUOTE PROGETTO	355.69 · 356.69 · 356.40 · 356.35 · 356.34 · 356.27 · 356.23 · 356.19 · 356.19 · 356.22 · 356.92 · 356.03
DISTANZE PARZIALI PROGETTO	0.50 · 0.50 · 3.00 · 3.00 · 0.50 · 0.50 · 0.50

Tabella materiali	
Materiale	Area (m²)
Scavo	0.00
Rilevato	1.61
Usura	0.21
Binder	0.28
Base	0.56
Fondazione	1.75

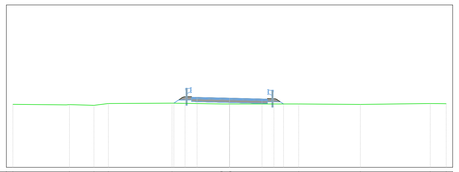

PISTA IV01
Sezione 28
Progressiva: 0+600.00
Scala: 1:200
Quota di Riferimento: 350.00

QUOTE TERRENO	355.82 · 355.80 · 355.73 · 355.60 · 355.53 · 355.65 · 355.67 · 355.80 · 355.81 · 355.90 · 355.88
DISTANZE PARZIALI TERRENO	4.94 · 2.27 · 1.33 · 5.88 · 4.53 · 1.68 · 6.38 · 5.69 · 6.45 · 1.47
QUOTE PROGETTO	353.83 · 356.22 · 356.52 · 356.48 · 356.47 · 356.39 · 356.32 · 356.30 · 356.30 · 356.35 · 356.86
DISTANZE PARZIALI PROGETTO	0.50 · 0.50 · 3.00 · 3.00 · 0.50 · 0.50 · 0.50

Tabella materiali	
Materiale	Area (m²)
Scavo	0.90
Rilevato	0.16
Usura	0.21
Binder	0.28
Base	0.56
Fondazione	1.75

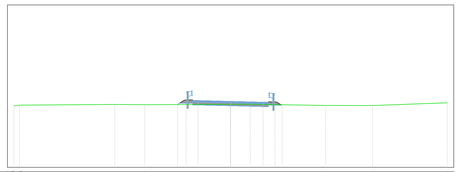

PISTA IV01
Sezione 29
Progressiva: 0+620.00
Scala: 1:200
Quota di Riferimento: 350.00

QUOTE TERRENO	355.69 · 355.74 · 355.81 · 355.79 · 355.82 · 355.83 · 355.77 · 355.71 · 355.66
DISTANZE PARZIALI TERRENO	1.03 · 8.79 · 2.76 · 7.92 · 1.81 · 6.97 · 4.32 · 6.90
QUOTE PROGETTO	355.80 · 356.22 · 356.52 · 356.48 · 356.17 · 356.09 · 356.02 · 356.00 · 356.05 · 355.74 · 355.78
DISTANZE PARZIALI PROGETTO	0.50 · 0.50 · 3.00 · 3.00 · 0.50 · 0.50 · 0.50

Tabella materiali	
Materiale	Area (m²)
Scavo	5.20
Rilevato	0.00
Usura	0.21
Binder	0.28
Base	0.56
Fondazione	1.75

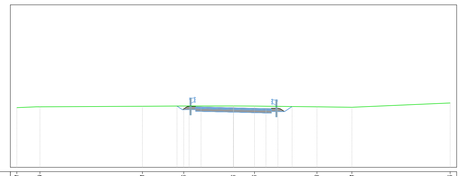

PISTA IV01
Sezione 30
Progressiva: 0+635.00
Scala: 1:200
Quota di Riferimento: 350.00

QUOTE TERRENO	355.51 · 355.59 · 355.64 · 355.65 · 355.66 · 355.66 · 355.58 · 355.54 · 355.55
DISTANZE PARZIALI TERRENO	1.81 · 9.45 · 3.82 · 3.82 · 4.89 · 1.94 · 3.77 · 3.23 · 9.07
QUOTE PROGETTO	355.66 · 355.92 · 355.62 · 355.56 · 355.57 · 355.49 · 355.42 · 355.42 · 355.45 · 355.14 · 355.51
DISTANZE PARZIALI PROGETTO	0.50 · 0.50 · 3.00 · 3.00 · 0.50 · 0.50 · 0.73

Tabella materiali	
Materiale	Area (m²)
Scavo	4.41
Rilevato	0.00
Usura	0.21
Binder	0.28
Base	0.56
Fondazione	1.75

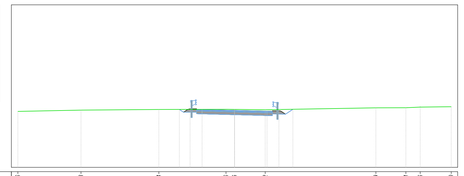

PISTA IV01
Sezione 31
Progressiva: 0+660.00
Scala: 1:200
Quota di Riferimento: 350.00

QUOTE TERRENO	355.15 · 355.19 · 355.34 · 355.35 · 355.33 · 355.22 · 355.49 · 353.51 · 353.56 · 355.60
DISTANZE PARZIALI TERRENO	5.83 · 7.19 · 0.20 · 3.73 · 1.83 · 10.22 · 2.77 · 1.22 · 2.26
QUOTE PROGETTO	353.35 · 355.66 · 355.39 · 355.35 · 355.34 · 355.26 · 355.19 · 355.17 · 354.97 · 354.71 · 355.36
DISTANZE PARZIALI PROGETTO	0.50 · 0.50 · 3.00 · 3.00 · 0.50 · 0.50 · 0.68

Tabella materiali	
Materiale	Area (m²)
Scavo	2.51
Rilevato	1.65
Usura	2.80
Binder	0.00
Base	0.00
Fondazione	0.00

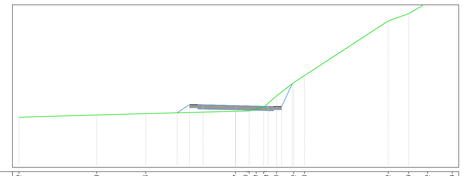

PISTA IV01
Sezione 32
Progressiva: 0+689.59
Scala: 1:200
Quota di Riferimento: 350.00

QUOTE TERRENO	354.42 · 354.83 · 354.94 · 355.17 · 355.33 · 355.41 · 355.54 · 355.60 · 357.62 · 358.48 · 363.52 · 364.19 · 365.22 · 366.19
DISTANZE PARZIALI TERRENO	7.19 · 4.03 · 8.28 · 1.25 · 0.08 · 0.14 · 1.78 · 1.91 · 7.71 · 0.66 · 1.78 · 1.27
QUOTE PROGETTO	355.03 · 355.79 · 355.79 · 355.70 · 355.63 · 355.62 · 357.72 · 357.72 · 357.72 · 357.72 · 357.72
DISTANZE PARZIALI PROGETTO	1.14 · 2.73 · 2.93 · 3.00 · 3.00 · 0.50 · 2.73 · 0.68

COMMITTENTE:

RFI RETE FERROVIARIA ITALIANA
GRUPPO FERROVIE DELLO STATO ITALIANE

DIREZIONE LAVORI:

ITALFERR
GRUPPO FERROVIE DELLO STATO ITALIANE

APPALTATORE:
CONSORZIO:
HIRPINIA - ORSARA AV

SOCI:
webuild Italia
PIZZAROTTI SINCE 1910

PROGETTAZIONE:
MANDATARIA:
ROCKSOIL S.p.A.

MANDANTI:
NET ENGINEERING · PINI GRUPPO · M · GCF · ELETTRO-PER

PROGETTO ESECUTIVO

ITINERARIO NAPOLI - BARI
RADDOPPIO TRATTA APICE - ORSARA
II LOTTO FUNZIONALE HIRPINIA - ORSARA

VIABILITA'

IV01-CAVALCAVIA PROVVISORIO
VIABILITÀ PROVVISORIA DI ACCESSO AL CANTIERE
Sezioni trasversali - Tav. 2

APPALTATORE	DIRETTORE DELLA PROGETTAZIONE	PROGETTISTA
Consorzio HIRPINIA - ORSARA AV Il Direttore Tecnico Ing. P. M. Gianvecchio 08/06/2022	Il Responsabile integrazione fra le varie prestazioni specialistiche Ing. G. Cassani	NET ENGINEERING Ing. R. Zanon

COMMESSA	LOTTO	FASE	ENTE	TIPO DOC.	OPERA/DISCIPLINA	PROGR.	REV.	SCALA:
IF3A	02	E	ZZ	W9	IV0101	002	B	1:200

Rev.	Descrizione	Redatto	Data	Verificato	Data	Approvato	Data	Autorizzato Data
A	C 08.00 - Emissione 180gg	A. Celsi	08/02/2022	F. Cervellin	08/02/2022	C. Zecchin	08/02/2022	Ing. R. Zanon 08/06/2022
B	C 08.01 - A valle del contraddittorio	A. Celsi	08/06/2022	F. Cervellin	08/06/2022	C. Zecchin	08/06/2022	

File: IF3A02EZZW9IV0101002B.dwg

n.Elab.: