NV01 - SLARGO N° 2 - SEZIONI TRASVERSALI - Tav. 3/3 - Scala 1:200

SCAVI E BONIFICHE	
SCOTICO	0,74 m^2
ANTICAPILLARE	0,30 m^2
BONIFICA	0,74 m^2
GEOTESSUTO	2,50 m
DEMOLIZIONE	0,37 m^2
RILEVATI	
INERBIMENTO	0,38 m
TERRENO VEGETALE	0,08 m^2
SOVRASTRUTTURA STRADALE	
STRATO DI USURA	5,25 m
STRATO DI BINDER	5,25 m
MISTO GRANULARE	0,12 m^2

SEZIONE N.: NV01_22
QT. PROGETTO: 571,210
DIST.PROG.: 463,430
DIST.PREC.: 194,290
DIST.SUCC.: 4,999

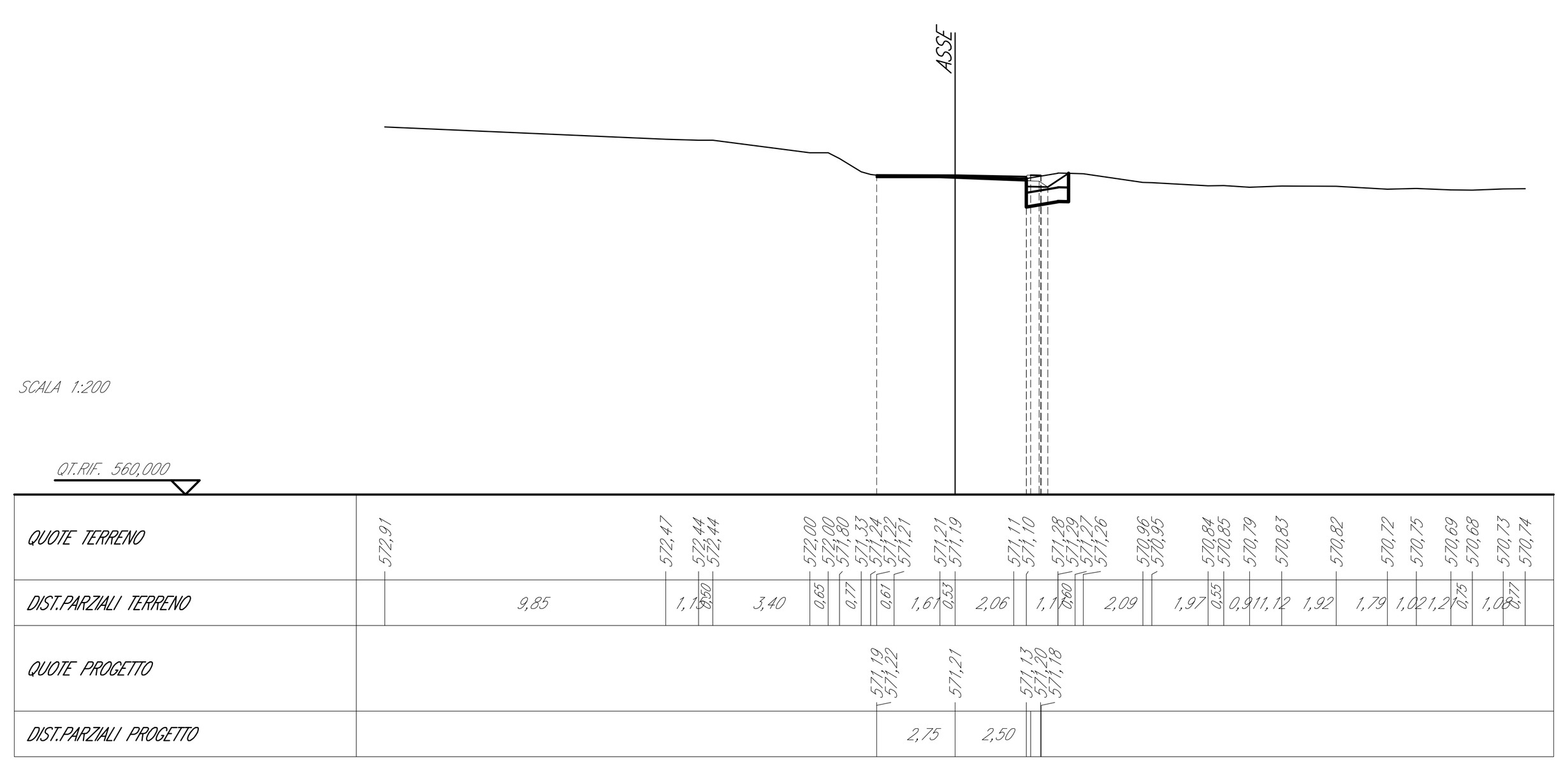

SCAVI E BONIFICHE	
SCOTICO	0,88 m^2
ANTICAPILLARE	0,35 m^2
BONIFICA	0,88 m^2
GEOTESSUTO	2,79 m
DEMOLIZIONE	0,36 m^2
RILEVATI	
INERBIMENTO	0,92 m
TERRENO VEGETALE	0,18 m^2
SOVRASTRUTTURA STRADALE	
STRATO DI USURA	5,17 m
STRATO DI BINDER	5,17 m
MISTO GRANULARE	0,22 m^2

SEZIONE N.: NV01_23
QT. PROGETTO: 571,926
DIST.PROG.: 468,429
DIST.PREC.: 4,999
DIST.SUCC.: 4,981

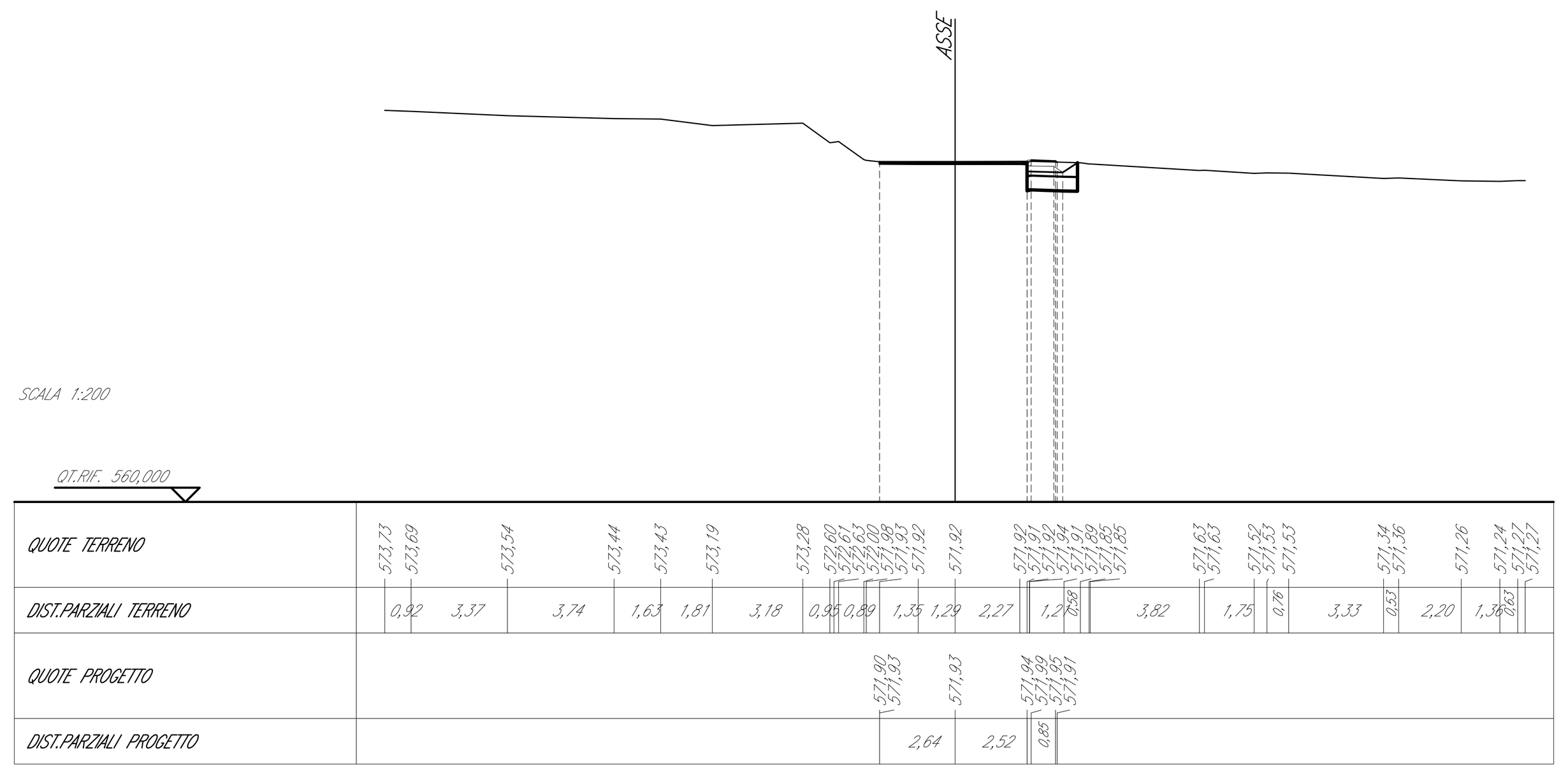

SCAVI E BONIFICHE	
STERRO	0,03 m^2
SCOTICO	1,29 m^2
BONIFICA	1,29 m^2
DEMOLIZIONE	0,35 m^2
RILEVATI	
INERBIMENTO	1,05 m
TERRENO VEGETALE	0,21 m^2
SOVRASTRUTTURA STRADALE	
STRATO DI USURA	6,00 m
STRATO DI BINDER	6,00 m
STRATO DI BASE	0,93 m
MISTO GRANULARE	0,41 m^2

SEZIONE N.: NV01_24
QT. PROGETTO: 572,640
DIST.PROG.: 473,410
DIST.PREC.: 4,981
DIST.SUCC.: 14,997

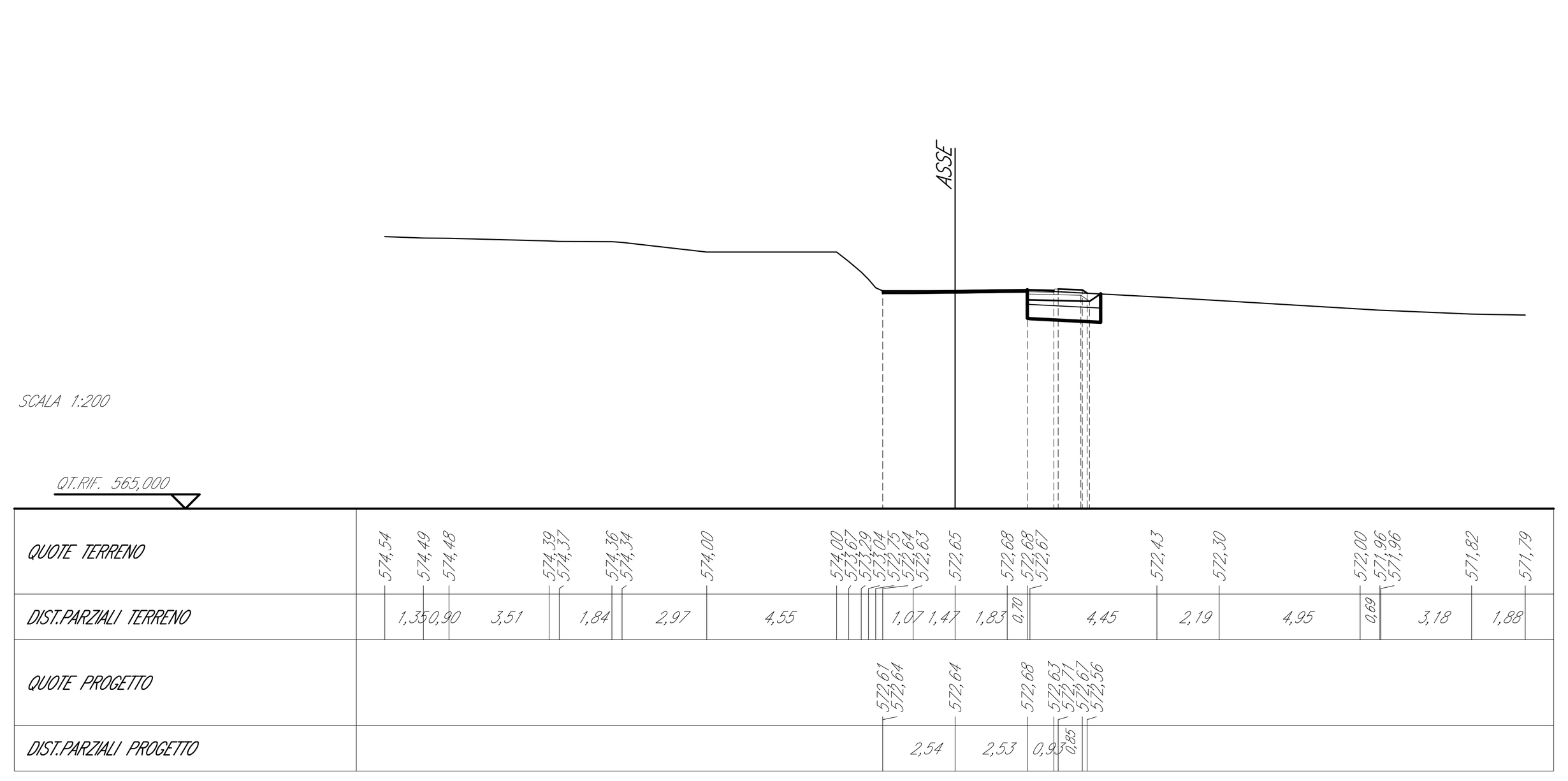

SCAVI E BONIFICHE	
SCOTICO	1,40 m^2
ANTICAPILLARE	0,75 m^2
BONIFICA	1,40 m^2
GEOTESSUTO	3,82 m
DEMOLIZIONE	0,33 m^2
RILEVATI	
INERBIMENTO	1,27 m
TERRENO VEGETALE	0,24 m^2
SOVRASTRUTTURA STRADALE	
STRATO DI USURA	6,00 m
STRATO DI BINDER	6,00 m
STRATO DI BASE	1,32 m
MISTO GRANULARE	0,48 m^2

SEZIONE N.: NV01_25
QT. PROGETTO: 574,779
DIST.PROG.: 488,407
DIST.PREC.: 14,997
DIST.SUCC.: 5,030

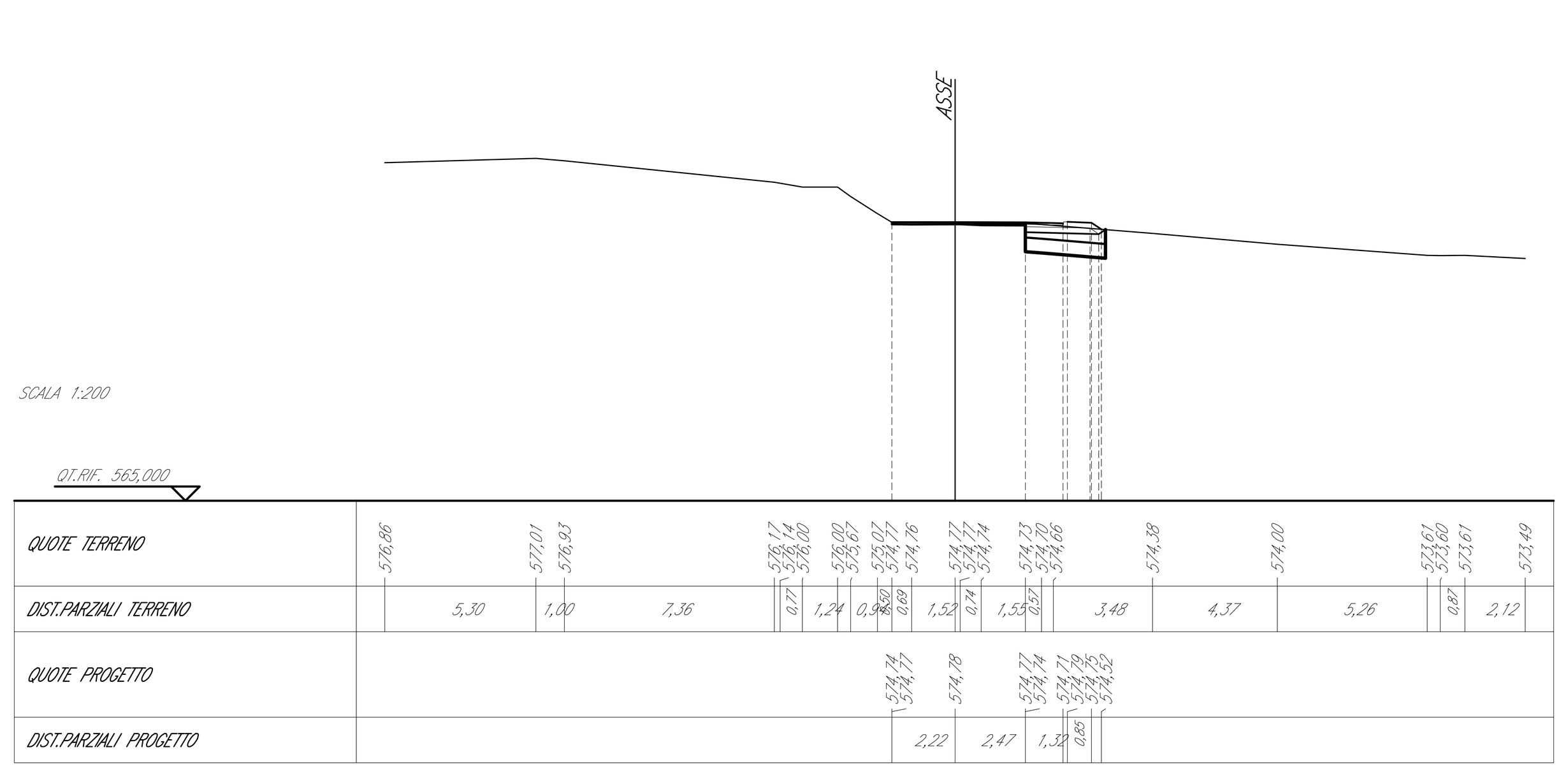

SCAVI E BONIFICHE	
STERRO	0,00 m^2
SCOTICO	0,76 m^2
BONIFICA	0,76 m^2
DEMOLIZIONE	0,32 m^2
RILEVATI	
RILEVATO	0,00 m^2
INERBIMENTO	1,22 m
TERRENO VEGETALE	0,24 m^2
SOVRASTRUTTURA STRADALE	
STRATO DI USURA	4,55 m
STRATO DI BINDER	4,55 m
MISTO GRANULARE	0,22 m^2

SEZIONE N.: NV01_26
QT. PROGETTO: 575,468
DIST.PROG.: 493,437
DIST.PREC.: 5,030
DIST.SUCC.: 4,998

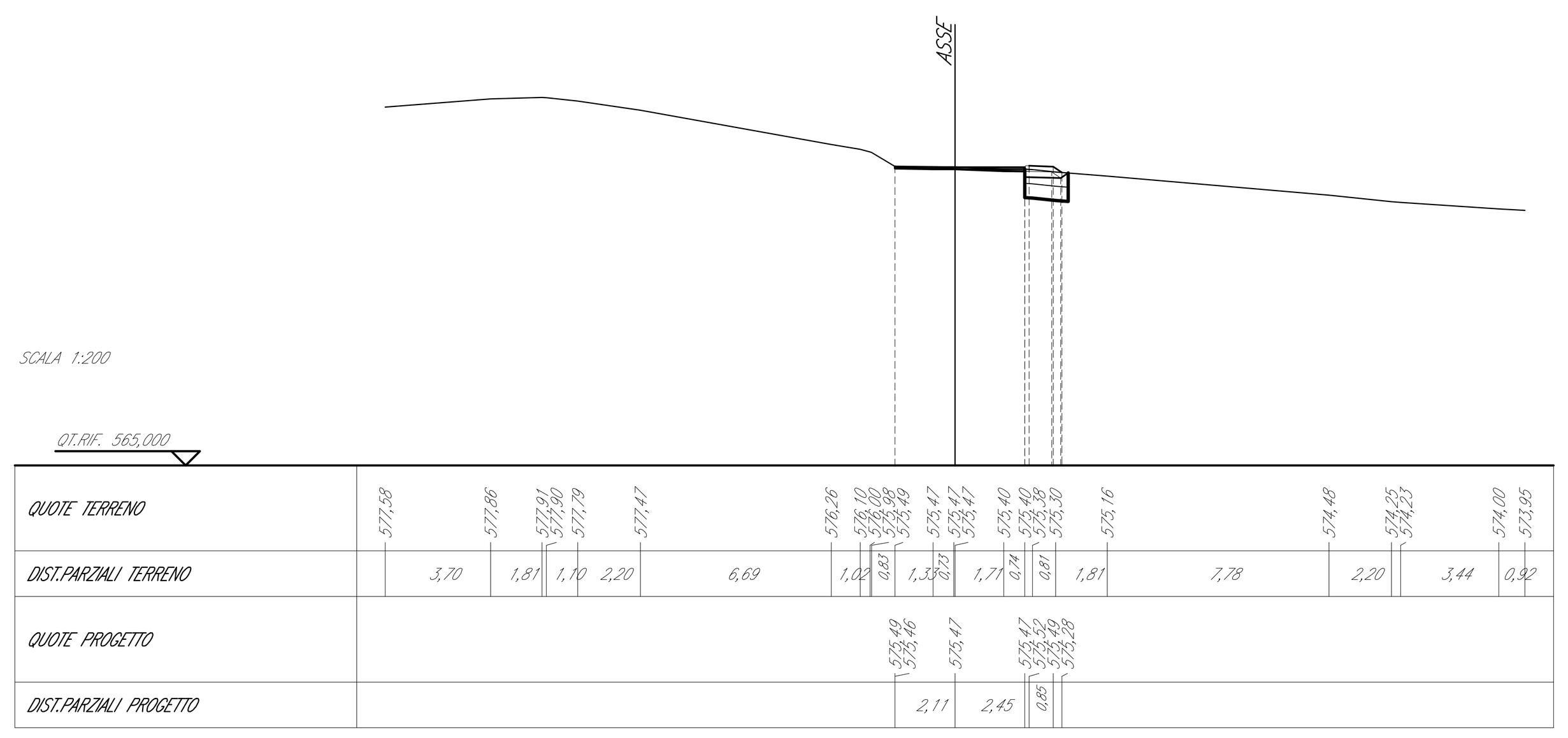

SCAVI E BONIFICHE	
STERRO	0,01 m^2
SCOTICO	0,49 m^2
BONIFICA	0,49 m^2
DEMOLIZIONE	0,32 m^2
RILEVATI	
INERBIMENTO	0,76 m
TERRENO VEGETALE	0,14 m^2
SOVRASTRUTTURA STRADALE	
STRATO DI USURA	4,56 m
STRATO DI BINDER	4,56 m
MISTO GRANULARE	0,12 m^2

SEZIONE N.: NV01_27
QT. PROGETTO: 576,152
DIST.PROG.: 498,435
DIST.PREC.: 4,998
DIST.SUCC.: 338,505

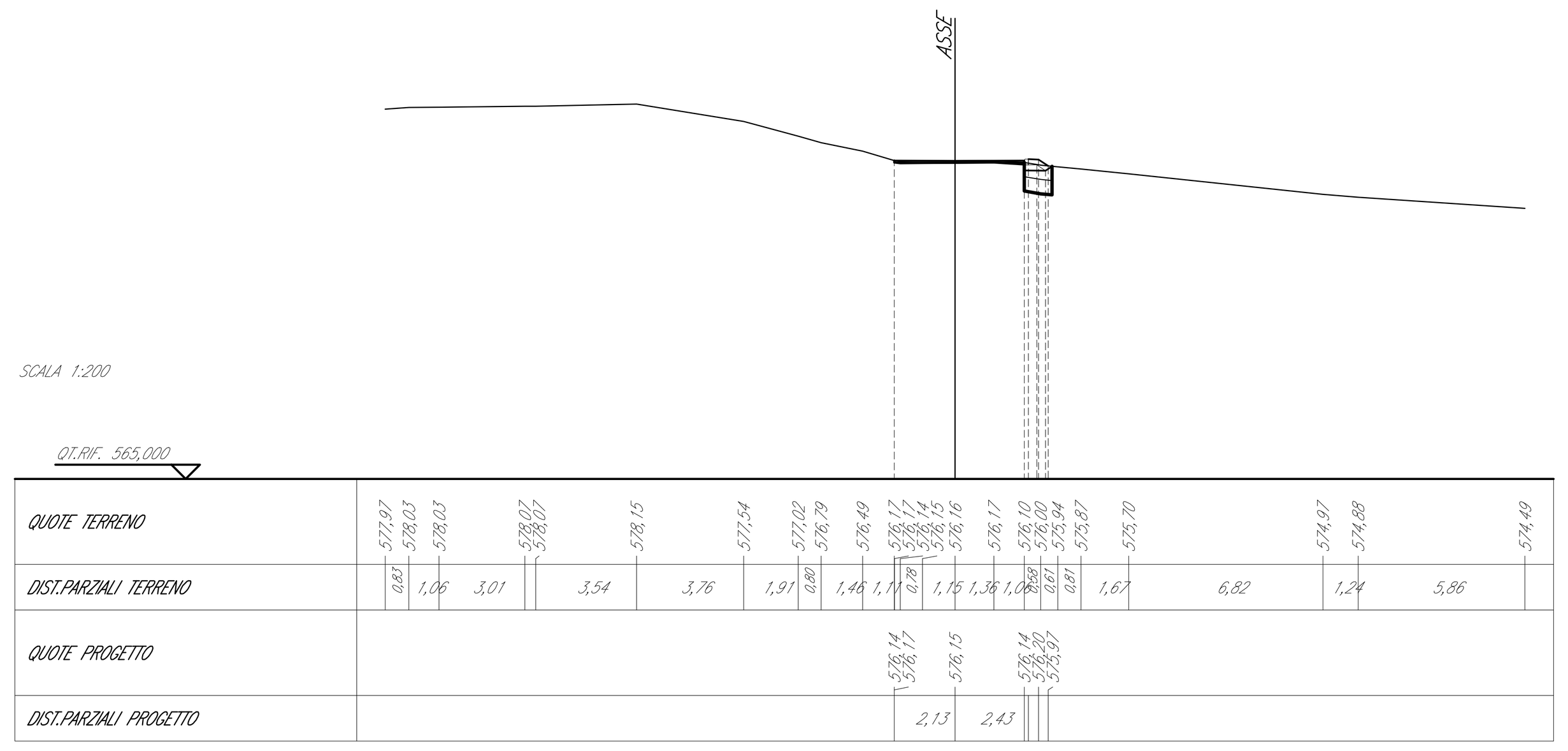

NV01 - SLARGO N° 3 - SEZIONI TRASVERSALI - Tav. 3/3 - Scala 1:200

SCAVI E BONIFICHE	
STERRO	0,04 m^2
SCOTICO	0,49 m^2
ANTICAPILLARE	0,22 m^2
BONIFICA	0,49 m^2
GEOTESSUTO	2,01 m
DEMOLIZIONE	0,42 m^2
RILEVATI	
RILEVATO	0,01 m^2
INERBIMENTO	0,68 m
TERRENO VEGETALE	0,13 m^2
SOVRASTRUTTURA STRADALE	
STRATO DI USURA	6,04 m
STRATO DI BINDER	6,04 m
MISTO GRANULARE	0,12 m^2

SEZIONE N.: NV01_28
QT. PROGETTO: 621,961
DIST.PROG.: 836,940
DIST.PREC.: 338,505
DIST.SUCC.: 4,992

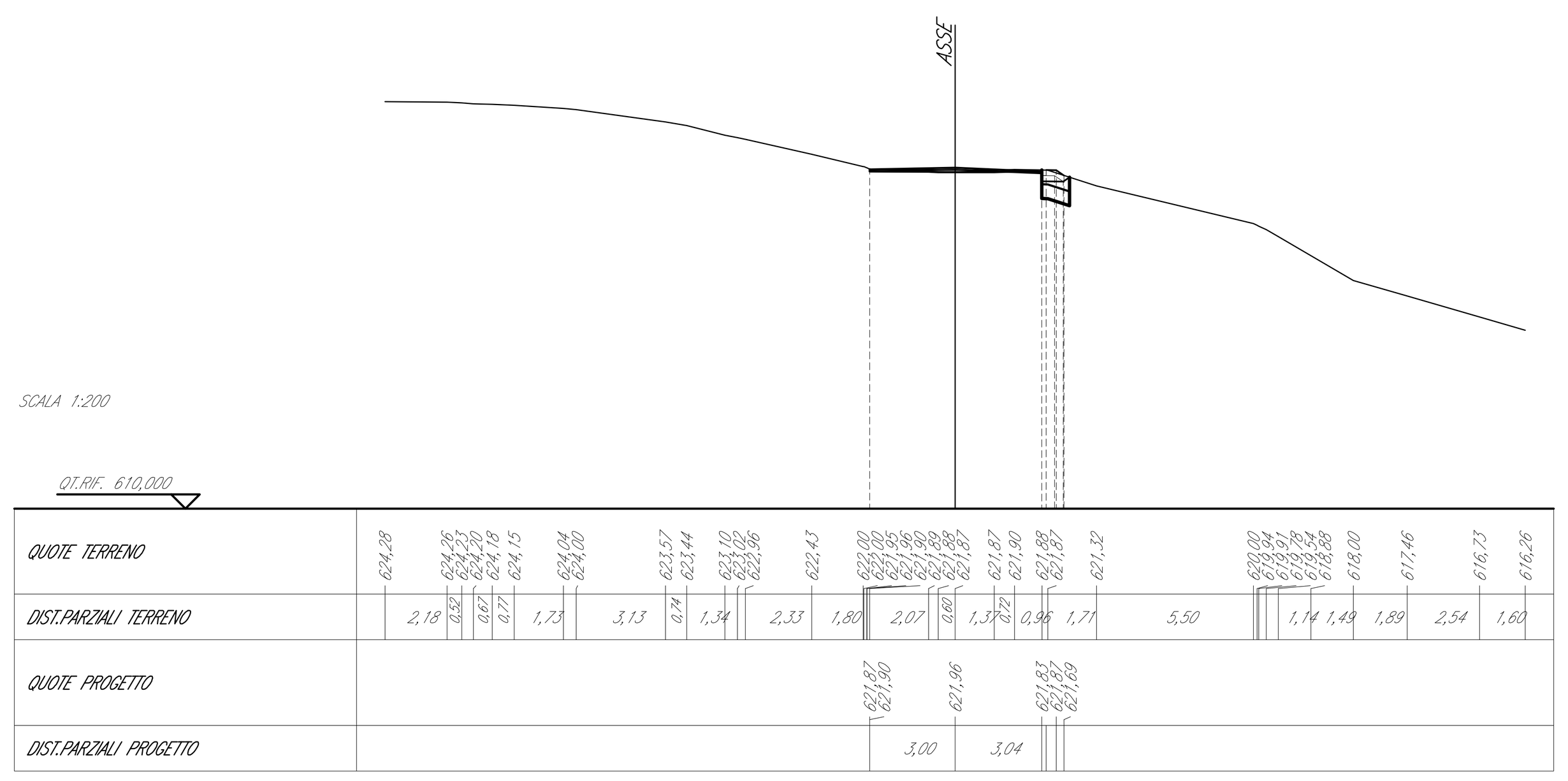

SCAVI E BONIFICHE	
STERRO	0,00 m^2
SCOTICO	0,69 m^2
ANTICAPILLARE	0,46 m^2
BONIFICA	0,69 m^2
GEOTESSUTO	2,45 m
DEMOLIZIONE	0,41 m^2
RILEVATI	
RILEVATO	0,01 m^2
INERBIMENTO	1,99 m
TERRENO VEGETALE	0,32 m^2
SOVRASTRUTTURA STRADALE	
STRATO DI USURA	5,83 m
STRATO DI BINDER	5,83 m
MISTO GRANULARE	0,22 m^2

SEZIONE N.: NV01_29
QT. PROGETTO: 622,524
DIST.PROG.: 841,932
DIST.PREC.: 4,992
DIST.SUCC.: 4,997

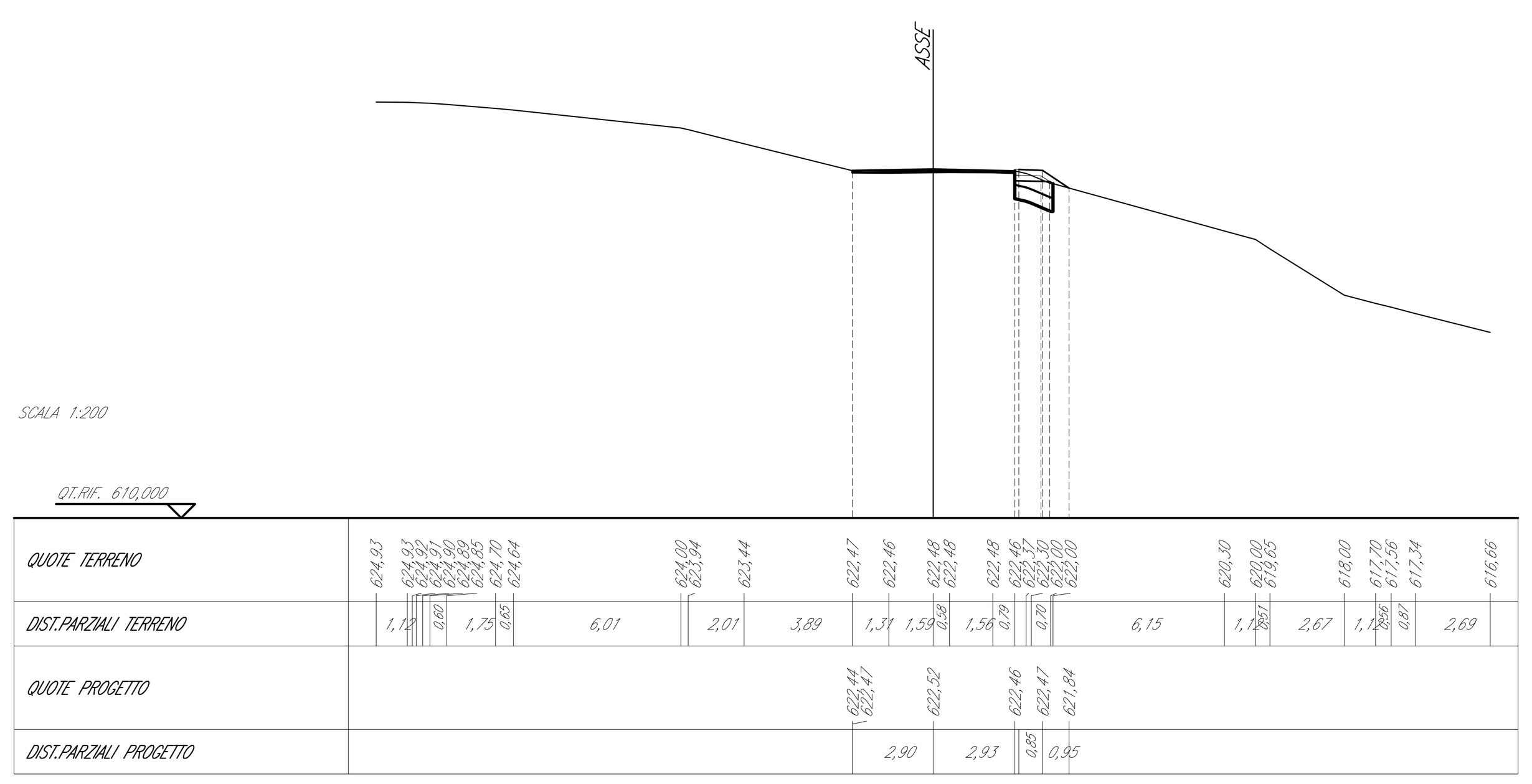

SCAVI E BONIFICHE	
STERRO	0,00 m^2
SCOTICO	1,42 m^2
ANTICAPILLARE	1,25 m^2
BONIFICA	1,42 m^2
GEOTESSUTO	4,07 m
DEMOLIZIONE	0,39 m^2
RILEVATI	
RILEVATO	0,30 m^2
INERBIMENTO	3,45 m
TERRENO VEGETALE	0,58 m^2
SOVRASTRUTTURA STRADALE	
STRATO DI USURA	6,00 m
STRATO DI BINDER	6,00 m
STRATO DI BASE	0,39 m
MISTO GRANULARE	0,30 m^2

SEZIONE N.: NV01_30
QT. PROGETTO: 623,088
DIST.PROG.: 846,929
DIST.PREC.: 4,997
DIST.SUCC.: 15,000

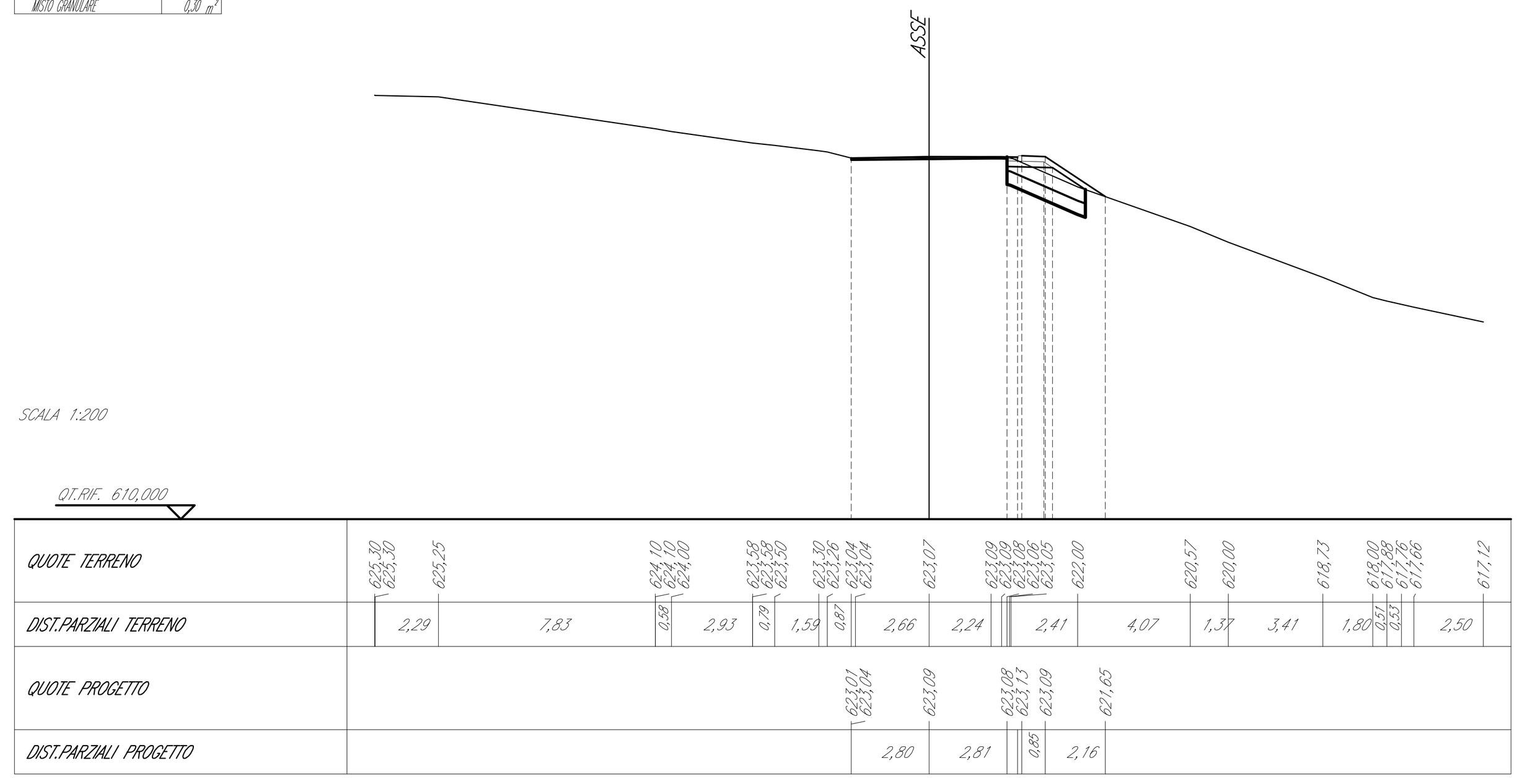

SCAVI E BONIFICHE	
STERRO	0,05 m^2
SCOTICO	1,48 m^2
BONIFICA	1,48 m^2
DEMOLIZIONE	0,37 m^2
RILEVATI	
RILEVATO	0,26 m^2
INERBIMENTO	3,35 m
TERRENO VEGETALE	0,55 m^2
SOVRASTRUTTURA STRADALE	
STRATO DI USURA	6,00 m
STRATO DI BINDER	6,00 m
STRATO DI BASE	0,68 m
MISTO GRANULARE	0,36 m^2

SEZIONE N.: NV01_31
QT. PROGETTO: 624,702
DIST.PROG.: 861,928
DIST.PREC.: 15,000
DIST.SUCC.: 5,011

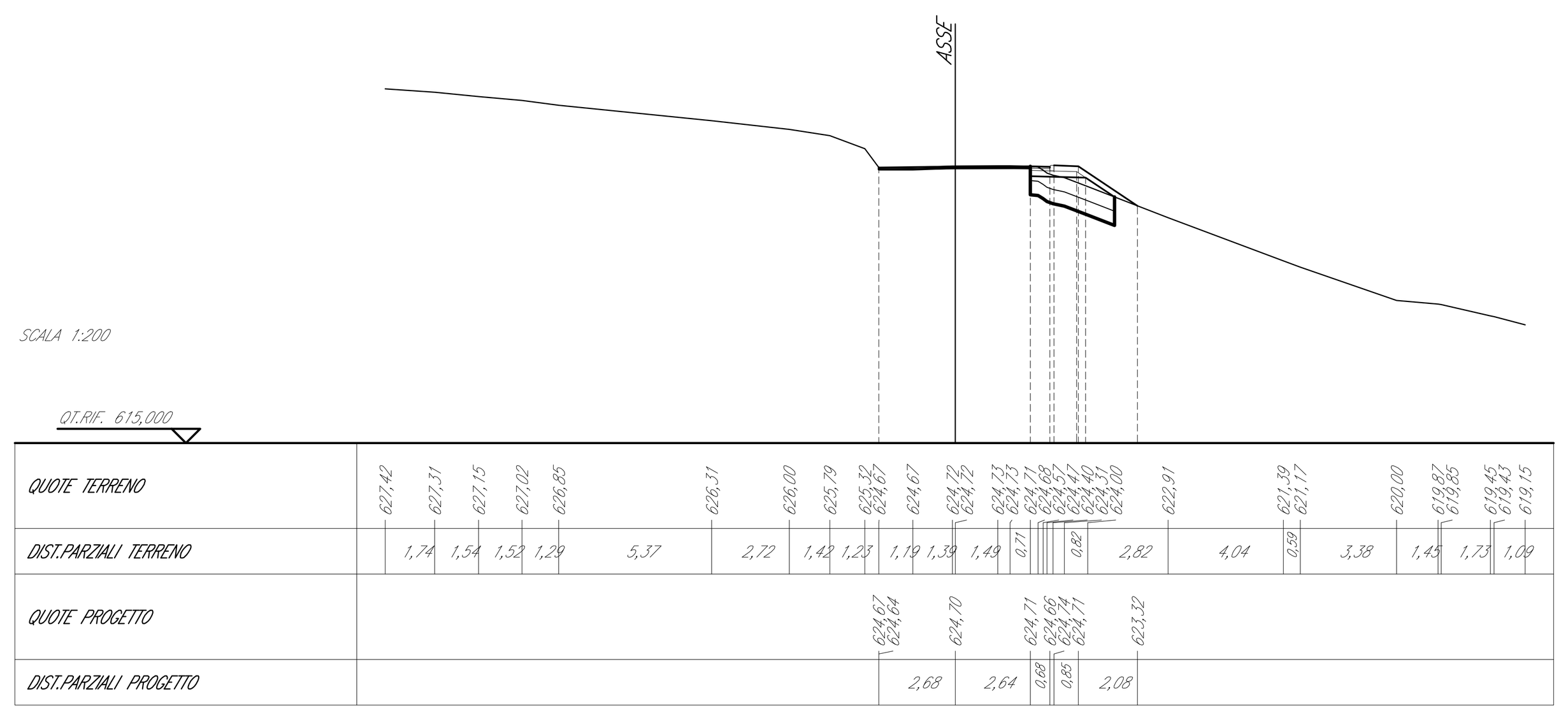

SCAVI E BONIFICHE	
STERRO	0,05 m^2
SCOTICO	0,64 m^2
BONIFICA	0,64 m^2
DEMOLIZIONE	0,36 m^2
RILEVATI	
INERBIMENTO	1,81 m
TERRENO VEGETALE	0,28 m^2
SOVRASTRUTTURA STRADALE	
STRATO DI USURA	5,19 m
STRATO DI BINDER	5,19 m
MISTO GRANULARE	0,22 m^2

SEZIONE N.: NV01_32
QT. PROGETTO: 625,224
DIST.PROG.: 866,939
DIST.PREC.: 5,011
DIST.SUCC.: 4,931

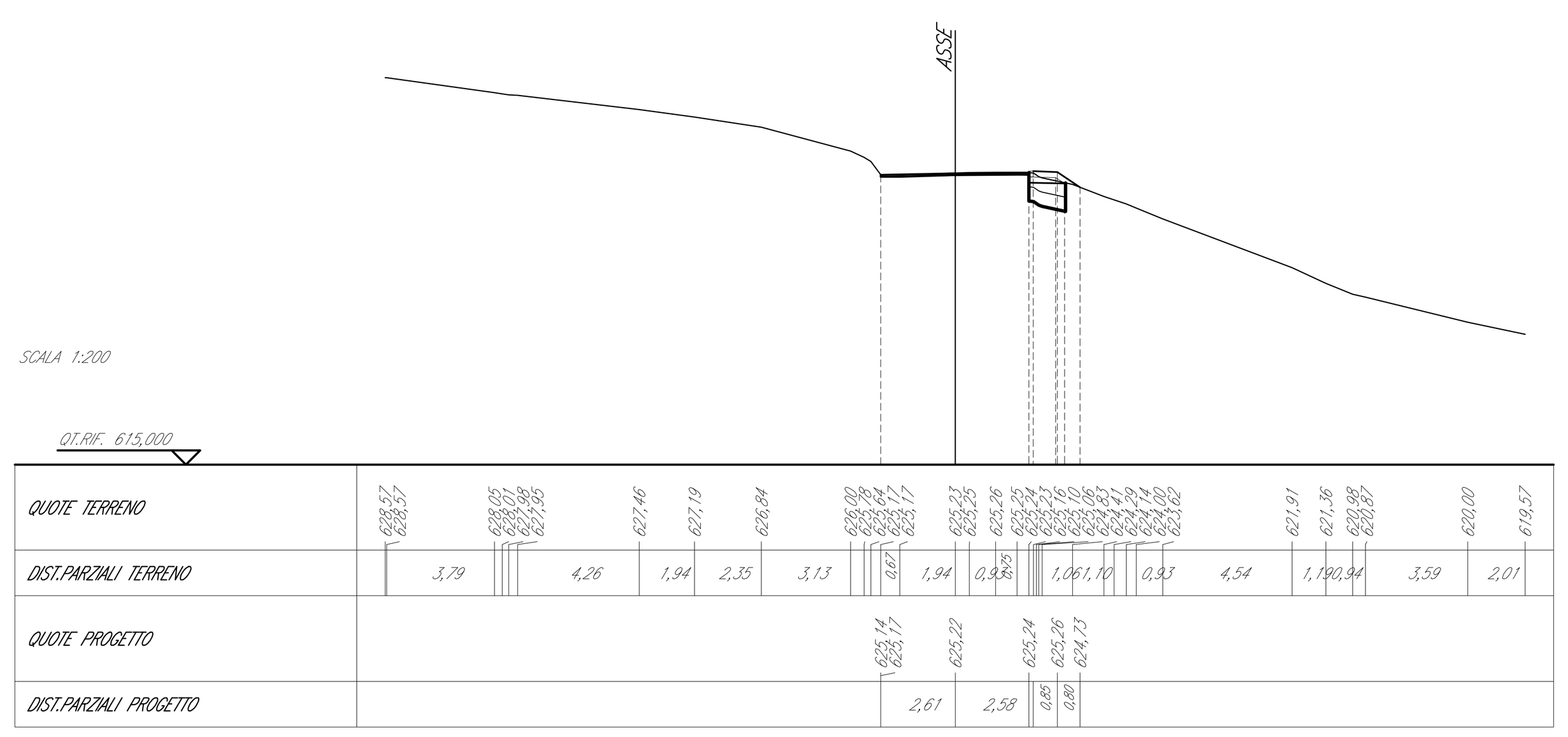

SCAVI E BONIFICHE	
STERRO	0,03 m^2
SCOTICO	0,47 m^2
BONIFICA	0,47 m^2
DEMOLIZIONE	0,36 m^2
RILEVATI	
INERBIMENTO	0,79 m
TERRENO VEGETALE	0,14 m^2
SOVRASTRUTTURA STRADALE	
STRATO DI USURA	5,08 m
STRATO DI BINDER	5,07 m
MISTO GRANULARE	0,12 m^2

SEZIONE N.: NV01_33
QT. PROGETTO: 625,738
DIST.PROG.: 871,870
DIST.PREC.: 4,931
DIST.SUCC.: 254,867

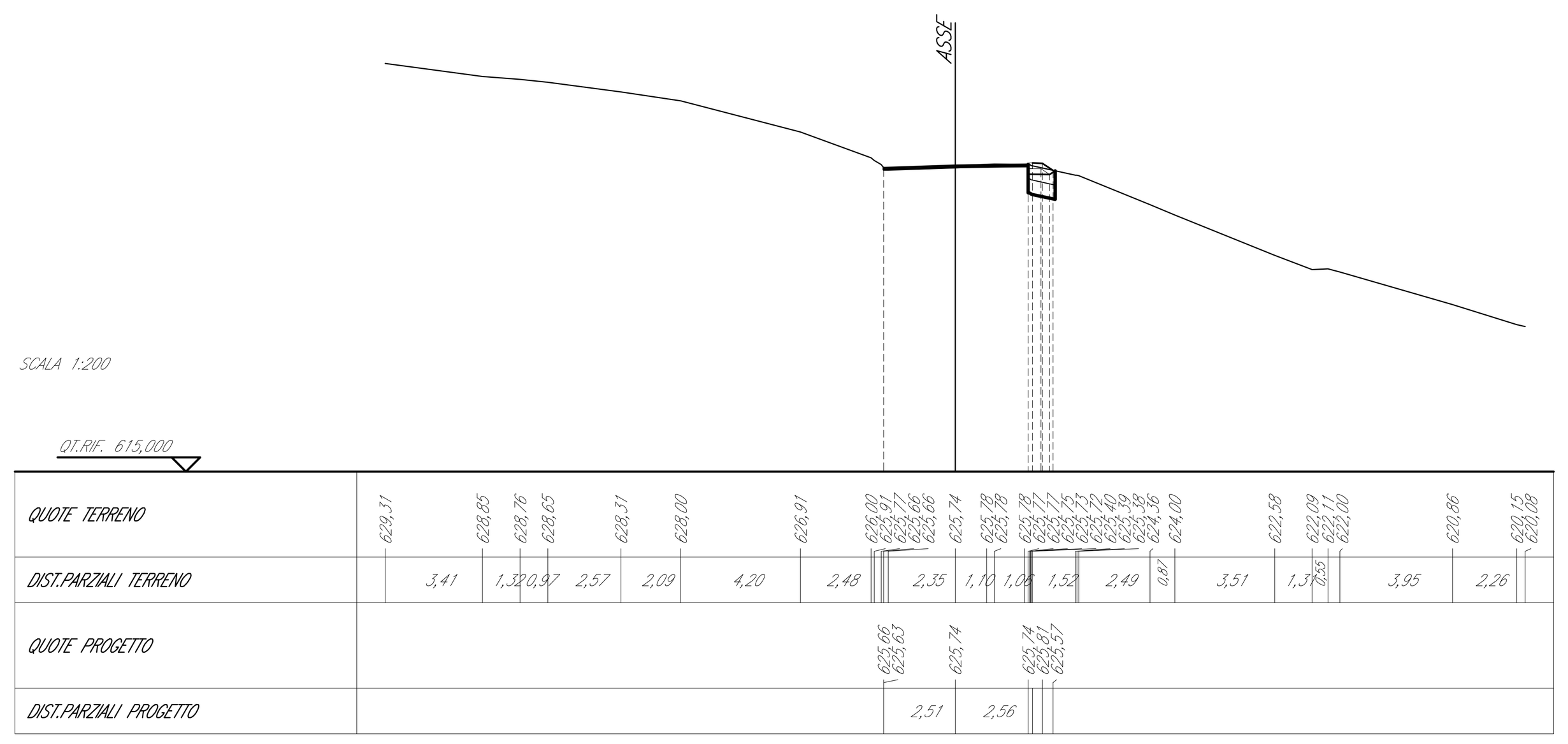

COMMITTENTE:
RFI RETE FERROVIARIA ITALIANA
GRUPPO FERROVIE DELLO STATO ITALIANE

DIREZIONE LAVORI:
ITALFERR
GRUPPO FERROVIE DELLO STATO ITALIANE

APPALTATORE:
CONSORZIO: HIRPINIA - ORSARA AV
SOCI: webuild Italia, PIZZAROTTI SINCE 1910

PROGETTAZIONE:
MANDATARIA: ROCKSOIL S.p.A.
MANDANTI: NET ENGINEERING, PINI ITALIA, GCF, ELETTRI-FER

PROGETTO ESECUTIVO

ITINERARIO NAPOLI - BARI
RADDOPPIO TRATTA APICE - ORSARA
II LOTTO FUNZIONALE HIRPINIA - ORSARA
VIABILITA'
NV01 - ACCESSO A SSE, CENTRALE VENTILAZIONE E LUOGO SICURO
NV01 - UBICAZIONE SLARGHI SU VIABILITA' ESISTENTE
Sezioni trasversali - Tav. 3/3

APPALTATORE	DIRETTORE DELLA PROGETTAZIONE	PROGETTISTA
Consorzio HIRPINIA - ORSARA AV Il Direttore Tecnico Ing. P. M. Gianvecchio 08/02/2022	Il Responsabile integrazione fra le varie prestazioni specialistiche Ing. G. Cassani	NET ENGINEERING Ing. T. Finocchietti

COMMESSA	LOTTO	FASE	ENTE	TIPO DOC.	OPERA/DISCIPLINA	PROGR.	REV.	SCALA:
IF3A	02	E	ZZ	W9	NV0100	003	A	1:200

Rev.	Descrizione	Redatto	Data	Verificato	Data	Approvato	Data	Autorizzato Data
A	C 08.00 - Emissione 180gg	F. Cervellin	08/02/2022	Q.T. Thai Huynh	08/02/2022	T. Finocchietti	08/02/2022	Ing. T. Finocchietti 08/02/2022

File: IF3A02EZZW9NV0100003A.dwg | n.Elab.: 0