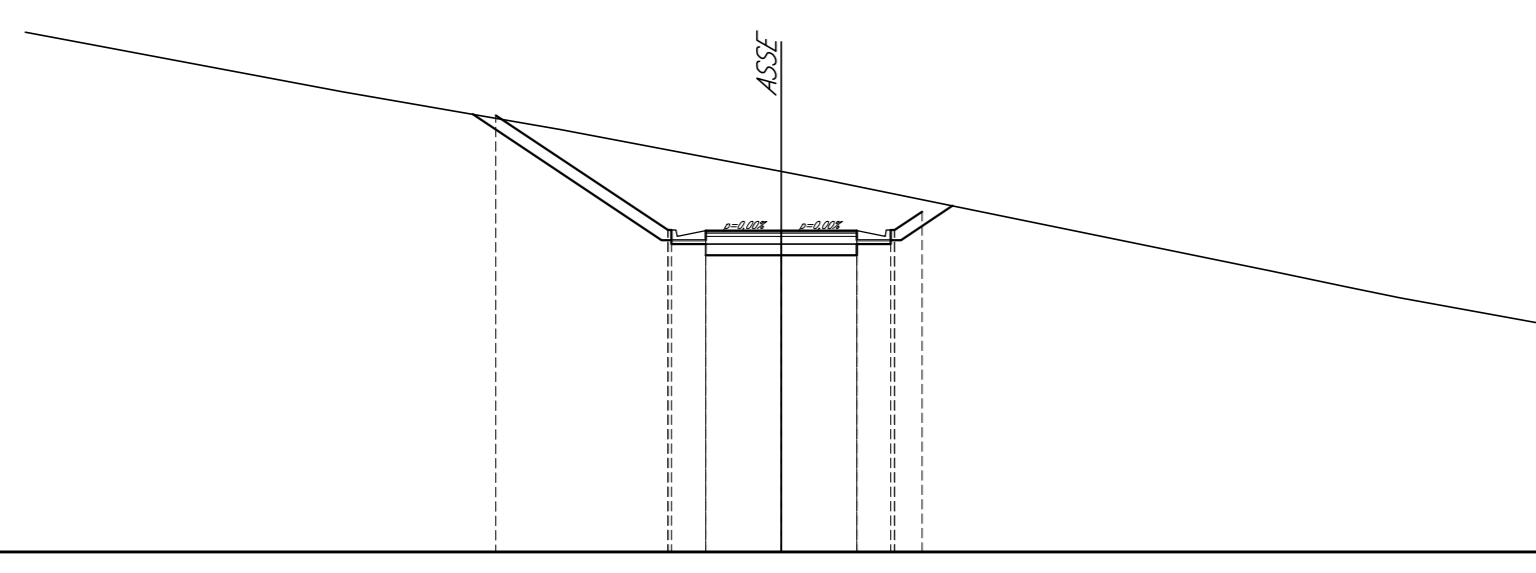


STAT. INIZIALE	100.00
STAT. FINALE	100.00
STAT. INIZIALE	100.00
STAT. FINALE	100.00
STAT. INIZIALE	100.00
STAT. FINALE	100.00
STAT. INIZIALE	100.00
STAT. FINALE	100.00
STAT. INIZIALE	100.00
STAT. FINALE	100.00

SEZIONE N. NV01-2.1
 OT. PROGETTO: 558.000
 DIST. PAVI: 0.000
 DIST. S.C.C.: 0.000

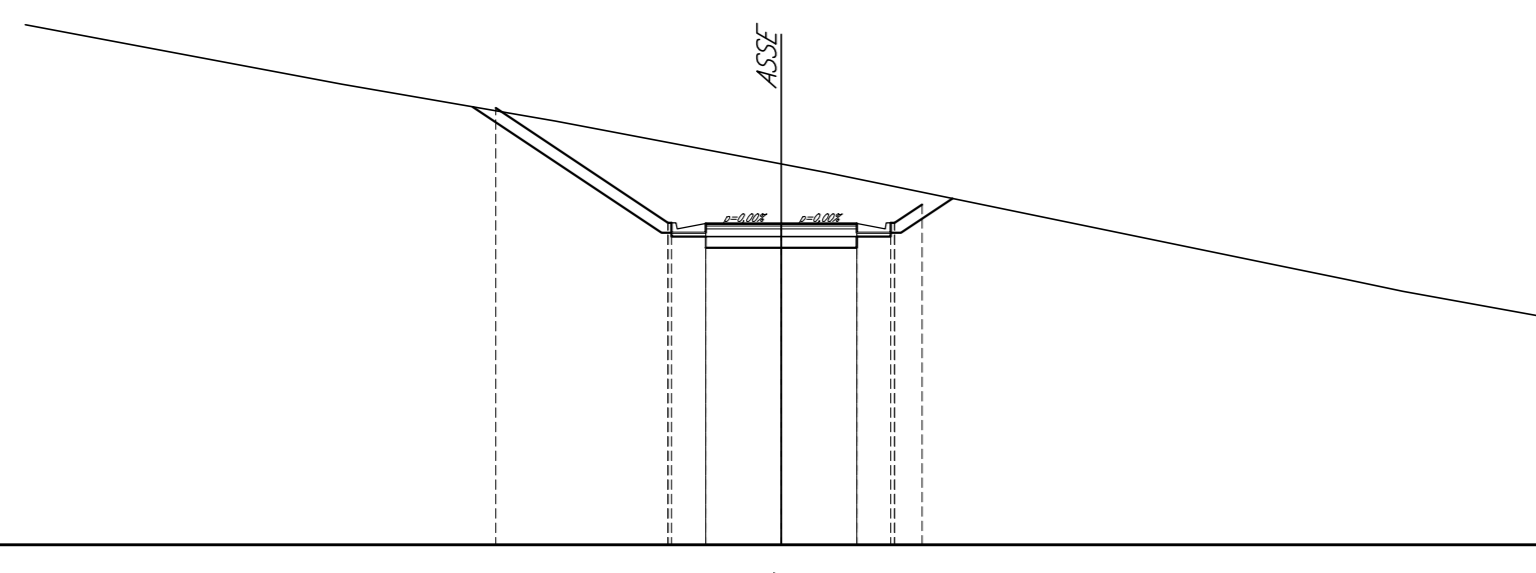


SCALA 1:200

QUOTE TERRENO	558.70	558.40	558.10	557.80	557.50	557.20	556.90	556.60	556.30	556.00
DISTANZIAMI TERRENO	1.90	6.40	5.70	5.80	1.10	11.80	2.01	1.48	1.67	
QUOTE PROGETTO			558.50	558.20	557.90	557.60	557.30	557.00	556.70	556.40
DISTANZIAMI PROGETTO			4.55	0.87	2.00	2.00	0.80			

STAT. INIZIALE	100.00
STAT. FINALE	100.00
STAT. INIZIALE	100.00
STAT. FINALE	100.00
STAT. INIZIALE	100.00
STAT. FINALE	100.00
STAT. INIZIALE	100.00
STAT. FINALE	100.00
STAT. INIZIALE	100.00
STAT. FINALE	100.00

SEZIONE N. NV01-2.2
 OT. PROGETTO: 558.000
 DIST. PAVI: 0.000
 DIST. S.C.C.: 0.000

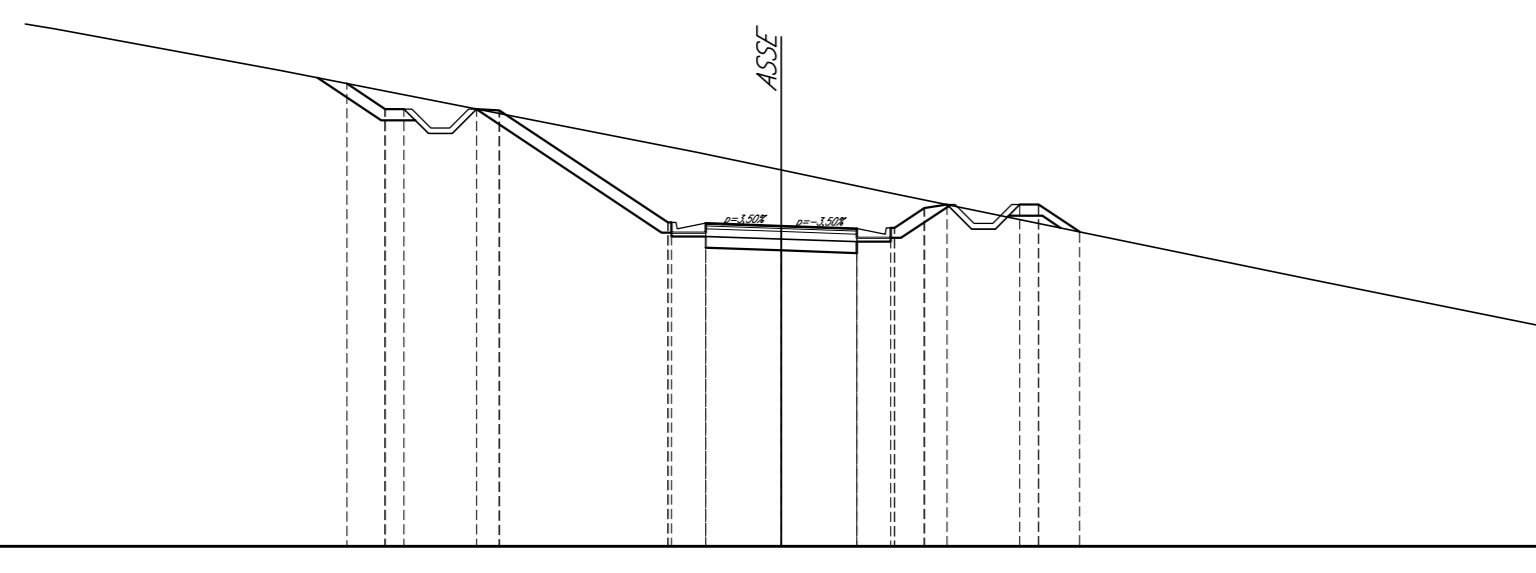


SCALA 1:200

QUOTE TERRENO	558.70	558.40	558.10	557.80	557.50	557.20	556.90	556.60	556.30	556.00
DISTANZIAMI TERRENO	2.00	6.90	5.64	5.80	1.30	11.64	2.10	1.44	1.50	
QUOTE PROGETTO			558.50	558.20	557.90	557.60	557.30	557.00	556.70	556.40
DISTANZIAMI PROGETTO			4.55	0.87	2.00	2.00	0.80			

STAT. INIZIALE	100.00
STAT. FINALE	100.00
STAT. INIZIALE	100.00
STAT. FINALE	100.00
STAT. INIZIALE	100.00
STAT. FINALE	100.00
STAT. INIZIALE	100.00
STAT. FINALE	100.00
STAT. INIZIALE	100.00
STAT. FINALE	100.00

SEZIONE N. NV01-2.3
 OT. PROGETTO: 558.000
 DIST. PAVI: 0.000
 DIST. S.C.C.: 0.000

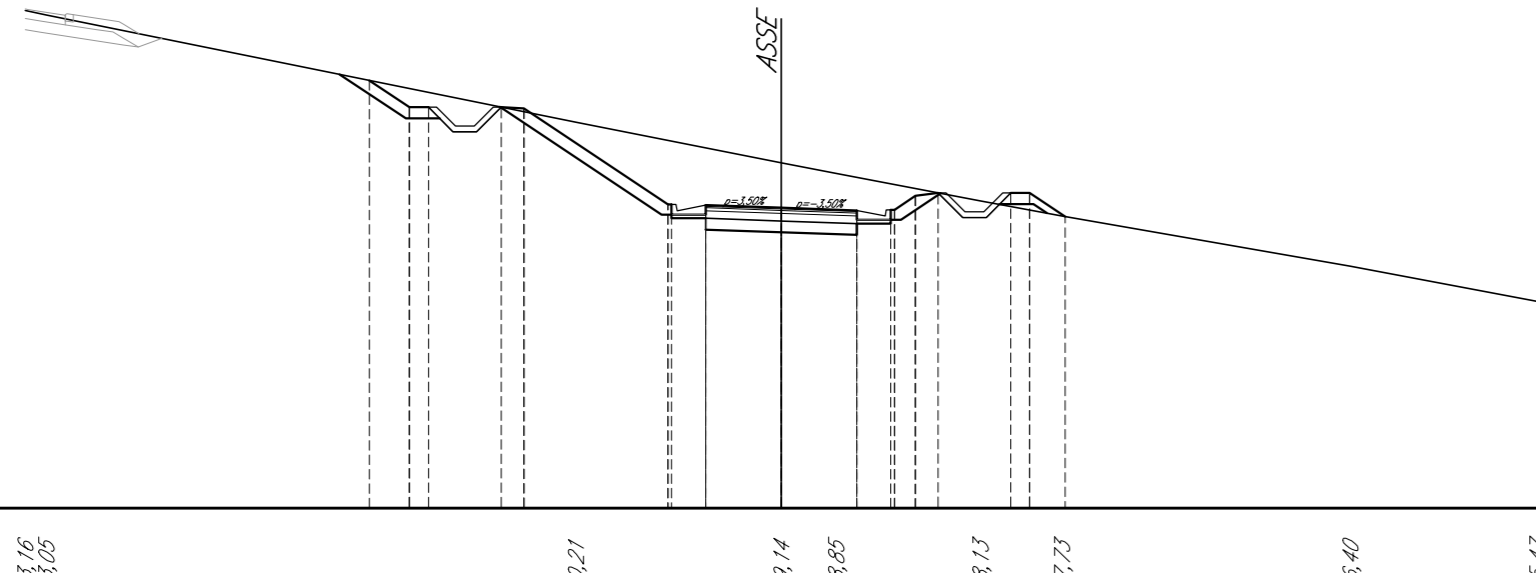


SCALA 1:200

QUOTE TERRENO	558.70	558.40	558.10	557.80	557.50	557.20	556.90	556.60	556.30	556.00
DISTANZIAMI TERRENO	2.77	5.97		11.03	2.20	2.81		11.18		6.03
QUOTE PROGETTO			558.50	558.20	557.90	557.60	557.30	557.00	556.70	556.40
DISTANZIAMI PROGETTO			1.80	1.80	1.80	1.80	1.80	1.80	1.80	1.80

STAT. INIZIALE	100.00
STAT. FINALE	100.00
STAT. INIZIALE	100.00
STAT. FINALE	100.00
STAT. INIZIALE	100.00
STAT. FINALE	100.00
STAT. INIZIALE	100.00
STAT. FINALE	100.00
STAT. INIZIALE	100.00
STAT. FINALE	100.00

SEZIONE N. NV01-2.4
 OT. PROGETTO: 558.000
 DIST. PAVI: 0.000
 DIST. S.C.C.: 0.000

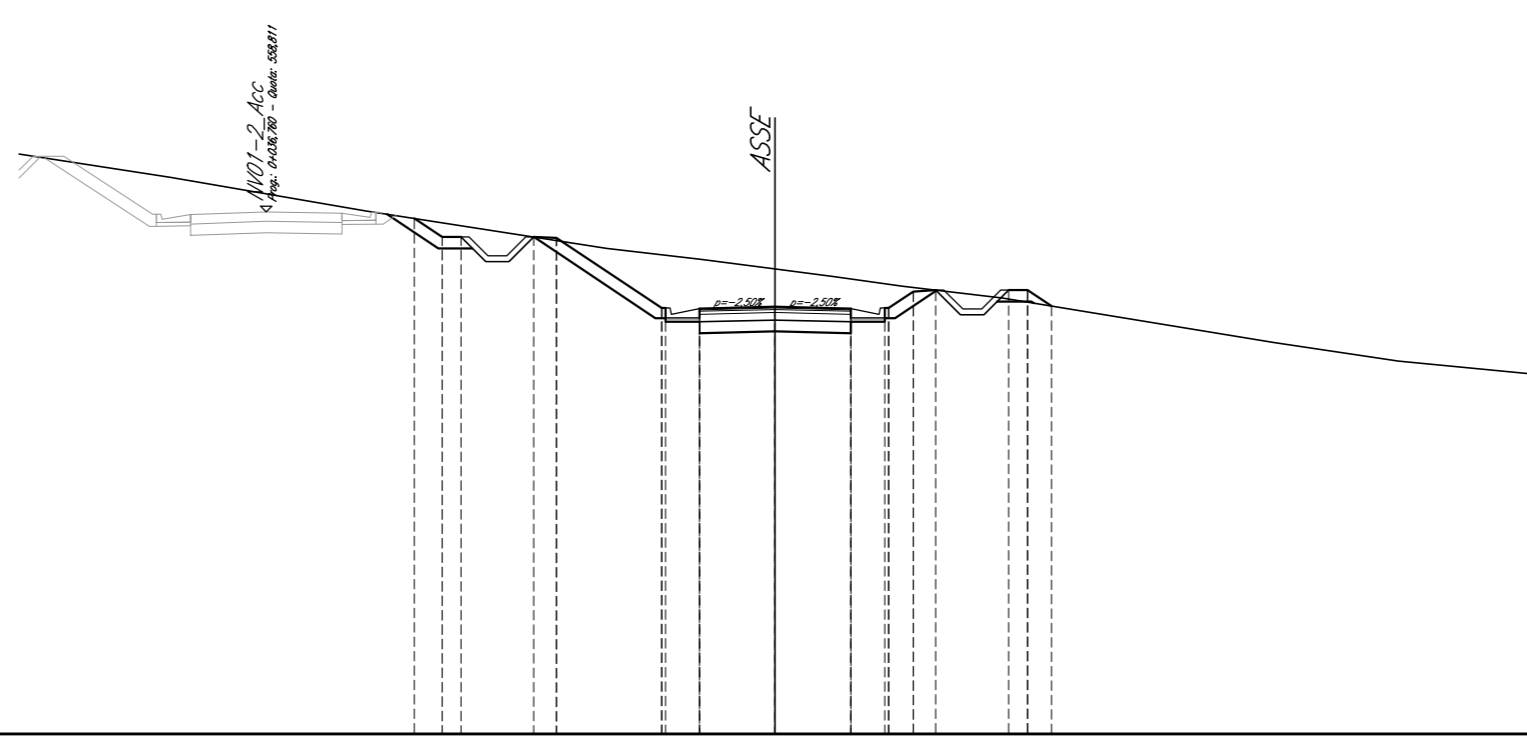


SCALA 1:200

QUOTE TERRENO	558.70	558.40	558.10	557.80	557.50	557.20	556.90	556.60	556.30	556.00
DISTANZIAMI TERRENO			14.01		5.44	1.44	3.80	2.10	7.63	4.85
QUOTE PROGETTO			558.50	558.20	557.90	557.60	557.30	557.00	556.70	556.40
DISTANZIAMI PROGETTO			1.80	1.80	1.80	1.80	1.80	1.80	1.80	1.80

STAT. INIZIALE	100.00
STAT. FINALE	100.00
STAT. INIZIALE	100.00
STAT. FINALE	100.00
STAT. INIZIALE	100.00
STAT. FINALE	100.00
STAT. INIZIALE	100.00
STAT. FINALE	100.00
STAT. INIZIALE	100.00
STAT. FINALE	100.00

SEZIONE N. NV01-2.5
 OT. PROGETTO: 558.000
 DIST. PAVI: 0.000
 DIST. S.C.C.: 0.000

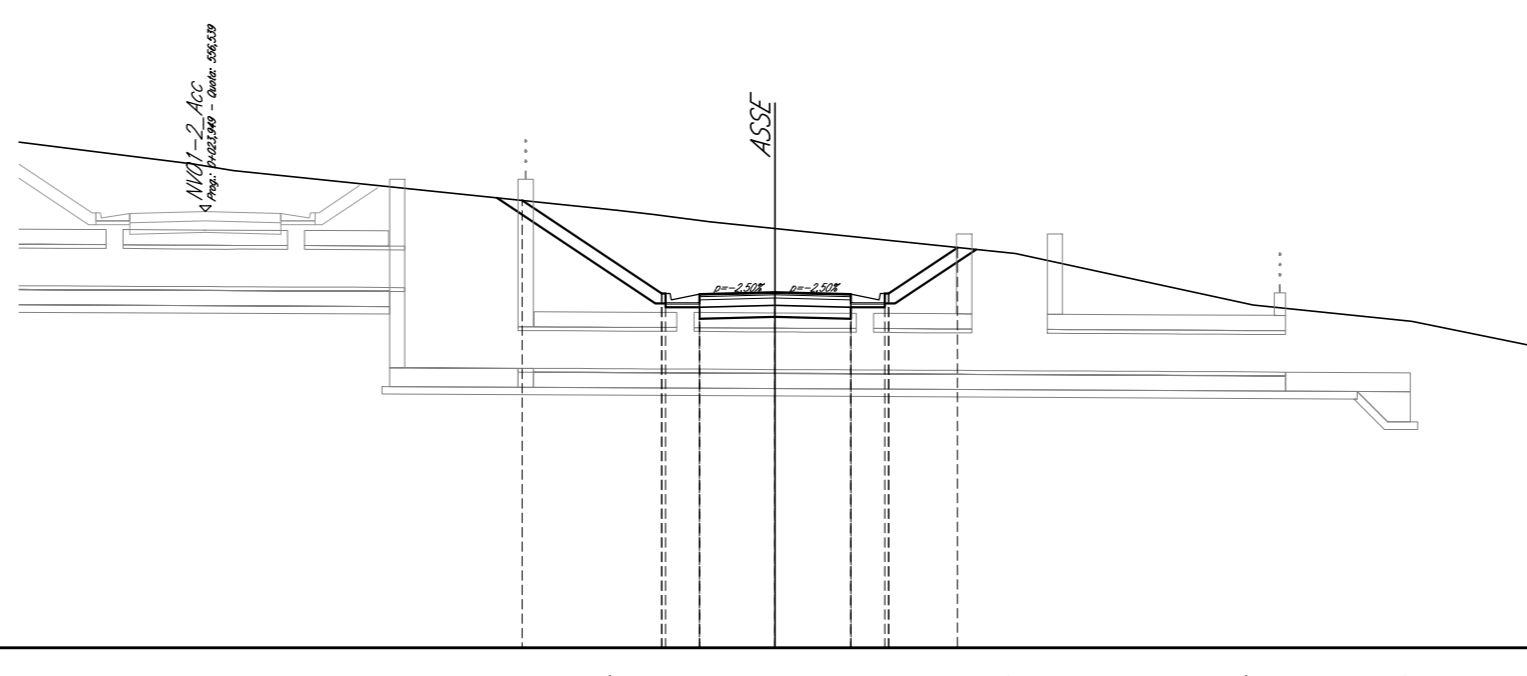


SCALA 1:200

QUOTE TERRENO	558.70	558.40	558.10	557.80	557.50	557.20	556.90	556.60	556.30	556.00
DISTANZIAMI TERRENO	4.01	5.16		6.17	2.48	1.97	1.58	1.91	2.64	
QUOTE PROGETTO			558.50	558.20	557.90	557.60	557.30	557.00	556.70	556.40
DISTANZIAMI PROGETTO			2.79	0.87	2.00	2.00	0.80			

STAT. INIZIALE	100.00
STAT. FINALE	100.00
STAT. INIZIALE	100.00
STAT. FINALE	100.00
STAT. INIZIALE	100.00
STAT. FINALE	100.00
STAT. INIZIALE	100.00
STAT. FINALE	100.00
STAT. INIZIALE	100.00
STAT. FINALE	100.00

SEZIONE N. NV01-2.6
 OT. PROGETTO: 558.000
 DIST. PAVI: 0.000
 DIST. S.C.C.: 0.000

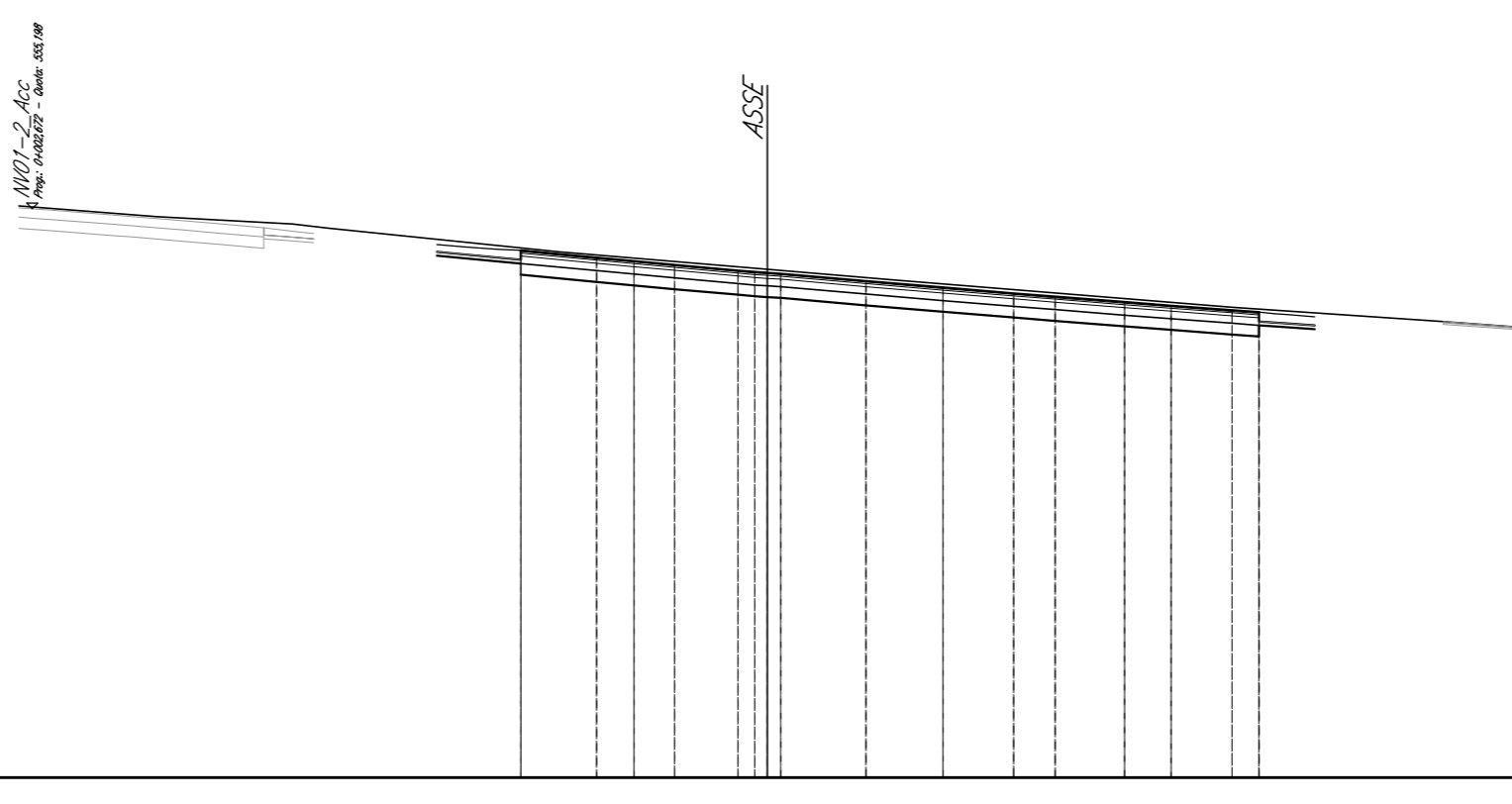


SCALA 1:200

QUOTE TERRENO	558.70	558.40	558.10	557.80	557.50	557.20	556.90	556.60	556.30	556.00
DISTANZIAMI TERRENO	4.60	1.47		10.10	0.94	1.04	1.74	6.30	6.20	4.21
QUOTE PROGETTO			558.50	558.20	557.90	557.60	557.30	557.00	556.70	556.40
DISTANZIAMI PROGETTO			1.69	0.87	2.00	2.00	0.87	1.87		

STAT. INIZIALE	100.00
STAT. FINALE	100.00
STAT. INIZIALE	100.00
STAT. FINALE	100.00
STAT. INIZIALE	100.00
STAT. FINALE	100.00
STAT. INIZIALE	100.00
STAT. FINALE	100.00
STAT. INIZIALE	100.00
STAT. FINALE	100.00

SEZIONE N. NV01-2.7
 OT. PROGETTO: 558.000
 DIST. PAVI: 0.000
 DIST. S.C.C.: 0.000

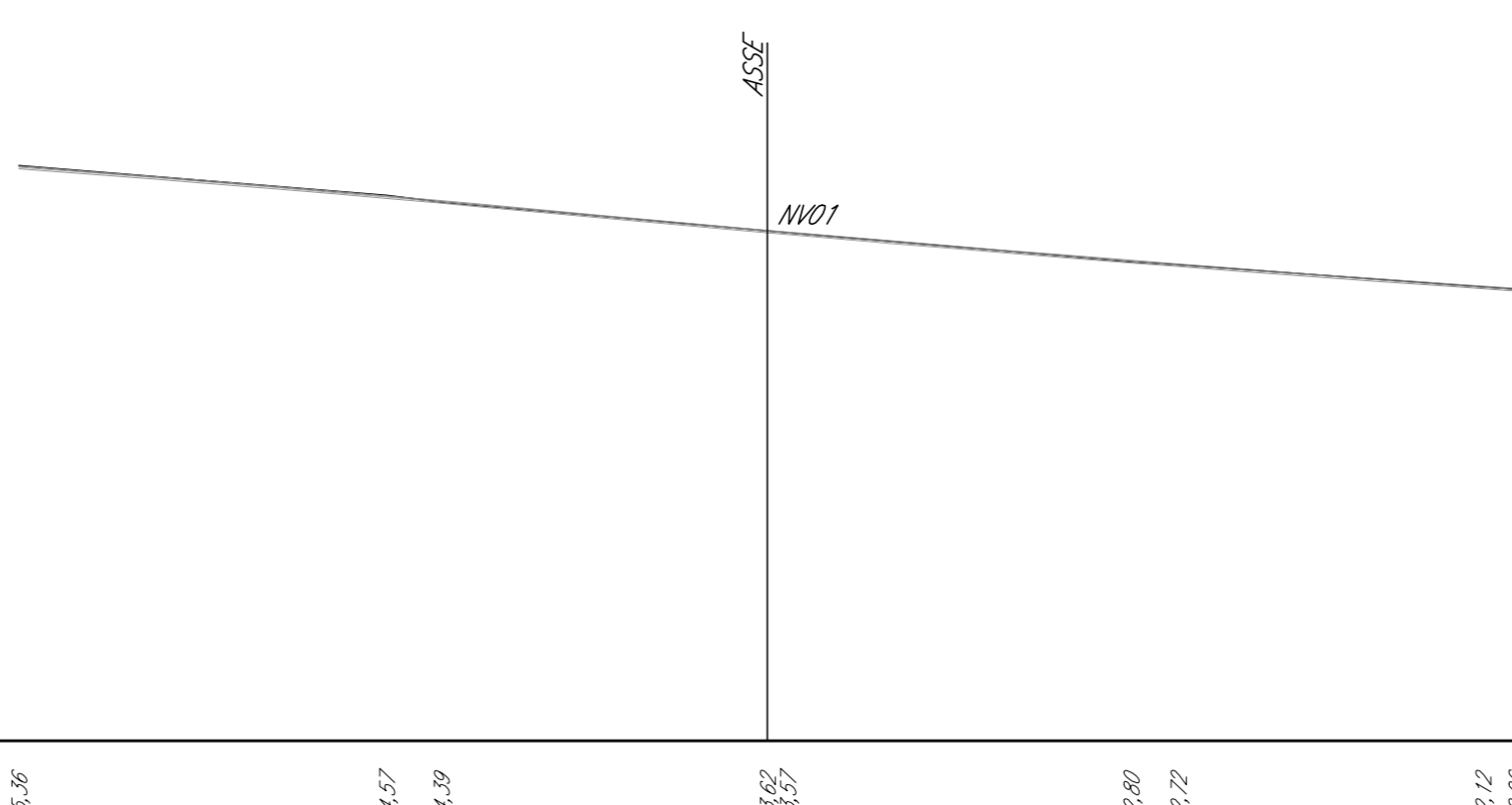


SCALA 1:200

QUOTE TERRENO	558.70	558.40	558.10	557.80	557.50	557.20	556.90	556.60	556.30	556.00
DISTANZIAMI TERRENO	3.89	3.62	0.84	6.20	5.58	3.77		8.11	5.64	1.94
QUOTE PROGETTO			558.50	558.20	557.90	557.60	557.30	557.00	556.70	556.40
DISTANZIAMI PROGETTO			1.81	1.43	2.01	1.80	1.69	1.80	1.80	1.80

STAT. INIZIALE	100.00
STAT. FINALE	100.00
STAT. INIZIALE	100.00
STAT. FINALE	100.00
STAT. INIZIALE	100.00
STAT. FINALE	100.00
STAT. INIZIALE	100.00
STAT. FINALE	100.00
STAT. INIZIALE	100.00
STAT. FINALE	100.00

SEZIONE N. NV01-2.8
 OT. PROGETTO: 558.000
 DIST. PAVI: 0.000
 DIST. S.C.C.: 0.000



SCALA 1:200

QUOTE TERRENO	558.70	558.40	558.10	557.80	557.50	557.20	556.90	556.60	556.30	556.00
DISTANZIAMI TERRENO			8.81	1.48		8.71		8.17		8.14
QUOTE PROGETTO			558.50	558.20	557.90	557.60	557.30	557.00	556.70	556.40
DISTANZIAMI PROGETTO			1.80	1.80	1.80	1.80	1.80	1.80	1.80	1.80

COMMITTENTE: **RFI** GRUPPO FERROVIE DELLO STATO ITALIANO

DIREZIONE LAVORI: **ITALFERR** GRUPPO FERROVIE DELLO STATO ITALIANO

APPALTAZIONE: **HIRPINIA - ORSARA AV** SOCI: **webuild Italia**, **PIZZAROTTI**

MANDATARIA: **ROCK SOIL** MANDANTI: **NET**, **OPINI**, **GPF**, **RELETTI-PERI**

PROGETTO ESECUTIVO

ITINERARIO NAPOLI - BARI RADDOPPIO TRATTA APICE - ORSARA II LOTTO FUNZIONALE HIRPINIA - ORSARA VIABILITA'

NV01 - ACCESSO A SSE, CENTRALE VENTILAZIONE E LUOGO SICURO
 NV01 ASSE 2 - ACCESSO AL LUOGO SICURO E RIPRISTINO VIABILITA' LOCALE
 Sezioni trasversali - Tav. 1/2

APPALTAZIONE	DIRETTORE DELLA PROGETTAZIONE	PROGETTISTA
Consorzio HIRPINIA - ORSARA AV Il Direttore Tecnico Ing. F. M. Giannocchi 08/02/2022	Il Responsabile integrazione fra le varie prestazioni specialistiche Ing. G. Casiani	NET Ing. T. Finocchietti

COMMESSA LOTTO FASE ENTE TIPO DOC. OPERA/DISCIPLINA PROGR. REV. SCALA:

I F 3 A 0 2 E Z Z W 9 N V 0 1 2 0 0 0 1 A 1:200

Rev.	Descrizione	Redatto	Data	Verificato	Data	Approvato	Data	Autorizzato	Data
A	C 04.00 - Emersione 100g	F. Corvelli	04/03/2022	D.T. The Flyntj	04/03/2022	T. Finocchietti	04/03/2022	Ing. T. Finocchietti	04/03/2022

File: IF3A02EZWB9NV0120001A.dwg n. Esab. - 0