NV01 ASSE 3-2 ACCESSO PROVVISORIIO PROPRIETA' PRIVATE - SEZIONI TRASVERSALI - Scala 1:200

SEZIONE N.: 1

QT. PROGETTO: 563,237
DIST.PROG.: 0,000
DIST.SUCC.: 15,000

SCAVI E BONIFICHE	
STERRO	4,14 m^3
GEOTESSUTO	6,01 m
RILEVATI	
INERBIMENTO	2,32 m
TERRENO VEGETALE	0,70 m^3
SOVRASTRUTTURA STRADALE	
MISTO GRANULARE	1,00 m^3
SUPERCOMPATTATO	1,86 m^3

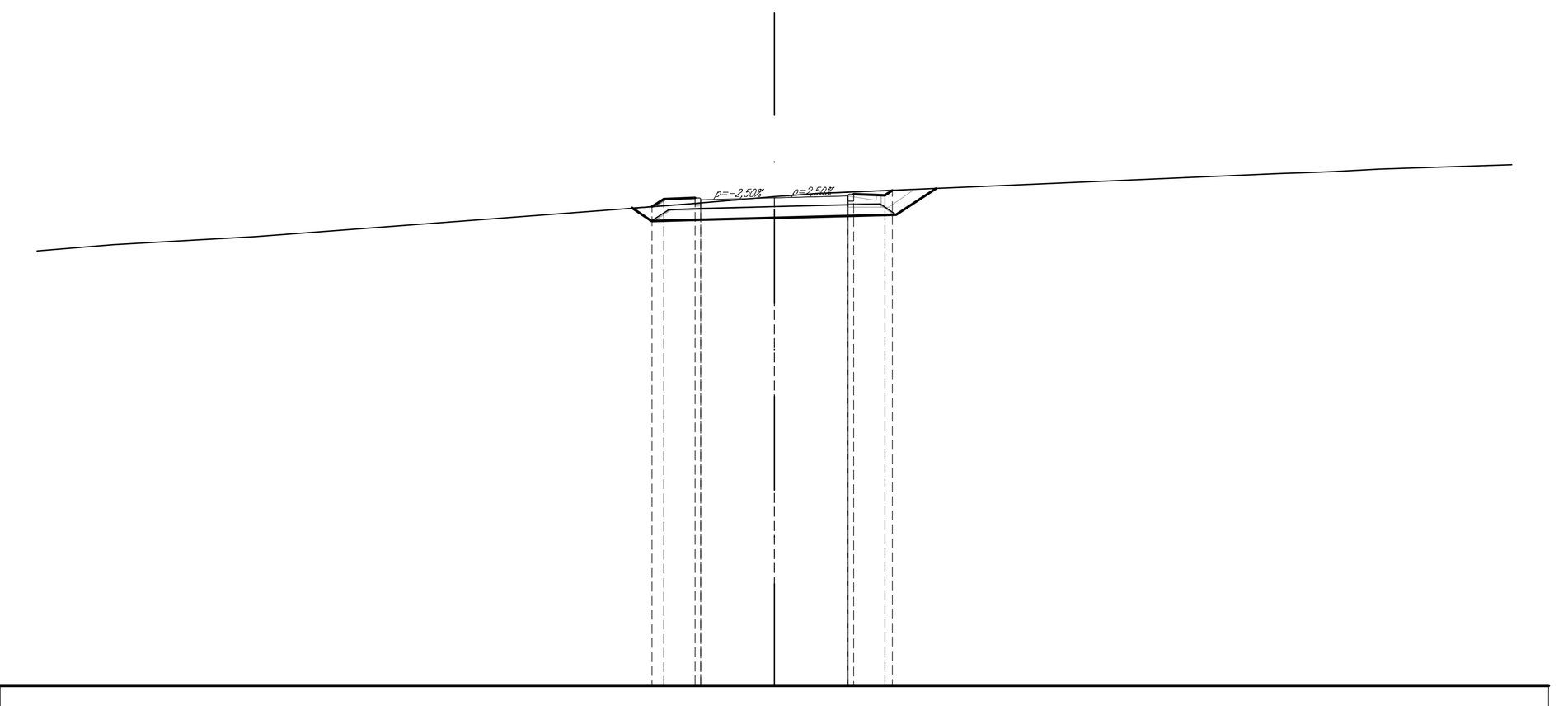

SCALA 1:200

QT.RIF. 550,000

QUOTE TERRENO	561,79 561,95 562,18 563,07 563,12 563,26 563,30 563,34 563,52 563,90 563,91 563,95 564,01 564,13
DIST.PARZIALI TERRENO	2,07 3,88 11,69 0,78 1,59 0,50 0,61 4,01 8,61 0,54 0,87 1,26 3,59
QUOTE PROGETTO	562,99 563,20 563,04 563,21 563,24 563,14 563,30 563,44
DIST.PARZIALI PROGETTO	0,85 2,00 2,00 0,85

SEZIONE N.: 2

QT. PROGETTO: 566,070
DIST.PROG.: 15,000
DIST.PREC.: 15,000
DIST.SUCC.: 15,000

SCAVI E BONIFICHE	
STERRO	4,07 m^3
GEOTESSUTO	6,01 m
RILEVATI	
INERBIMENTO	2,04 m
TERRENO VEGETALE	0,60 m^3
SOVRASTRUTTURA STRADALE	
MISTO GRANULARE	1,00 m^3
SUPERCOMPATTATO	1,86 m^3

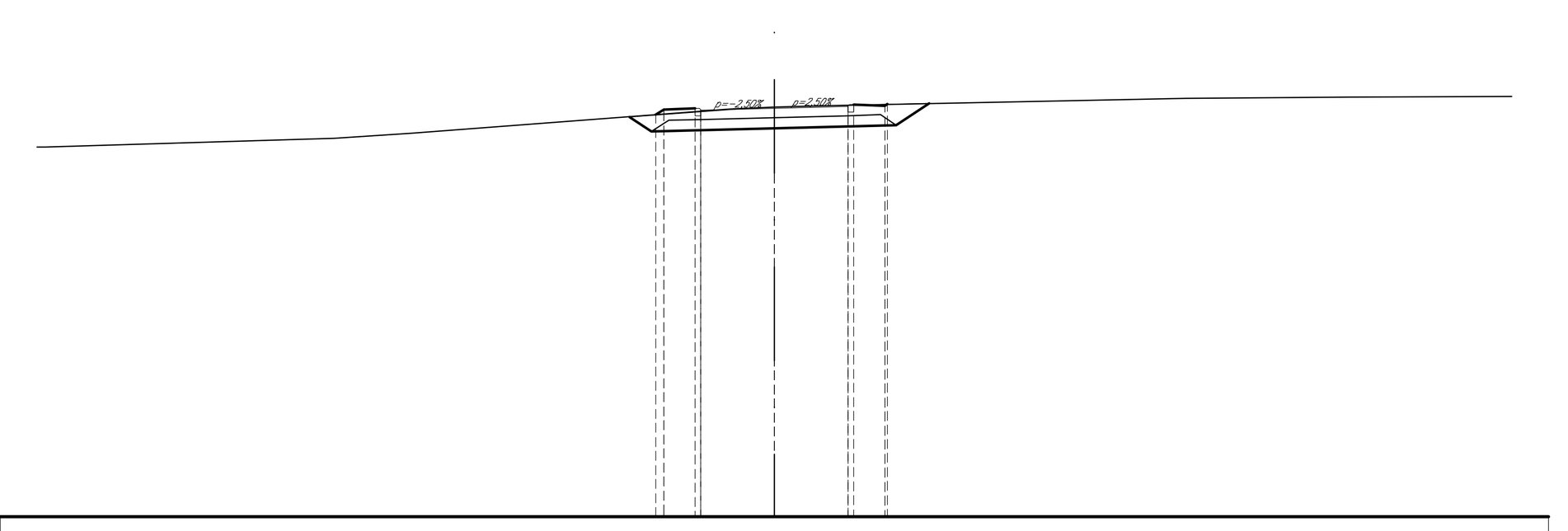

SCALA 1:200

QT.RIF. 555,000

QUOTE TERRENO	565,01 565,02 565,25 565,39 566,04 566,09 566,14 566,34 566,36 566,37 566,38
DIST.PARZIALI TERRENO	7,83 2,07 8,69 1,19 1,23 9,93 2,29 2,13 4,42
QUOTE PROGETTO	565,89 566,04 565,87 566,04 566,07 565,97 566,14 566,18
DIST.PARZIALI PROGETTO	0,85 2,00 2,00 0,85

SEZIONE N.: 3

QT. PROGETTO: 568,853
DIST.PROG.: 30,000
DIST.PREC.: 15,000
DIST.SUCC.: 15,000

SCAVI E BONIFICHE	
STERRO	3,74 m^3
GEOTESSUTO	6,01 m
RILEVATI	
INERBIMENTO	2,06 m
TERRENO VEGETALE	0,60 m^3
SOVRASTRUTTURA STRADALE	
MISTO GRANULARE	1,00 m^3
SUPERCOMPATTATO	1,86 m^3

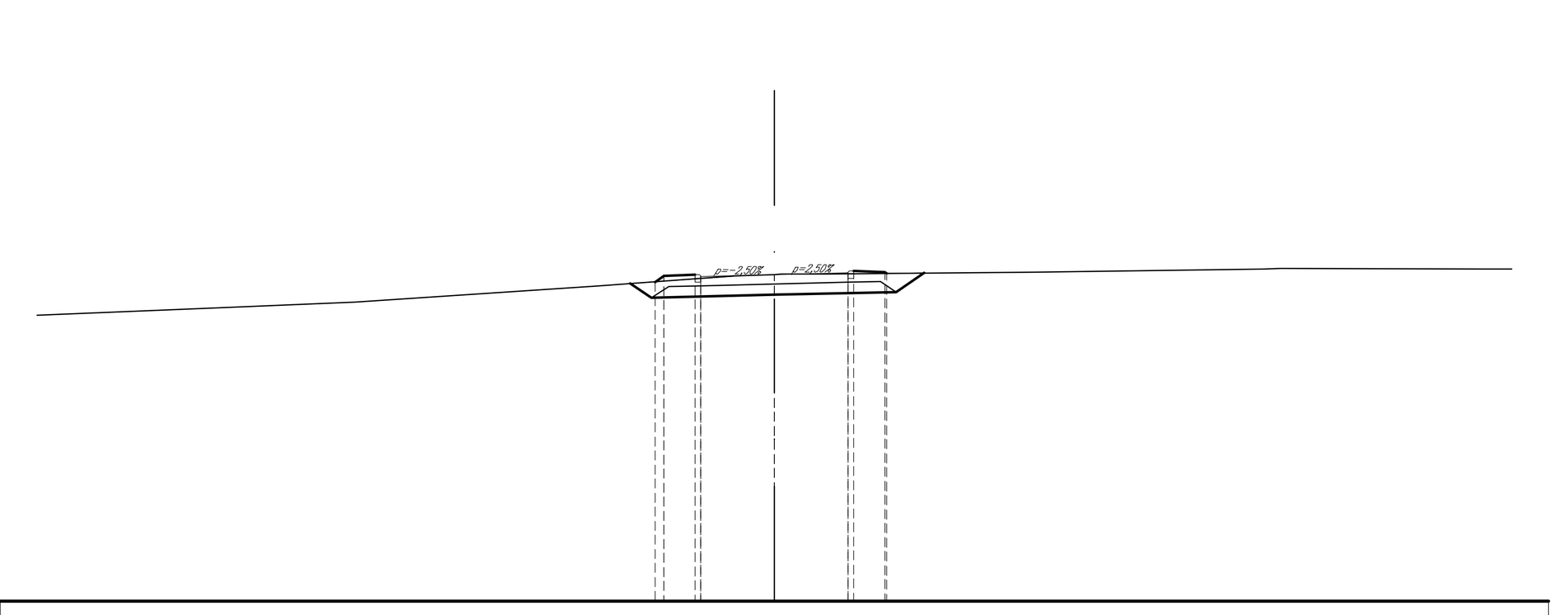

SCALA 1:200

QT.RIF. 560,000

QUOTE TERRENO	567,75 567,93 568,11 568,55 568,81 568,86 568,87 568,87 568,93 569,01 569,02 569,00 569,01
DIST.PARZIALI TERRENO	4,56 4,05 6,63 3,66 1,10 1,20 5,74 6,19 5,54 0,73
QUOTE PROGETTO	568,66 568,82 568,65 568,82 568,85 568,75 568,92 568,88
DIST.PARZIALI PROGETTO	0,85 2,00 2,00 0,85

SEZIONE N.: 4

QT. PROGETTO: 571,667
DIST.PROG.: 45,000
DIST.PREC.: 15,000
DIST.SUCC.: 15,000

SCAVI E BONIFICHE	
STERRO	0,28 m^3
SCOTICO	3,06 m^3
ANTICAPILLARE	0,19 m^3
BONIFICA	2,78 m^3
GEOTESSUTO	10,65 m
RILEVATI	
INERBIMENTO	0,85 m
TERRENO VEGETALE	0,24 m^3
SOVRASTRUTTURA STRADALE	
MISTO GRANULARE	1,00 m^3
SUPERCOMPATTATO	1,53 m^3

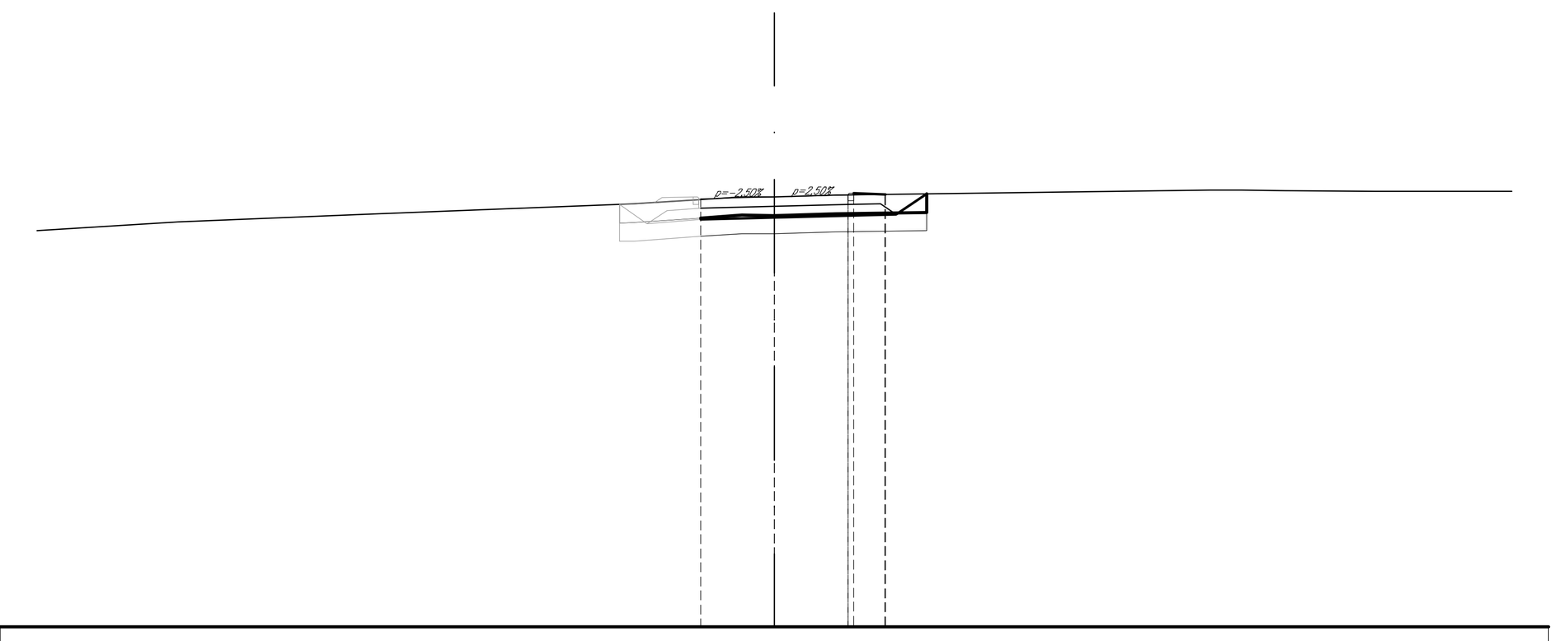

SCALA 1:200

QT.RIF. 560,000

QUOTE TERRENO	570,75 570,99 571,20 571,47 571,67 571,66 571,67 571,72 571,85 571,85 571,83 571,82 571,82 571,82
DIST.PARZIALI TERRENO	3,83 5,00 7,37 2,92 0,83 1,66 10,17 0,83 1,18 2,44 3,49
QUOTE PROGETTO	571,62 571,67 571,57 571,73 571,73
DIST.PARZIALI PROGETTO	2,00 2,00 0,85

SEZIONE N.: 5

QT. PROGETTO: 574,965
DIST.PROG.: 60,000
DIST.PREC.: 15,000
DIST.SUCC.: 15,000

SCAVI E BONIFICHE	
STERRO	0,17 m^3
SCOTICO	2,98 m^3
ANTICAPILLARE	0,20 m^3
BONIFICA	2,81 m^3
GEOTESSUTO	10,15 m
RILEVATI	
INERBIMENTO	0,98 m
TERRENO VEGETALE	0,27 m^3
SOVRASTRUTTURA STRADALE	
MISTO GRANULARE	1,00 m^3
SUPERCOMPATTATO	1,53 m^3

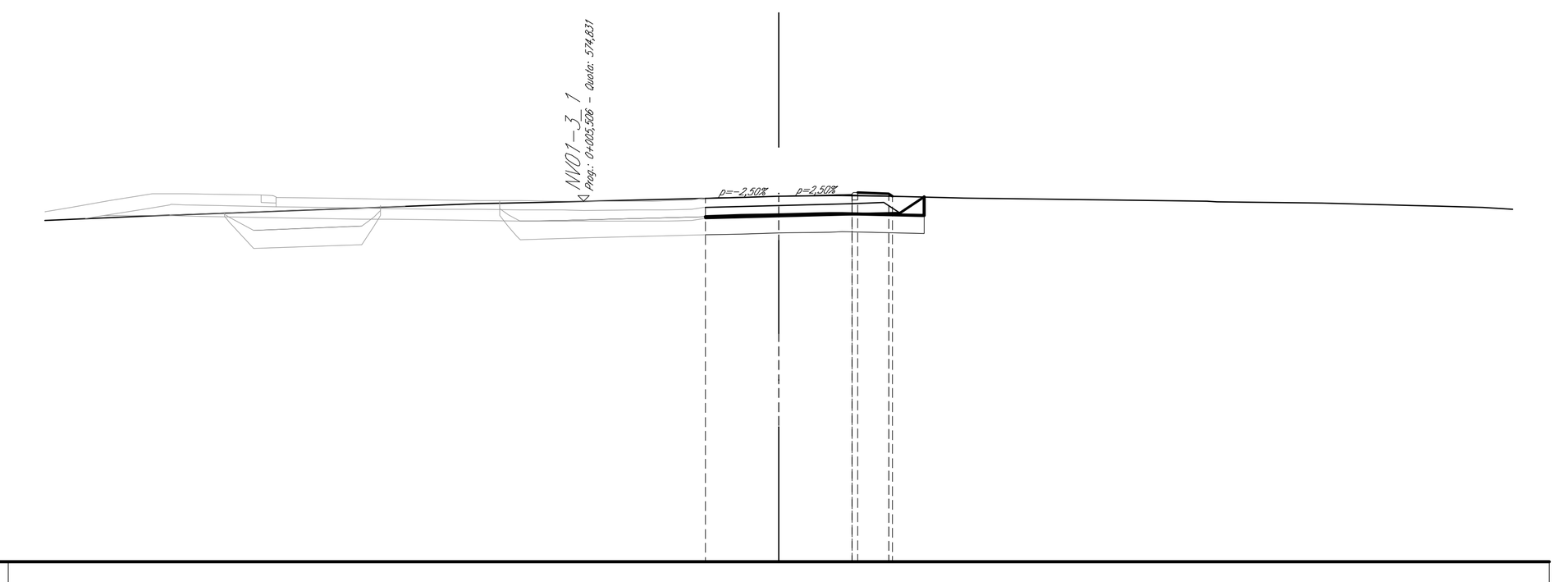

SCALA 1:200

QT.RIF. 565,000

QUOTE TERRENO	574,31 574,42 574,77 574,79 574,94 574,96 574,99 574,99 574,92 574,83 574,82 574,77 574,71 574,69 574,66 574,61
DIST.PARZIALI TERRENO	2,73 9,05 1,68 5,52 1,03 1,38 3,32 6,62 2,86 2,50 0,70 1,19 0,80
QUOTE PROGETTO	574,92 574,97 574,87 575,03 574,96
DIST.PARZIALI PROGETTO	2,00 2,00 0,85

SEZIONE N.: 6

QT. PROGETTO: 578,742
DIST.PROG.: 75,000
DIST.PREC.: 15,000
DIST.SUCC.: 8,462

SCAVI E BONIFICHE	
STERRO	3,72 m^3
GEOTESSUTO	6,00 m
RILEVATI	
INERBIMENTO	1,63 m
TERRENO VEGETALE	0,48 m^3
SOVRASTRUTTURA STRADALE	
MISTO GRANULARE	0,82 m^3
SUPERCOMPATTATO	1,59 m^3

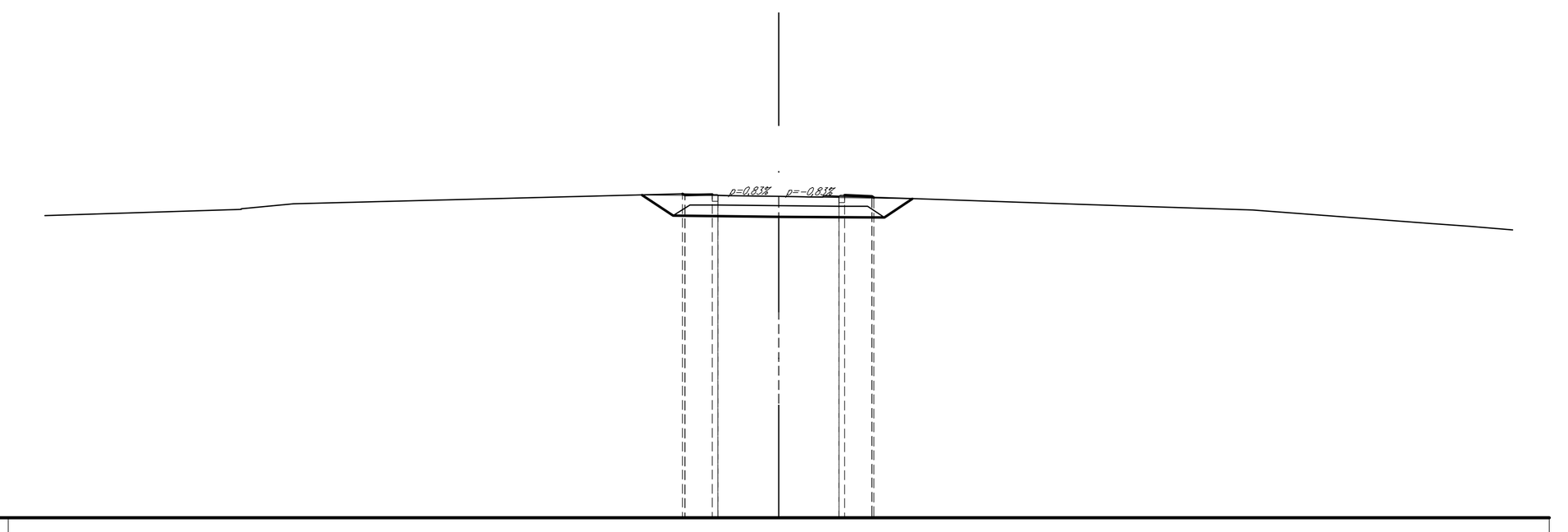

SCALA 1:200

QT.RIF. 570,000

QUOTE TERRENO	578,22 578,40 578,41 578,55 578,82 578,77 578,75 578,73 578,71 578,71 578,69 578,47 578,47 578,37 578,00 577,93 577,83
DIST.PARZIALI TERRENO	5,36 1,41 10,57 1,33 1,33 0,81 2,11 6,43 3,13 4,90 0,96 1,21
QUOTE PROGETTO	578,81 578,61 578,78 578,74 578,58 578,75 578,72
DIST.PARZIALI PROGETTO	0,75 1,65 1,65 0,75

SEZIONE N.: 7

QT. PROGETTO: 580,970
DIST.PROG.: 83,462
DIST.PREC.: 8,462

SCAVI E BONIFICHE	
STERRO	0,48 m^3
SCOTICO	3,22 m^3
ANTICAPILLARE	0,37 m^3
BONIFICA	2,74 m^3
GEOTESSUTO	13,61 m
RILEVATI	
INERBIMENTO	1,08 m
TERRENO VEGETALE	0,39 m^3
SOVRASTRUTTURA STRADALE	
MISTO GRANULARE	0,70 m^3
SUPERCOMPATTATO	1,20 m^3

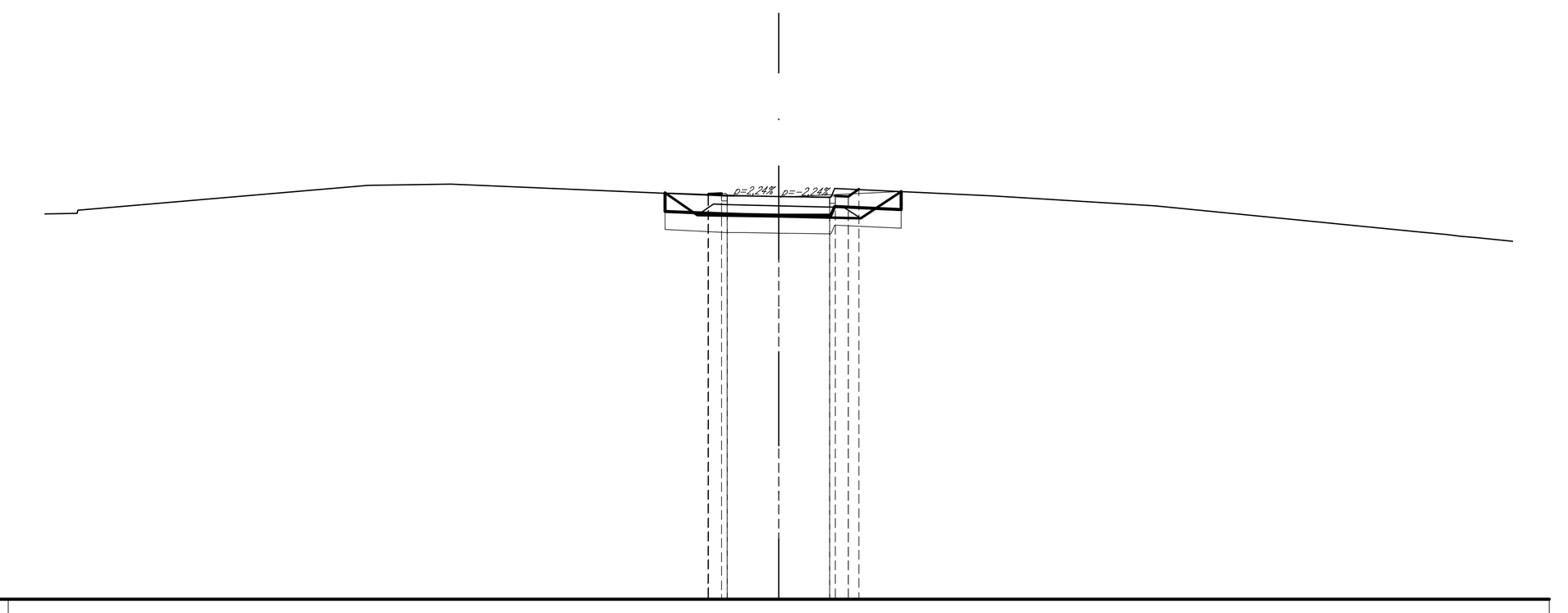

SCALA 1:200

QT.RIF. 570,000

QUOTE TERRENO	580,49 580,52 581,00 581,28 581,32 580,99 580,98 580,97 580,96 581,20 580,99 580,72 580,00 579,93 579,89 579,85 579,75
DIST.PARZIALI TERRENO	0,88 7,92 2,25 7,51 0,51 0,91 1,42 4,32 4,42 7,21 0,72 0,99
QUOTE PROGETTO	581,02 581,05 581,02 580,97 580,72 580,97 581,17
DIST.PARZIALI PROGETTO	1,40 1,40

COMMITTENTE: RFI RETE FERROVIARIA ITALIANA – GRUPPO FERROVIE DELLO STATO ITALIANE

DIREZIONE LAVORI: ITALFERR – GRUPPO FERROVIE DELLO STATO ITALIANE

APPALTATORE: CONSORZIO: HIRPINIA - ORSARA AV — SOCI: webuild Italia, PIZZAROTTI

PROGETTAZIONE: MANDATARIA: ROCKSOIL S.p.A. — MANDANTI: NET ENGINEERING, PINI ITALIA, GCF, ELETTRI-FER

PROGETTO ESECUTIVO

ITINERARIO NAPOLI - BARI
RADDOPPIO TRATTA APICE - ORSARA
II LOTTO FUNZIONALE HIRPINIA - ORSARA

VIABILITA'

NV01 - ACCESSO A SSE, CENTRALE VENTILAZIONE E LUOGO SICURO
NV01 ASSE 3 - ACCESSO PROVVISORIO ALLE PROPRIETA' PRIVATE
Sezioni trasversali - Tav. 2/2

APPALTATORE	DIRETTORE DELLA PROGETTAZIONE	PROGETTISTA
Consorzio HIRPINIA - ORSARA AV Il Direttore Tecnico Ing. P. M. Gianvecchio 31/03/2022	Il Responsabile integrazione fra le varie prestazioni specialistiche Ing. G. Cassani	NET ENGINEERING Ing. R. Zanon

COMMESSA	LOTTO	FASE	ENTE	TIPO DOC.	OPERA/DISCIPLINA	PROGR.	REV.	SCALA:
IF3A	02	E	ZZ	W9	NV0130	002	A	1:200

Rev.	Descrizione	Redatto	Data	Verificato	Data	Approvato	Data	Autorizzato Data
A	C 08.04 - A valle del contraddittorio	F. Piva	31/03/2022	Q.T. Thai Huynh	31/03/2022	A. Callerio	31/03/2022	Ing. R. Zanon 31/03/2022

File: IF3A02EZZW9NV0130002A.dwg — n.Elab.: 0