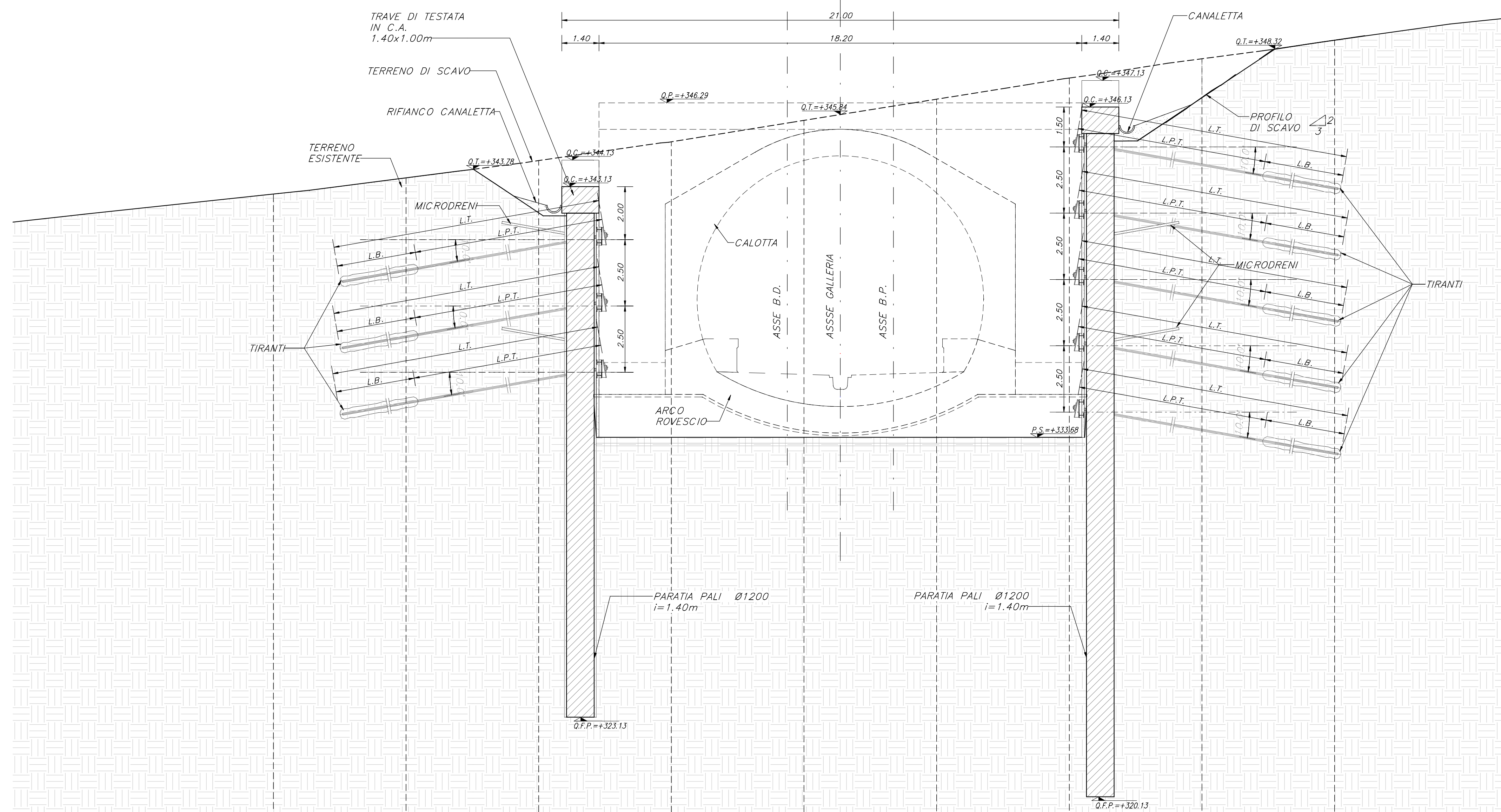
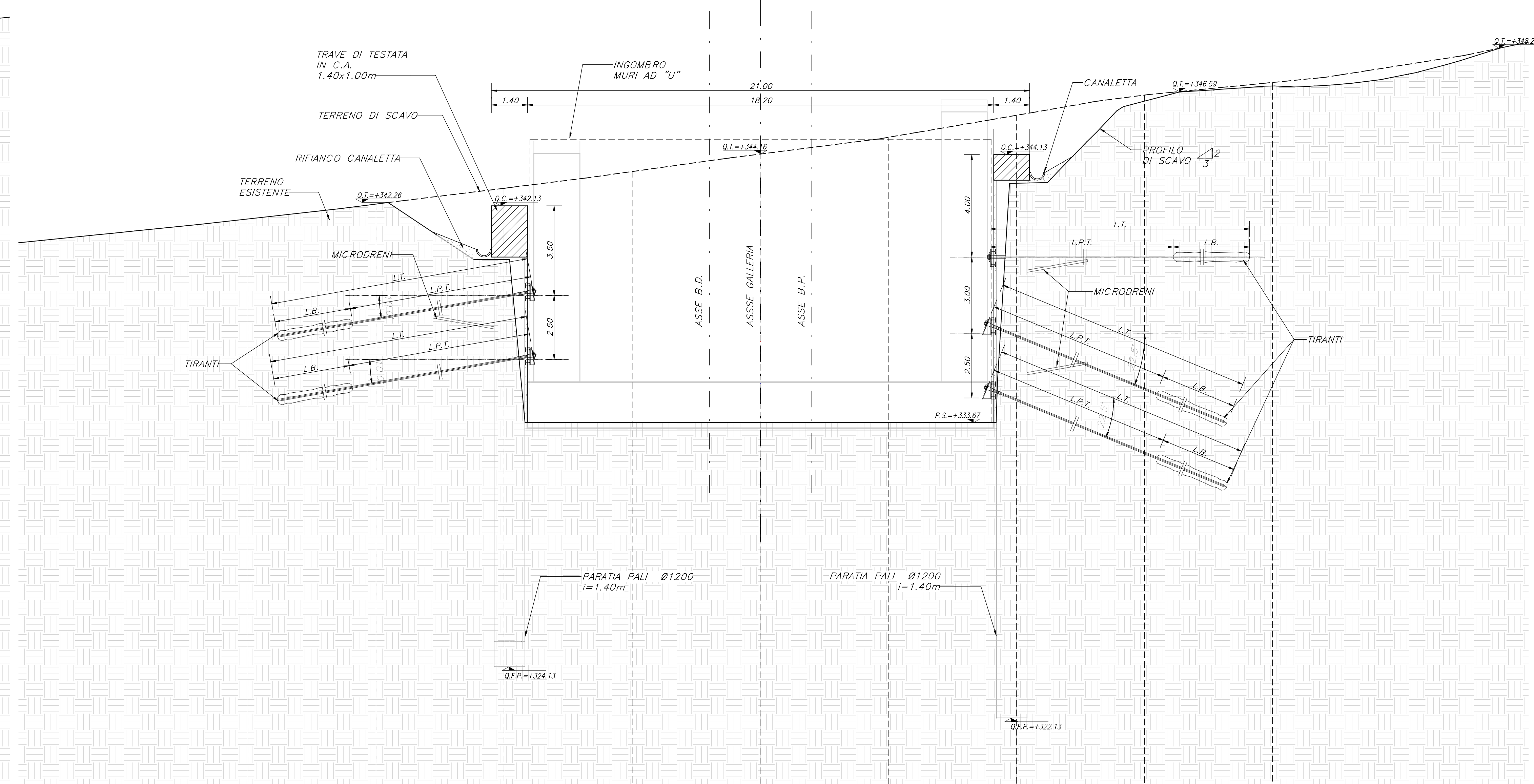


SEZIONE C-C  
SCALA 1:100  
PK 60/BP 68+558.400  
AREA DI SCAVO 249.62 mq

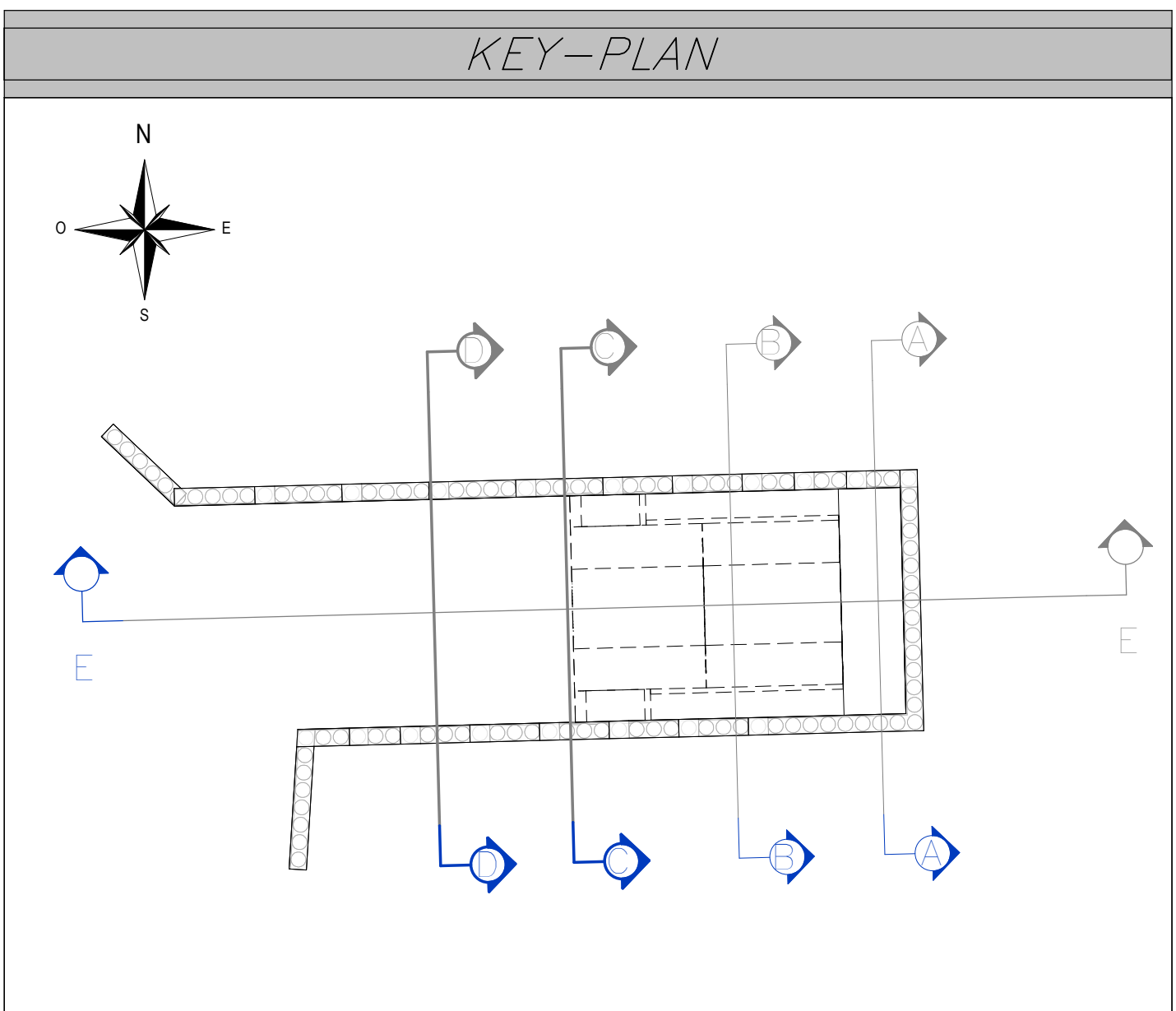


QUOTE TERRENO	50.84	51.14	51.44	51.74	52.04	52.34	52.64	52.94	53.24	53.54	53.84	54.14
DISTANZE PARZIALI		5.00	5.00	5.00	5.00	5.00	5.00	5.00	5.00	5.00	5.00	5.00

SEZIONE D-D  
SCALA 1:100  
PK 60/BP 68+563.15  
AREA DI SCAVO 220.36 mq



QUOTE TERRENO	50.84	51.14	51.44	51.74	52.04	52.34	52.64	52.94	53.24	53.54	53.84	54.14
DISTANZE PARZIALI		5.00	5.00	5.00	5.00	5.00	5.00	5.00	5.00	5.00	5.00	5.00



**NOTE GENERALI**

A. PER LE CARATTERISTICHE DEI MATERIALI E NOTE DI CARATTERE GENERALE SI RIMANDA AGLI ELABORATI DI CASCINA.  
B. EVENTUALI DIFFERENZE TRA LE MISURE TOTALI E LE SOMMATORIE DELLE MISURE PARZIALI SONO DOVUTE AGLI ARROTONDAMENTI AUTOMATICI DI REVIT.  
C. LE PROGRESSIVE SI RIFERISCONO AL BINARIO PARI.

**LEGENDA**

P.F. = PIANO DEL FERRO  
P.S. = PIANO DI SCAVO  
C.C. = QUOTA CORDOLO  
Q.T. = QUOTA TERRENO  
P.C. = PIANO DEI CENTRI  
O.RI. = QUOTA DI RIFERIMENTO  
O.P. = QUOTA PORTALE  
L.T. = LUNGHEZZA TIRANTE  
L.P.T. = LUNGHEZZA PARZIALE TIRANTE  
L.B. = LUNGHEZZA BULBO

COMMITTENTE: **RFI** INFRASTRUTTURE FERROVIARIE ITALIANE - GRUPPO FERROVIE DELLO STATO ITALIANE

DIREZIONE LAVORI: **ITALFERR** GRUPPO FERROVIE DELLO STATO ITALIANE

APPLICAZIONE: **webuild Italia**

PROGETTAZIONE: **ROCK SOLID**, **NET ENGINEERING**, **OPINI**, **G.F.**

**PROGETTO ESECUTIVO**

ITINERARIO NAPOLI - BARI  
RADDOPPIO TRATTA APICE - ORSARA  
II LOTTO FUNZIONALE HIRPINIA - ORSARA  
GN01 - GALLERIA NATURALE HIRPINIA

IMBOCOCCO LATO NAPOLI  
OPERE DI SOSTEGNO  
Sezioni trasversali - Tav 2/2

APPLICAZIONE	DIRETTORE DELLA PROGETTAZIONE	PROGETTISTA
Consorzio HIRPINIA - ORSARA AV Ing. P. M. Giannocozzi	Il Responsabile integrazione fra le varie prestazioni specialistiche Ing. G. Cassani	<b>OPINI</b> Ing. M. Tancosi

COMMESSA	LOTTO	FASE	ENTE	TIPO DOC.	OPERADISCIPLINA	PROGR.	REV.	SCALA
IF3A	02	E	ZZ	WA	G10200	002	D	1:100

Rev.	Descrizione	Redatto	Data	Verificato	Data	Approvato	Data	Autore	Data
A	Emissione a 100%	S. Vigorelli	09/09/2022	A. Lucia	09/09/2022	M. Tancosi	09/09/2022	Ing. A. Pini	
B	C.08.01 - A valle del consolidamento	S. Vigorelli	09/09/2022	A. Lucia	09/09/2022	M. Tancosi	09/09/2022		
C	C.08.02 - A valle del consolidamento	S. Vigorelli	09/09/2022	A. Lucia	09/09/2022	M. Tancosi	09/09/2022		
D	C.08.04 - A valle del consolidamento	S. Vigorelli	09/09/2022	M. Tancosi	09/09/2022	M. Tancosi	09/09/2022		

File: IF3A02ZZWAGI020002D.pdf n.Elab.: ...