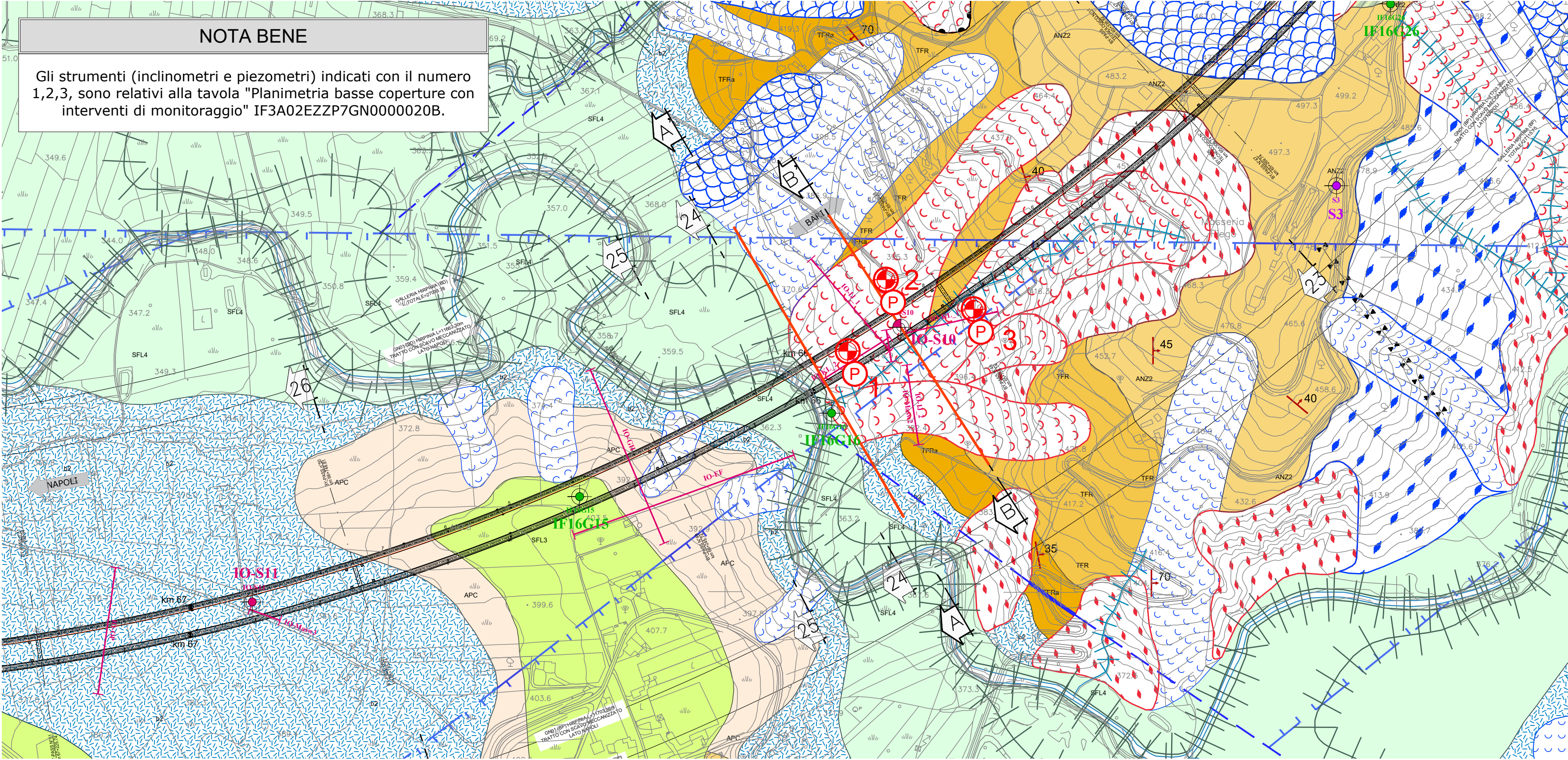
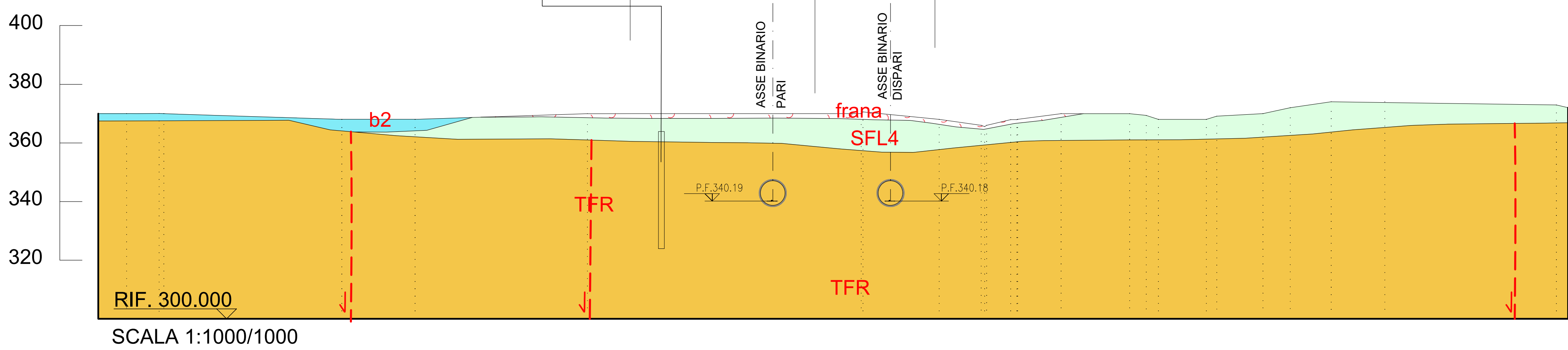


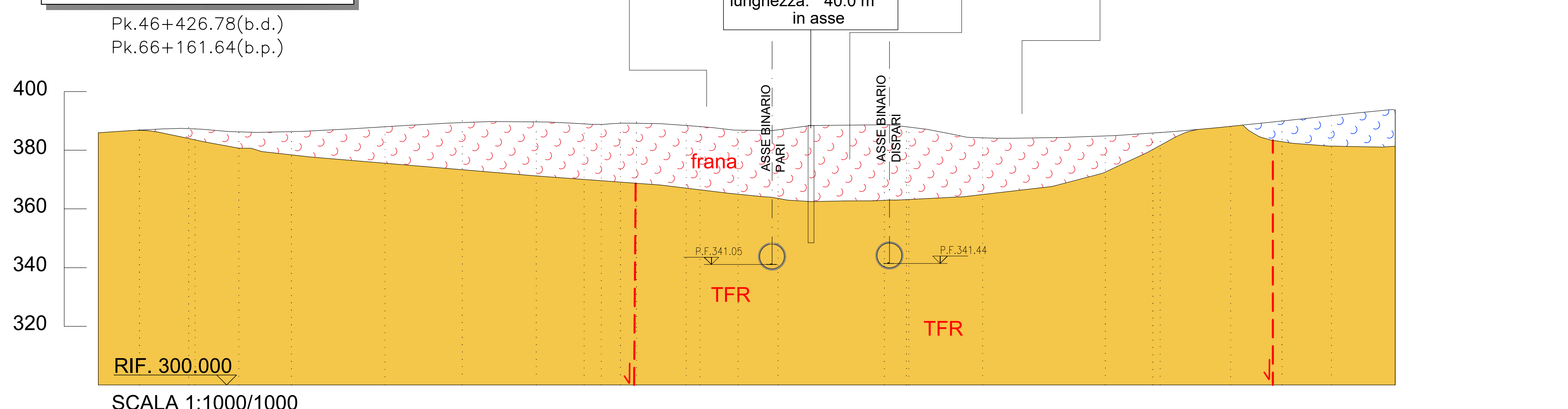
PLANIMETRIA
SCALA 1:5000



SEZIONE A-A'
SCALA 1:1000



SEZIONE B-B'
SCALA 1:1000



LEGENDA

Table with 2 columns: Symbol/Color and Description. Categories include: DEPOSITI ANTROPICI, DEPOSITI CONTINENTALI QUATERNARI, DEPOSITI UBICUARI IN FORMAZIONE, UNITÀ DEL TAVOLIERO DELLA PUGLIA, UNITÀ DEL BACINO DEL FIUME CALORE, UNITÀ DEI BACINI DEI TORRENTI MINORI, DEPOSITI UBICUARI FORMATI, UNITÀ A LIMITI INCONFORMI DEL PLOCCINE, SUPERSISTEMA DI ARIANO IRRIPINO, DEPOSITI UBICUARI FORMATI, UNITÀ A LIMITI INCONFORMI DEL PLOCCINE, SUPERSISTEMA DI ARIANO IRRIPINO, DEPOSITI UBICUARI FORMATI, UNITÀ A LIMITI INCONFORMI DEL PLOCCINE, SUPERSISTEMA DI ARIANO IRRIPINO.

UNITÀ SIN-OROGENE DEL MESSINIANO SUPERIORE

Table with 2 columns: Symbol/Color and Description. Categories include: Gruppo di Altavilla, Gruppo di Villanova del Battista, Gruppo di Monte Afoso.

UNITÀ SIN-OROGENE DEL MIOCENE MEDIO-SUPERIORE

Table with 2 columns: Symbol/Color and Description. Categories include: Gruppo di Villanova del Battista, Gruppo di Monte Afoso.

UNITÀ TETTONICA DI FRIGENTO

Table with 2 columns: Symbol/Color and Description. Categories include: Gruppo di Monte Afoso, Gruppo di Groppa d'Anzi.

UNITÀ TETTONICA DEL FORTORE

Table with 2 columns: Symbol/Color and Description. Categories include: Gruppo di Groppa d'Anzi.

UNITÀ TETTONICA DELLA DAUNIA

Table with 2 columns: Symbol/Color and Description. Categories include: Gruppo di Groppa d'Anzi.

Sub-unità tettonica di Masseria Sicurezza

Table with 2 columns: Symbol/Color and Description. Categories include: Gruppo di Groppa d'Anzi.

Sub-unità tettonica del Vallone del Toro

Table with 2 columns: Symbol/Color and Description. Categories include: Gruppo di Groppa d'Anzi.

SIMBOLI GEOLOGICI

Table with 2 columns: Symbol and Description. Categories include: Depositi di origine antropica, Elementi strutturali e tettonici, Giacitura degli strati inclinati, Giacitura degli strati rovesciati, Faglia, Faglia incerta.

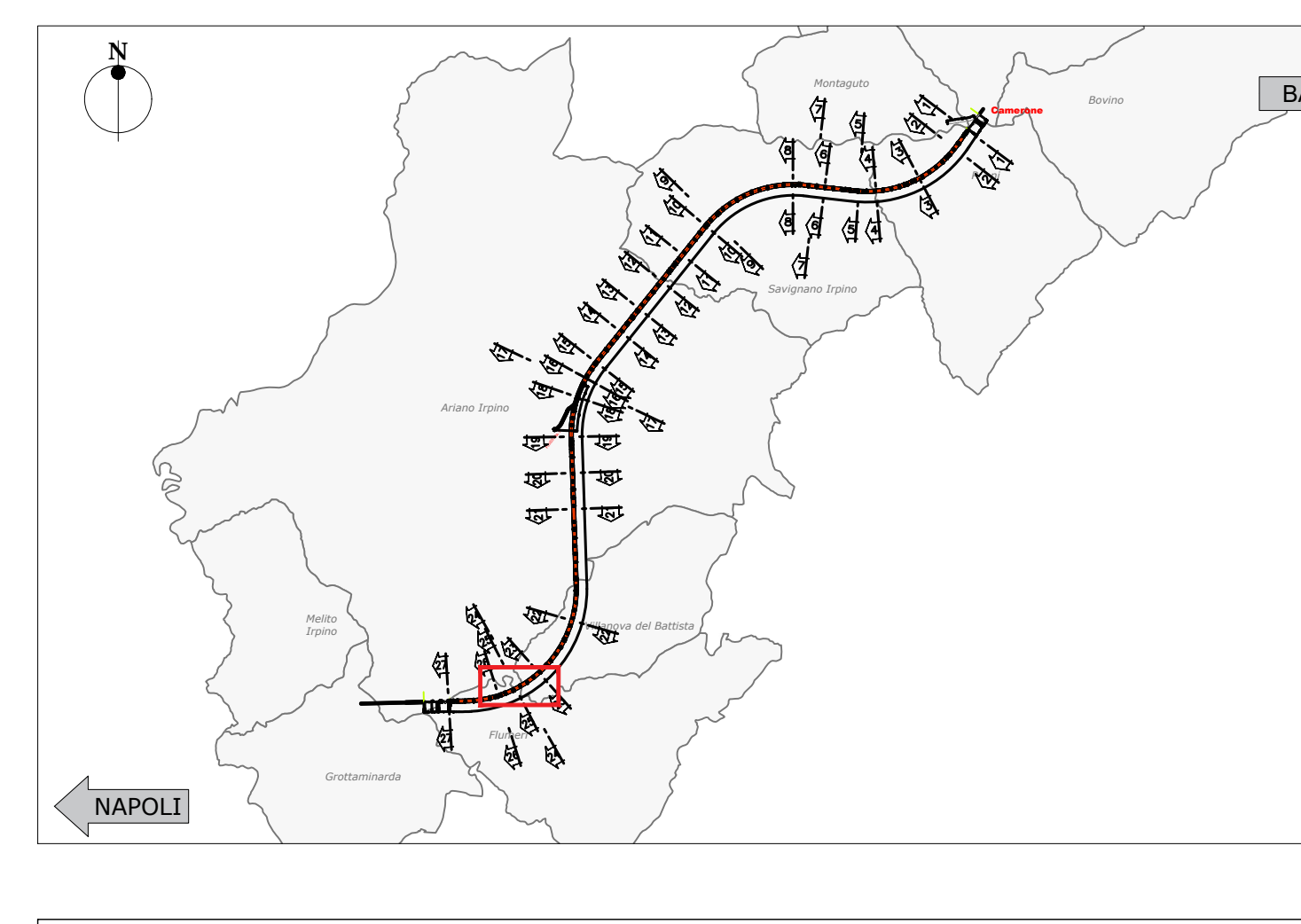
SIMBOLOGIA

Table with 2 columns: Symbol and Description. Categories include: Elementi geomorfologici, Database indagini ISPRA, Campagna indagini 2017 PD, Campagna indagini 2017 PP, Campagna indagini 2018-09 PP, Campagna indagini 2018-19 PD.

LEGENDA INDAGINI GEOGNOSTICHE

Table with 2 columns: Symbol and Description. Categories include: Sondaggio a carotaggio continuo, Database indagini ISPRA, Campagna indagini 2017 PD, Campagna indagini 2017 PP, Campagna indagini 2018-09 PP, Campagna indagini 2018-19 PD.

KEY-MAP



Project information including: COMMITTEE, DIRECTION OF WORK, APPLICATOR, SOCI, PROJECTOR, MANDATARY, PROJECTOR, PROGETTO ESECUTIVO, ITINERARIO NAPOLI - BARI, RADDOPPIO TRATTA APICE - ORSARA IL LOTTO FUNZIONALE HIRPINIA - ORSARA, STUDIO GEOLOGICO, GALLERIA DI LINEA, APPROFONDIMENTO ALLA PK 66+000 - Sezioni geologiche trasversali - Galleria Hirpinia.