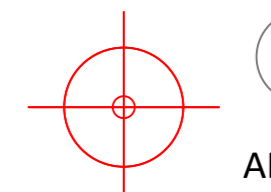
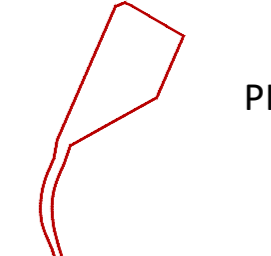

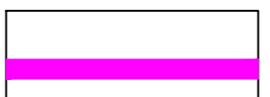

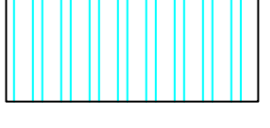
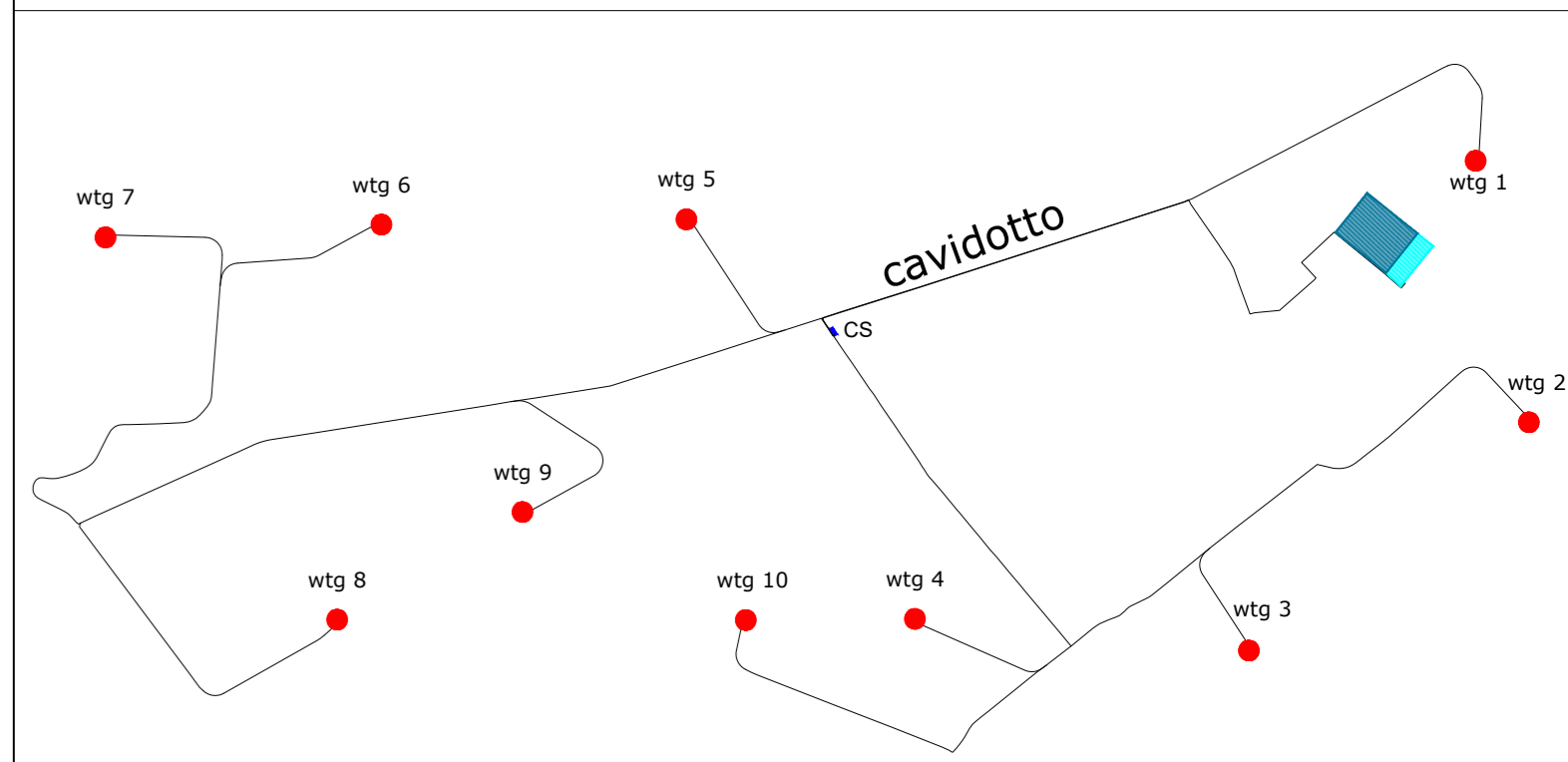


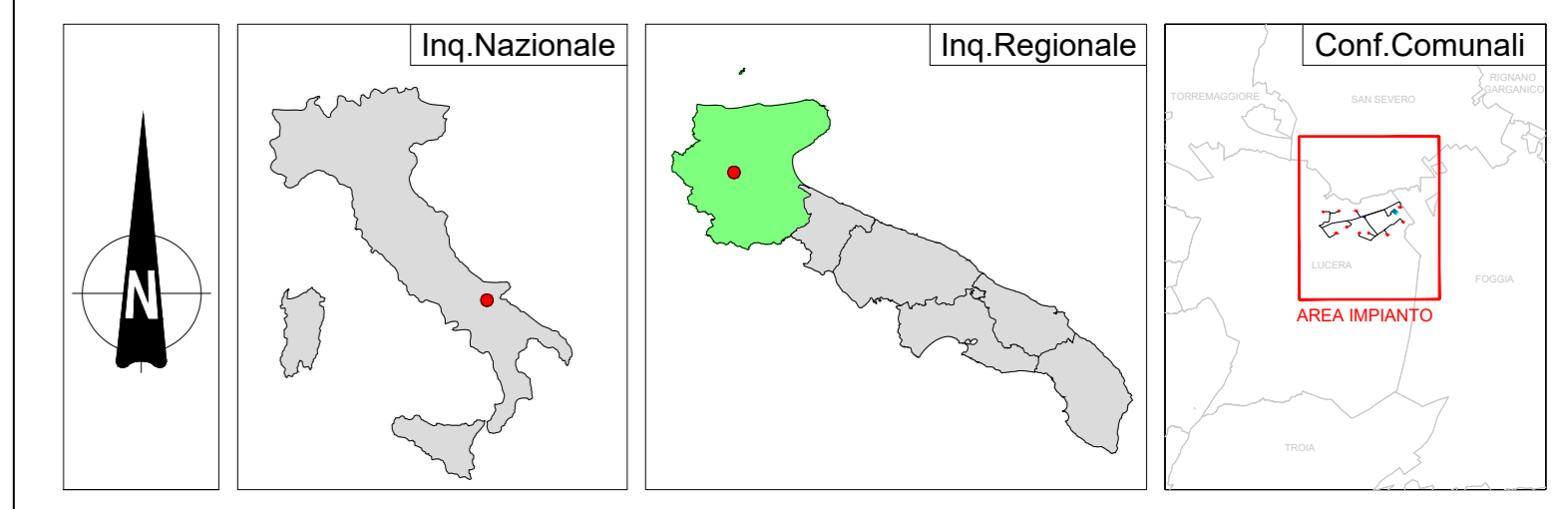
**LEGENDA**

-  AEROGENERATORE
-  PIAZZOLA DI MONTAGGIO
-  CAVIDOTTO MT INTERNO AREA PARCO
-  CAVIDOTTO 36 kV
-  STAZIONE RTN 380/150 kV
-  STAZIONE RTN 380/36 kV

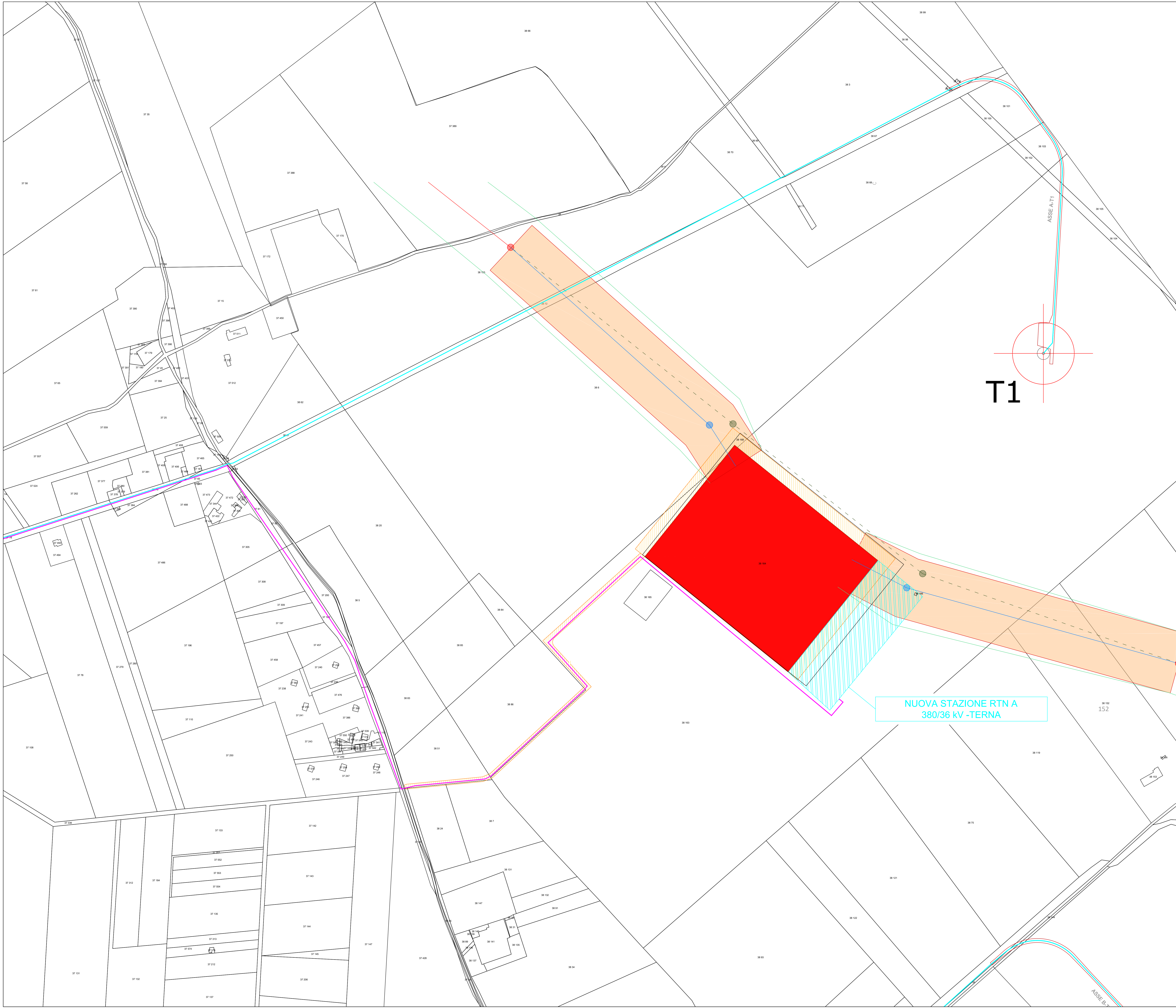


wfg	Latitudine	Longitudine	UTM84-33 N	UTM84-33 N
1	41°32'53.17"N	15°27'29.81"E	4599706.2200 m N	538221.2800 m E
2	41°32'14.06"N	15°27'40.10"E	4598501.7000 m N	538466.6800 m E
3	41°31'40.20"N	15°26'44.24"E	4597450.0000 m N	537177.0000 m E
4	41°31'45.18"N	15°25'37.86"E	4597596.0267 m N	535638.4870 m E
5	41°32'45.01"N	15°24'52.81"E	4599436.3400 m N	534585.9100 m E
6	41°32'44.45"N	15°23'52.20"E	4599412.4100 m N	533181.1200 m E
7	41°32'42.72"N	15°22'57.33"E	4599353.1800 m N	531910.0200 m E
8	41°31'45.46"N	15°23'43.04"E	4597592.5100 m N	532977.3000 m E
9	41°32'1.42"N	15°24'19.95"E	4598088.2900 m N	533830.8100 m E
10	41°31'45.11"N	15°25'4.25"E	4597590.6400 m N	534859.6300 m E

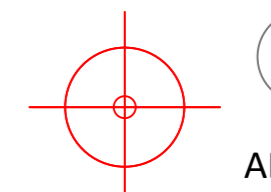
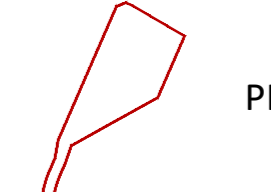

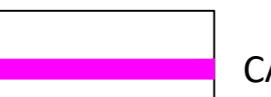


S.E.	Latitudine	Longitudine	UTM84-33 N	UTM84-33 N
Terna	41°32'42.45"N	15°27'10.05"E	4599373.8722 m N	537765.0106 m E

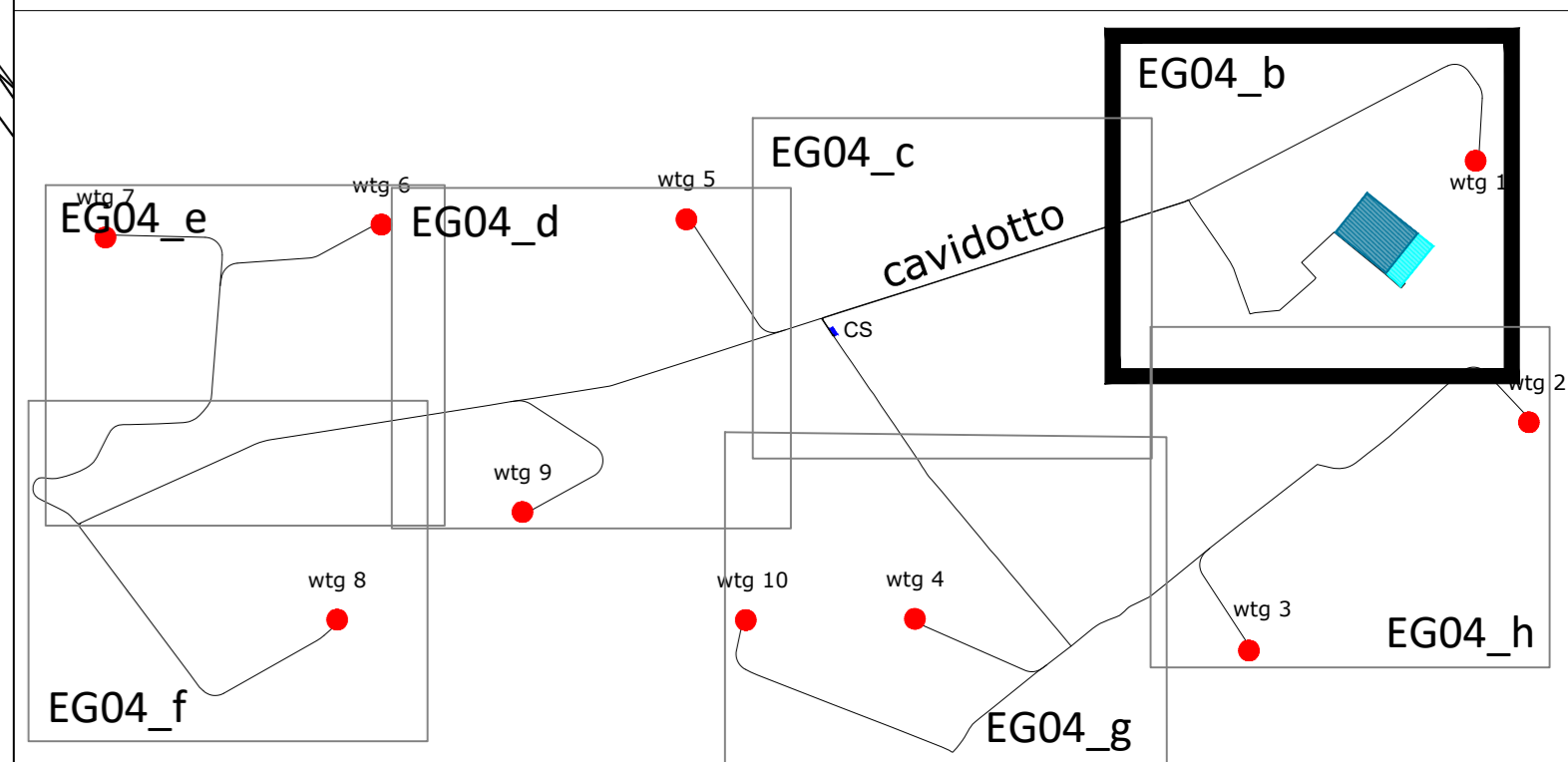


<b>REGIONE PUGLIA</b> 	<b>PROVINCIA DI FOGGIA</b> 	<b>COMUNE DI LUCERA</b> 
<b>Determinazione Imparto: PALMORI</b>		
Ubicazione: <b>Comune di Lucera (FG)</b> Località "Palmori"		Fogli Lucera: 35/36/38/40/41/42 Particelle: varie
<b>PROGETTO DEFINITIVO</b> di un Parco Eolico composto da n. 10 aerogeneratori di potenza nominale pari a 6,0 MW, da ubicarsi in agro del comune di Lucera (FG) - località "Palmori" e delle opere connesse e delle infrastrutture indispensabili da ubicarsi in agro del comune di Lucera (FG)		
<b>PROPRONTE</b>  <b>RAVANO WIND</b> VIA XII OTTOBRE, 291 GENOVA (GE) - 16121 P.IVA 02815210998 ravanowind@pec.it		Tav. n° EG04_a
ELABORATO		Scala 1:10.000
Inquadramento dell' Area di Progetto su Catastale_Quadro di Unione		
Numero	Data	Intervento
Rev.0	Settembre 2023	Intesa IVA art.33 D.lgs. 107/06 - Intesa Autorizzativa Unica art.10 D.lgs.387/03
Eseguito	Verificato	Approvato
<b>PROGETTAZIONE GENERALE</b> STUDIO DI INGEGNERIA Ing. Michele R.G. CURTOTTI Viale Il Gioglio n. 285 71016 San Severo (FG) Ordine degli Ingegneri di Foggia n. 1704 email: ing.curtotti@iaba.it pec: ing.curtotti@pec.it Cell.3398220246		Spazio Riservato agli Enti
		



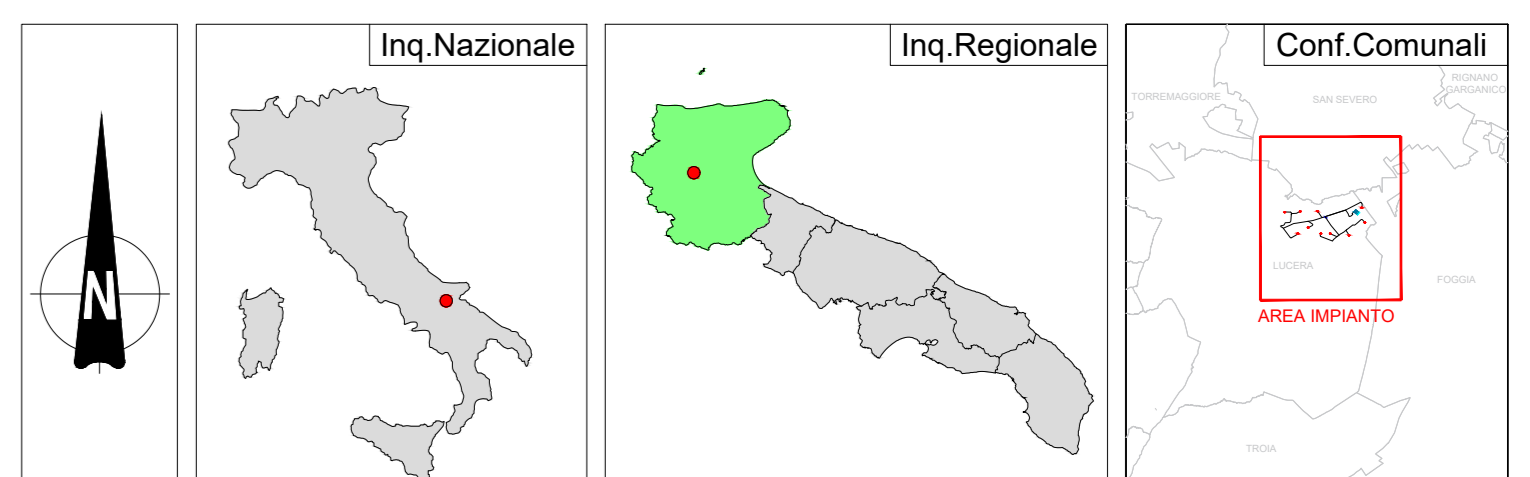
**LEGENDA**

-  Id AEROGENERATORE
-  PIAZZOLA DI MONTAGGIO
-  CAVIDOTTO MT INTERNO AREA PARCO
-  CAVIDOTTO 36 kV
-  STAZIONE RTN 380/150 kV
-  STAZIONE RTN 380/36 kV



wfg	Latitudine	Longitudine	UTM84-33 N	UTM84-33 E
1	41°32'53.17"N	15°27'29.81"E	4599706.2200 m N	538221.2800 m E
2	41°32'14.06"N	15°27'40.10"E	4598501.7000 m N	538466.6800 m E
3	41°31'40.20"N	15°26'44.24"E	4597450.0000 m N	537177.0000 m E
4	41°31'45.18"N	15°25'37.86"E	4597596.0267 m N	535638.4870 m E
5	41°32'45.01"N	15°24'52.81"E	4599436.3400 m N	534585.9100 m E
6	41°32'44.45"N	15°23'52.20"E	4599412.4100 m N	533181.1200 m E
7	41°32'42.72"N	15°22'57.33"E	4599353.1800 m N	531910.0200 m E
8	41°31'45.46"N	15°23'43.04"E	4597592.5100 m N	532977.3000 m E
9	41°32'1.42"N	15°24'19.95"E	4598088.2900 m N	533830.8100 m E
10	41°31'45.11"N	15°25'4.25"E	4597590.6400 m N	534859.6300 m E

S.E.	Latitudine	Longitudine	UTM84-33 N	UTM84-33 E
Terna	41°32'42.45"N	15°27'10.05"E	4599373.8722 m N	537765.0106 m E



**NUOVA STAZIONE RTN A 380/36 kV - TERNA**

**REGIONE PUGLIA**      **PROVINCIA DI FOGGIA**      **COMUNE DI LUCERA**



Denominazione Impianto: **PALMORI**  
 Ubicazione: **Comune di Lucera (FG) Località "Palmori"**      Fogli Lucera: 35/36/38/40/41/42  
 Particelle: varie

**PROGETTO DEFINITIVO**  
 di un Parco Eolico composto da n. 10 aerogeneratori di potenza nominale pari a 6,0 MW, da ubicarsi in agro del comune di Lucera (FG) - località "Palmori" e delle opere connesse e delle infrastrutture indispensabili da ubicarsi in agro del comune di Lucera (FG)

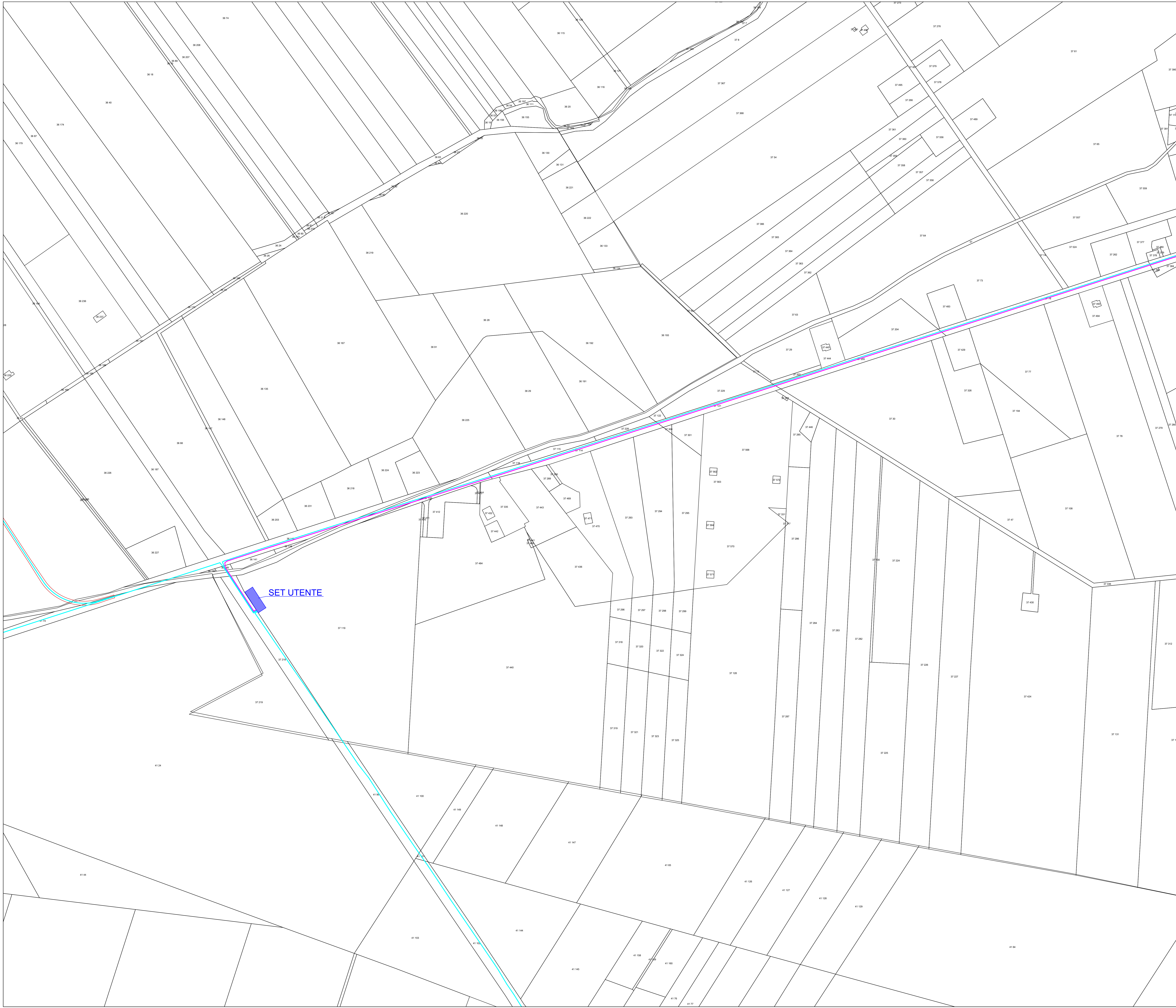
PROPONENTE: **RAVANO WIND**  
 VIA XII OTTOBRE, 2/91  
 GENOVA (GE) - 16121  
 P.IVA 02815210998  
 ravanowind@pec.it

ELABORATO: Inquadramento dell' Area di Progetto su Catastale      Tav. n° EG04\_b  
 Scala: 1:2.000

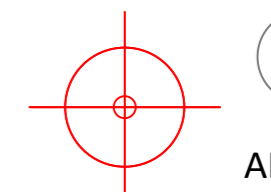
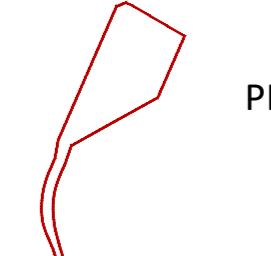




Numero	Data	Intervento	Eseguito	Verificato	Approvato
Rev.0	Settembre 2023	Intervento IVA art.33 D.lgs. 10/2016 - Missiva Autorizzativa Unica art.12 D.lgs. 387/2013			

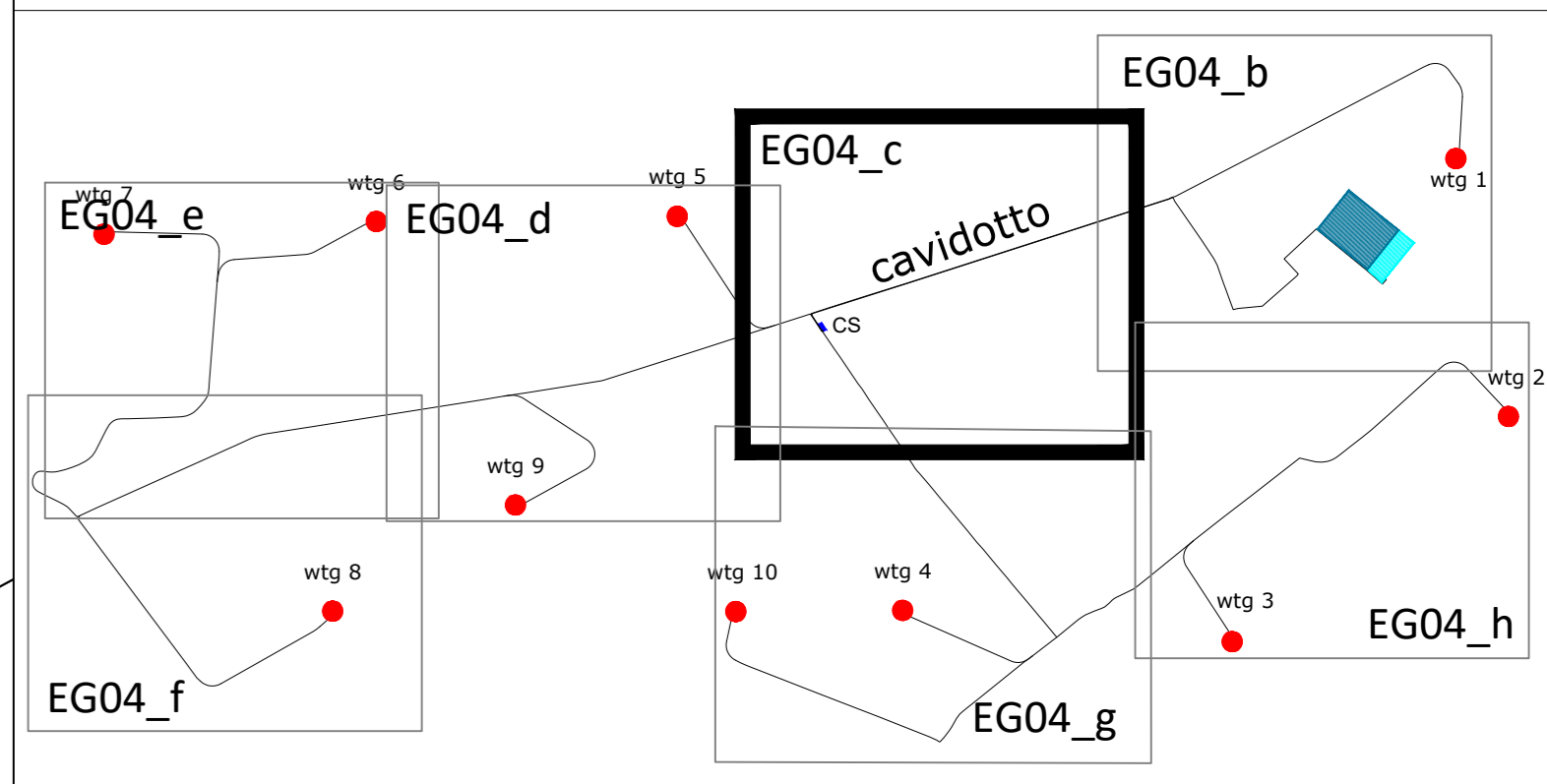
PROGETTAZIONE GENERALE  
**STUDIO DI INGEGNERIA** Ing. Michele R.G. CURTOTTI  
 Viale F. Giugino n. 285  
 71016 San Severo (FG)  
 Ordine degli Ingegneri di Foggia n. 1704  
 email: ing.curtotti@alice.it  
 pec: ing.curtotti@pec.it  
 Cell. 3398220246





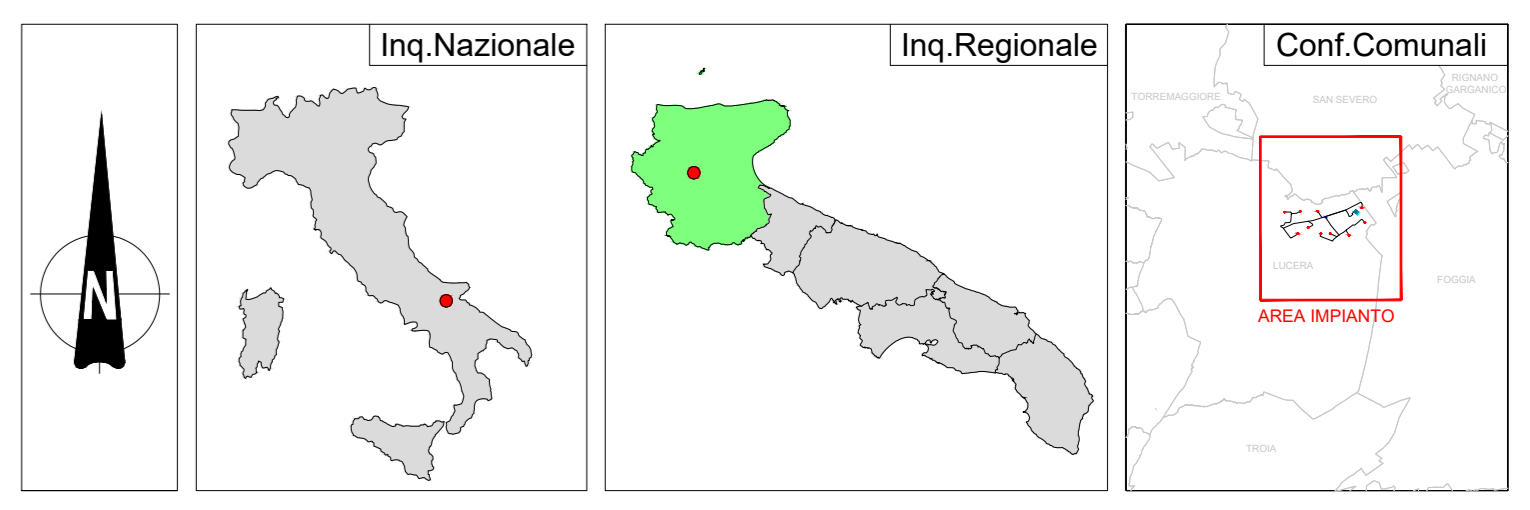
**LEGENDA**

-  AEROGENERATORE
-  PIAZZOLA DI MONTAGGIO
-  CAVIDOTTO MT INTERNO AREA PARCO
-  CAVIDOTTO 36 kV
-  STAZIONE RTN 380/150 kV
-  STAZIONE RTN 380/36 kV



wtg	Latitudine	Longitudine	UTM84-33 N	UTM84-33 E
1	41°32'53.17"N	15°27'29.81"E	4599706.2200 m N	538221.2800 m E
2	41°32'14.06"N	15°27'40.10"E	4598501.7000 m N	538466.6800 m E
3	41°31'40.20"N	15°26'44.24"E	4597450.0000 m N	537177.0000 m E
4	41°31'45.18"N	15°25'37.86"E	4597596.0267 m N	535638.4870 m E
5	41°32'45.01"N	15°24'52.81"E	4599436.3400 m N	534585.9100 m E
6	41°32'44.45"N	15°23'52.20"E	4599412.4100 m N	533181.1200 m E
7	41°32'42.72"N	15°22'57.33"E	4599353.1800 m N	531910.0200 m E
8	41°31'45.46"N	15°23'43.04"E	4597592.5100 m N	532977.3000 m E
9	41°32'1.42"N	15°24'19.95"E	4598088.2900 m N	533830.8100 m E
10	41°31'45.11"N	15°25'4.25"E	4597590.6400 m N	534859.6300 m E

S.E.	Latitudine	Longitudine	UTM84-33 N	UTM84-33 E
Terna	41°32'42.45"N	15°27'10.05"E	4599373.8722 m N	537765.0106 m E



<b>REGIONE PUGLIA</b> 	<b>PROVINCIA DI FOGGIA</b> 	<b>COMUNE DI LUCERA</b> 
--	---	--

Denominazione Impianto: **PALMORI**

Ubicazione: **Comune di Lucera (FG) Località "Palmori"** Fogli Lucera: 35/36/38/40/41/42 Particelle: varie

**PROGETTO DEFINITIVO**  
di un Parco Eolico composto da n. 10 aerogeneratori di potenza nominale pari a 6,0 MW, da ubicarsi in agro del comune di Lucera (FG) - località "Palmori" e delle opere connesse e delle infrastrutture indispensabili da ubicarsi in agro del comune di Lucera (FG)

PROPRONTE: **RAVANO WIND**  
VIA XII OTTOBRE, 2/91  
GENOVA (GE) - 16121  
P.IVA 02815210998  
ravanowind@pec.it

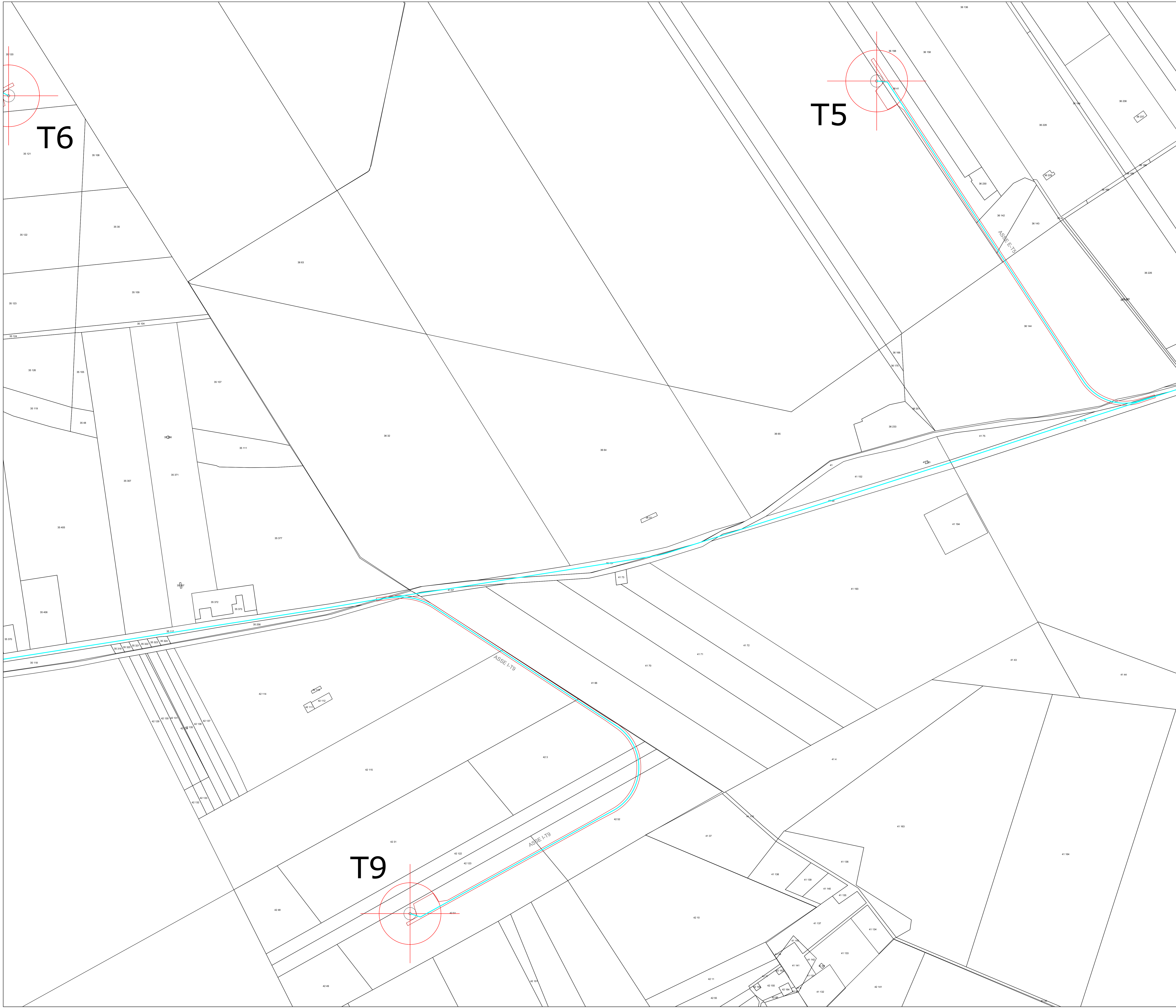
ELABORATO		Tav. n°	EG04_c
Inquadramento dell' Area di Progetto su Catastrale		Scala	1:2.000

Rev. n°	Data	Intervento	Eseguito	Verificato	Approvato
Rev. 0	Settembre 2023	Intesa V.A. art.33 D.lgs. 152/06 - Intesa Autorizzativa Unica art.12 D.lgs. 387/03			

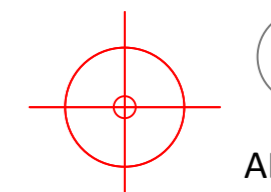
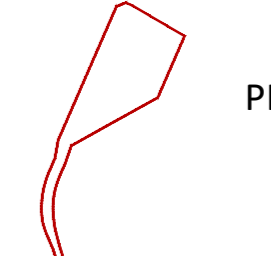




PROGETTAZIONE GENERALE  
STUDIO DI INGEGNERIA Ing. Michele R.G. CURTOTTI  
Viale F. Giugino n. 205  
71016 San Severo (FG)  
Ordine degli Ingegneri di Foggia n. 1704  
email: ing.curtotti@alice.it  
pec: ing.curtotti@pec.it  
Cell. 3398220246

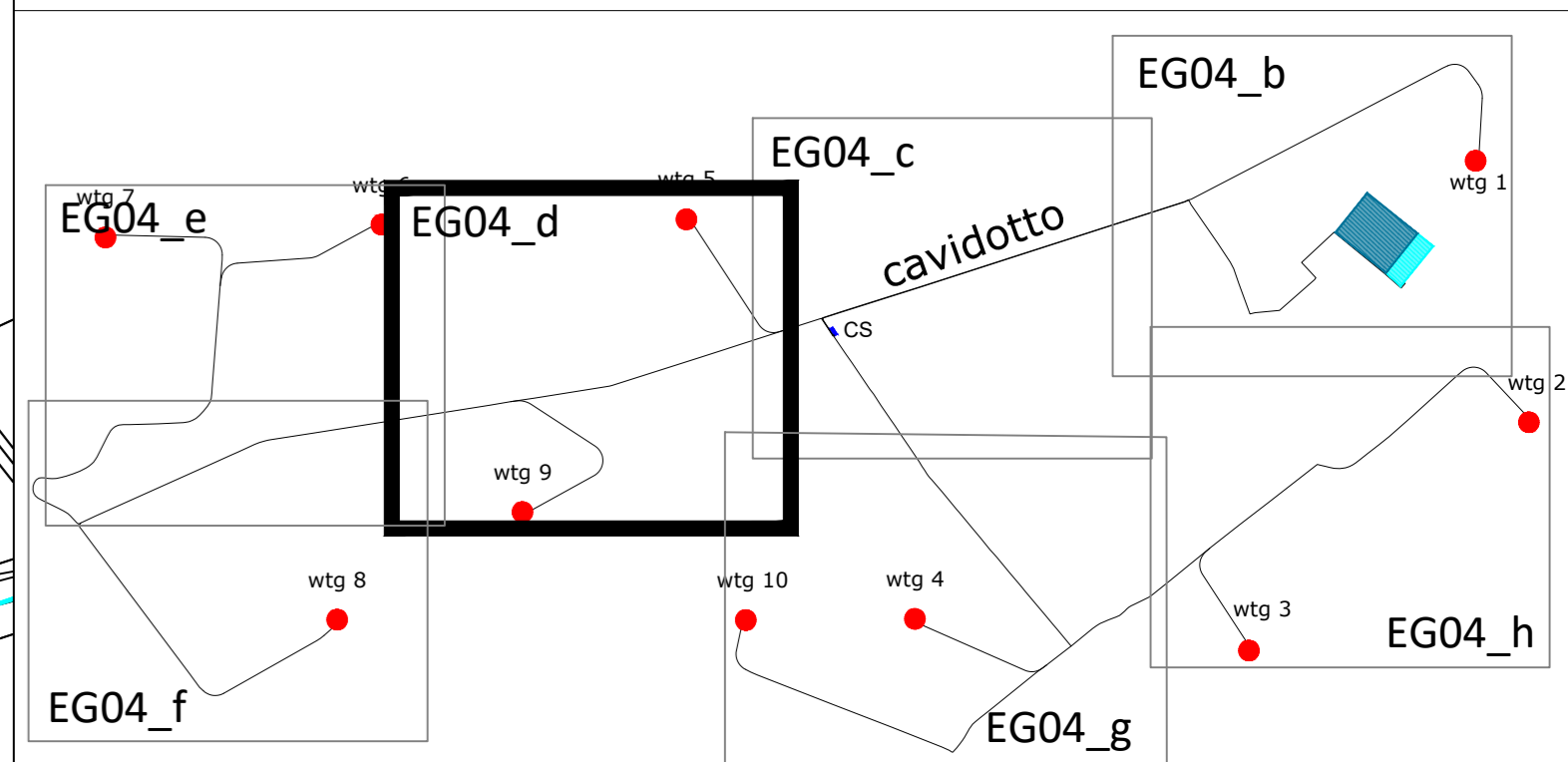
**Studio di Ingegneria**  
Michele R.G. Curtotti





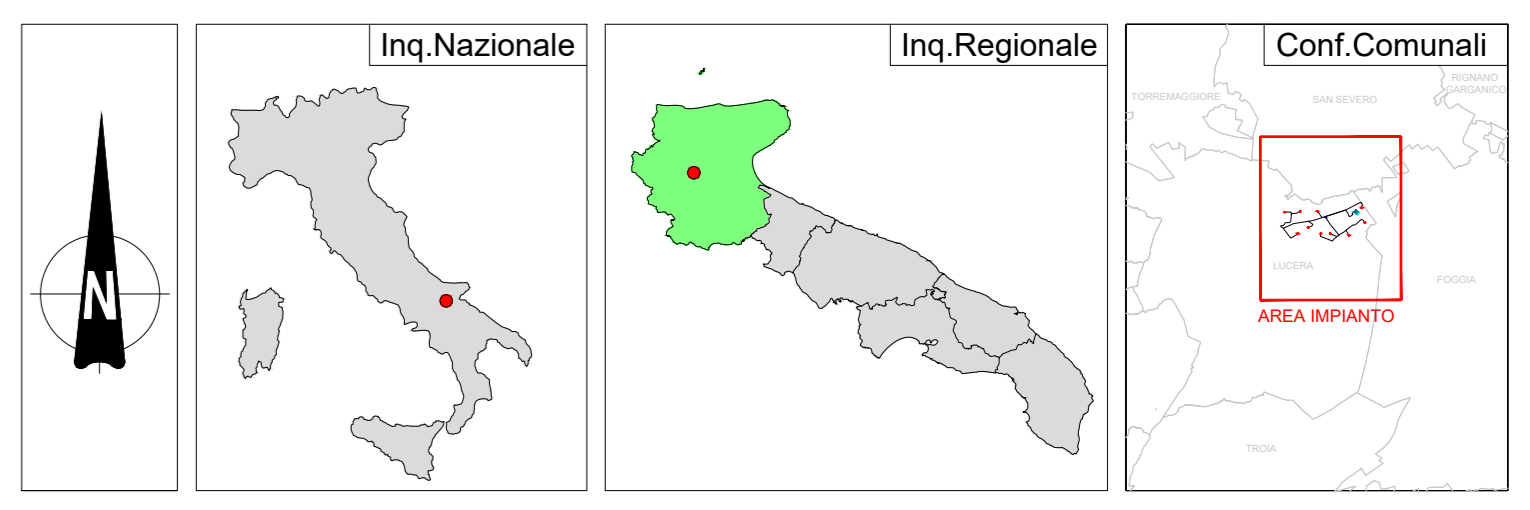
**LEGENDA**

-  **Id**  
AEROGENERATORE
-  PIAZZOLA DI MONTAGGIO
-  CAVIDOTTO MT INTERNO AREA PARCO
-  CAVIDOTTO 36 kV
-  STAZIONE RTN 380/150 kV
-  STAZIONE RTN 380/36 kV



wfg	Latitudine	Longitudine	UTM84-33 N	UTM84-33 E
1	41°32'53.17"N	15°27'29.81"E	4599706.2200 m N	538221.2800 m E
2	41°32'14.06"N	15°27'40.10"E	4598501.7000 m N	538466.6800 m E
3	41°31'40.20"N	15°26'44.24"E	4597450.0000 m N	537177.0000 m E
4	41°31'45.18"N	15°25'37.86"E	4597596.0267 m N	535638.4870 m E
5	41°32'44.45"N	15°24'52.81"E	4599436.3400 m N	534585.9100 m E
6	41°32'44.45"N	15°23'52.20"E	4599412.4100 m N	533181.1200 m E
7	41°32'42.72"N	15°22'57.33"E	4599353.1800 m N	531910.0200 m E
8	41°31'45.46"N	15°23'43.04"E	4597592.5100 m N	532977.3000 m E
9	41°32'1.42"N	15°24'19.95"E	4598088.2900 m N	533830.8100 m E
10	41°31'45.11"N	15°25'4.25"E	4597590.6400 m N	534859.6300 m E

S.E.	Latitudine	Longitudine	UTM84-33 N	UTM84-33 E
Terna	41°32'42.45"N	15°27'10.05"E	4599373.8722 m N	537765.0106 m E



<b>REGIONE PUGLIA</b> 	<b>PROVINCIA DI FOGGIA</b> 	<b>COMUNE DI LUCERA</b> 
--	---	--

Denominazione Impianto: **PALMORI**

Ubicazione: **Comune di Lucera (FG) Località "Palmori"** Fogli Lucera: 35/36/38/40/41/42 Particelle: varie

**PROGETTO DEFINITIVO**  
di un Parco Eolico composto da n. 10 aerogeneratori di potenza nominale pari a 6,0 MW, da ubicarsi in agro del comune di Lucera (FG) - località "Palmori" e delle opere connesse e delle infrastrutture indispensabili da ubicarsi in agro del comune di Lucera (FG)

PROPRONTE: **RAVANO WIND**  
VIA XII OTTOBRE, 2/91  
GENOVA (GE) - 16121  
P.IVA 02815210998  
ravanowind@pec.it

ELABORATO: **EG04\_d**  
Inquadramento dell' Area di Progetto su Catastale  
Scala: 1:2.000

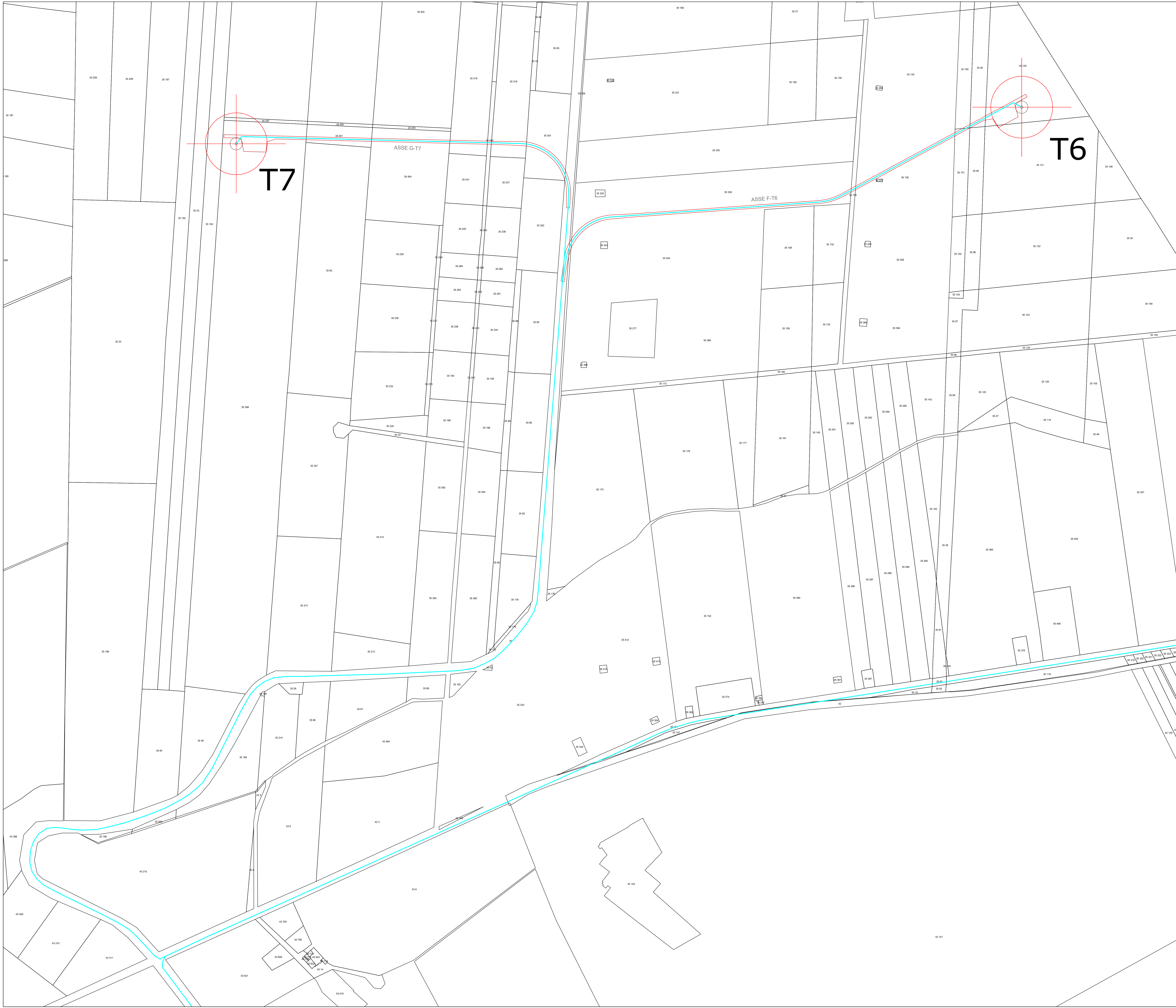
Numero	Data	Intervento	Eseguito	Verificato	Approvato
Rev.0	Settembre 2023	Intervento IVA art.33 D.lgs. 10/2016 - Intervento Autorizzazionale Unica art.107 D.lgs. 387/2013			

PROGETTAZIONE GENERALE  
STUDIO DI INGEGNERIA Ing. Michele R.G. CURTOTTI  
Viale F. Giugino n. 395  
71016 San Severo (FG)  
Ordine degli Ingegneri di Foggia n. 1704  
email: ing.curtotti@stato.it  
pec: ing.curtotti@pec.it  
Cell. 3398220246

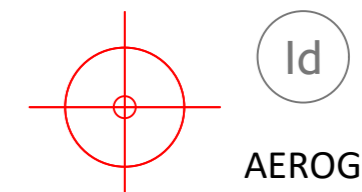



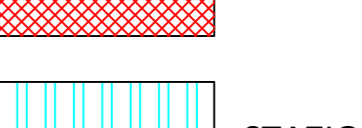

**Studio di Ingegneria**  
Michele R.G. Curtotti

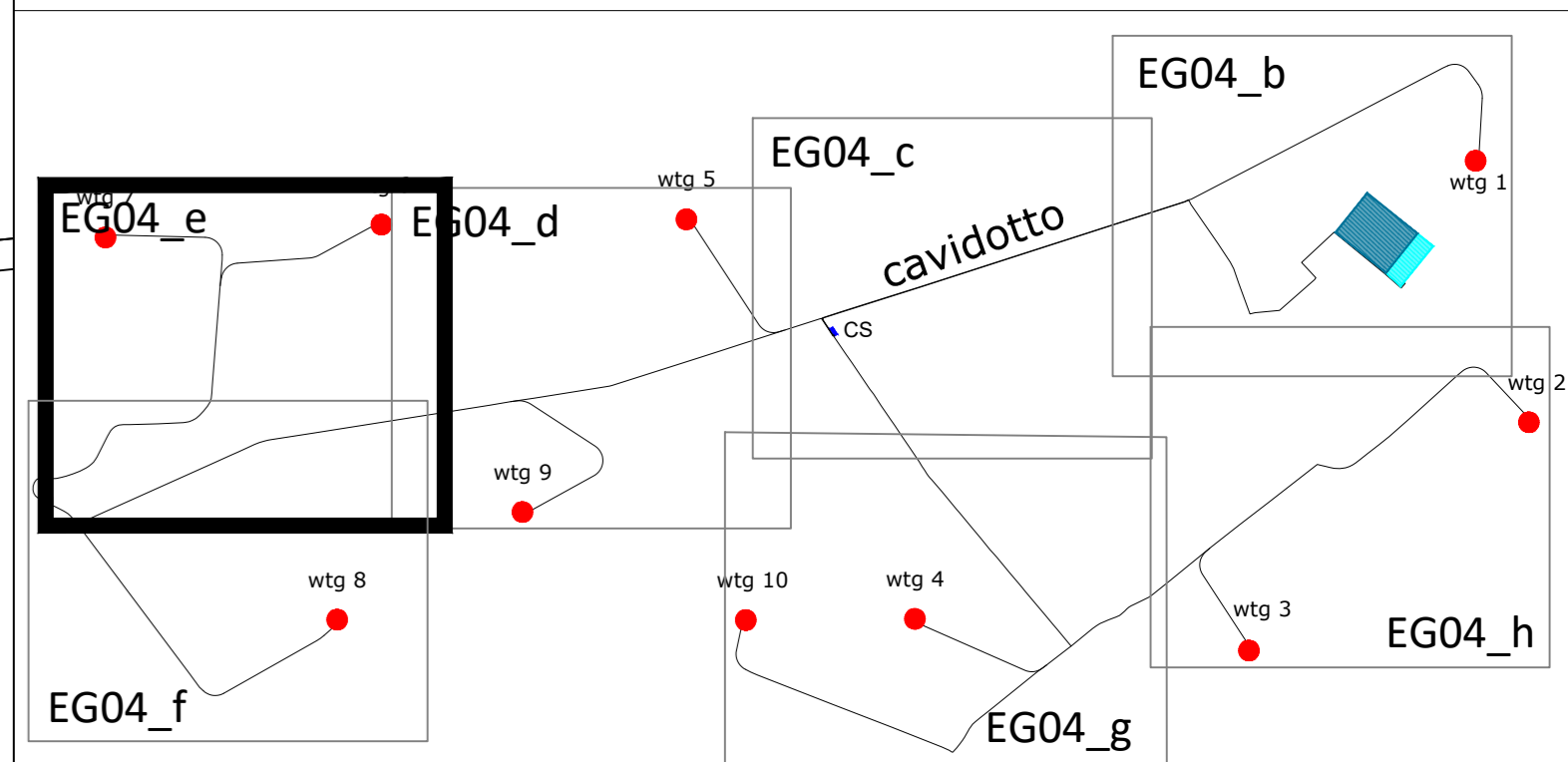


Tutti i diritti sono riservati. la riproduzione anche parziale del disegno è vietata.



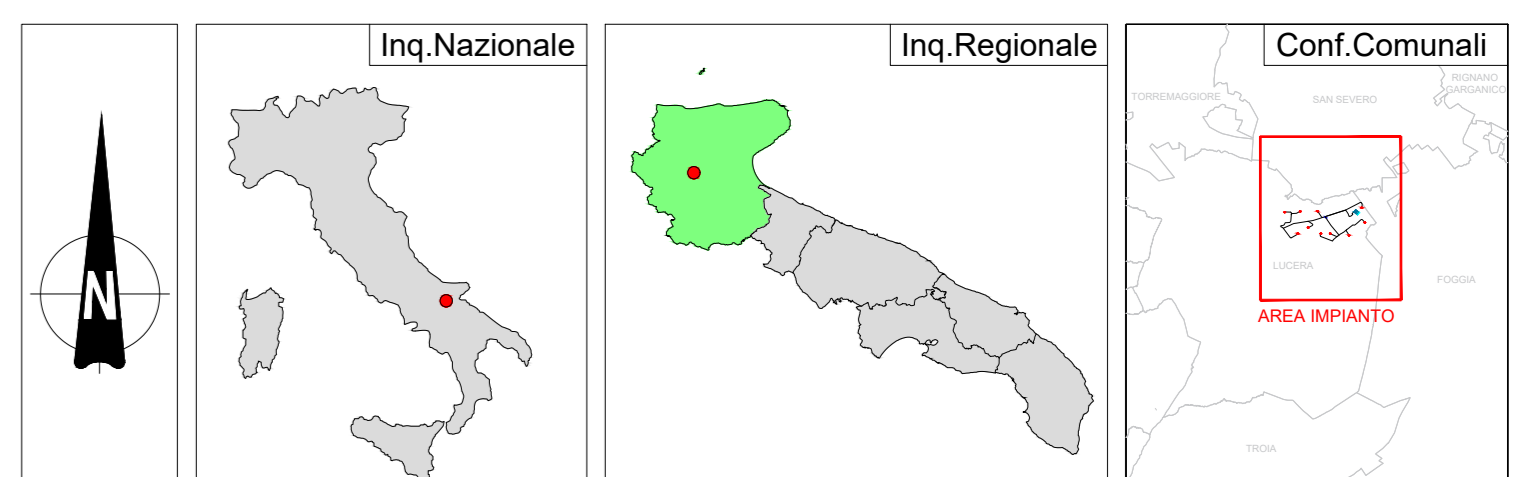
**LEGENDA**

-  AEROGENERATORE
-  PIAZZOLA DI MONTAGGIO
-  CAVIDOTTO MT INTERNO AREA PARCO
-  CAVIDOTTO 36 kV
-  STAZIONE RTN 380/150 kV
-  STAZIONE RTN 380/36 kV



wfg	Latitudine	Longitudine	UTM84-33 N	UTM84-33 E
1	41°32'53.17"N	15°27'29.81"E	4599706.2200 m N	538221.2800 m E
2	41°32'14.06"N	15°27'40.10"E	4598501.7000 m N	538466.6800 m E
3	41°31'40.20"N	15°26'44.24"E	4597450.0000 m N	537177.0000 m E
4	41°31'45.18"N	15°25'37.86"E	4597596.0267 m N	535638.4870 m E
5	41°32'45.01"N	15°24'52.81"E	4599436.3400 m N	534585.9100 m E
6	41°32'44.45"N	15°23'52.20"E	4599412.4100 m N	533181.1200 m E
7	41°32'42.72"N	15°22'57.33"E	4599353.1800 m N	531910.0200 m E
8	41°31'45.46"N	15°23'43.04"E	4597592.5100 m N	532977.3000 m E
9	41°32'1.42"N	15°24'19.95"E	4598088.2900 m N	533830.8100 m E
10	41°31'45.11"N	15°25'4.25"E	4597590.6400 m N	534859.6300 m E


S.E.	Latitudine	Longitudine	UTM84-33 N	UTM84-33 E
Terna	41°32'42.45"N	15°27'10.05"E	4599373.8722 m N	537765.0106 m E



<b>REGIONE PUGLIA</b> 	<b>PROVINCIA DI FOGGIA</b> 	<b>COMUNE DI LUCERA</b> 
--	---	--

Denominazione Impianto:	<b>PALMORI</b>	
Ubicazione:	Comune di Lucera (FG) Località "Palmori"	Fogli Lucera: 35/36/38/40/41/42 Particelle: varie

**PROGETTO DEFINITIVO**  
di un Parco Eolico composto da n. 10 aerogeneratori di potenza nominale pari a 6,0 MW,  
da ubicarsi in agro del comune di Lucera (FG) - località "Palmori"  
e delle opere connesse e delle infrastrutture indispensabili da ubicarsi in agro del comune di Lucera (FG)

<b>PROPRONENTE</b>  <b>RAVANO WIND</b> Green energy for a better life	<b>RAVANO WIND</b> VIA XII OTTOBRE, 2/91 GENOVA (GE) - 16121 P.IVA 02815210998 ravanowind@pec.it
--	--

ELABORATO	Tav n°	EG04_e
Inquadramento dell' Area di Progetto su Catastale	Scala	1:2.000

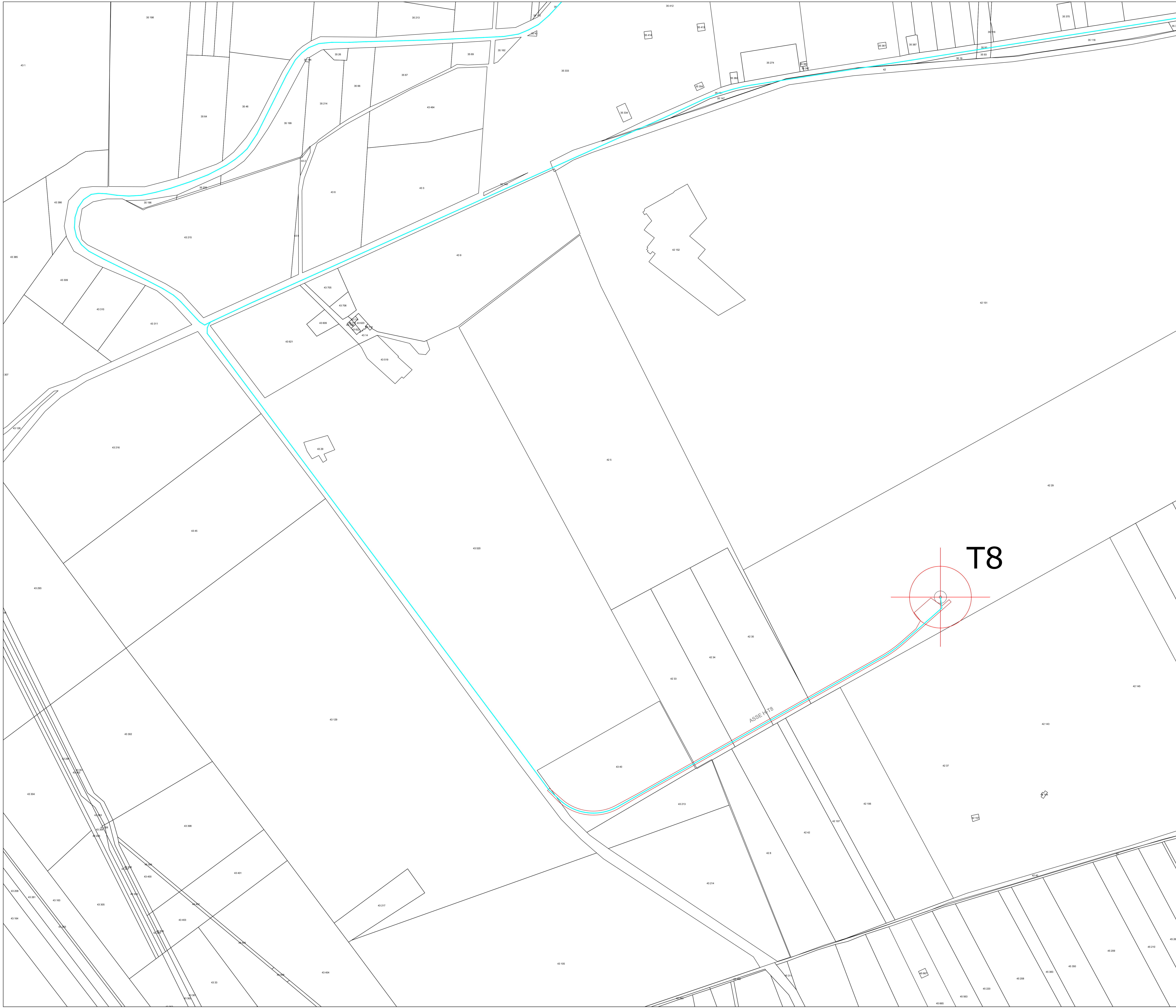
Numero	Data	Intervento	Eseguito	Verificato	Approvato
Rev.0	Settembre 2023	Intesa V.A. art.33 D.lgs. 152/06 - Intesa Autorizzativa Unica art.12 D.lgs. 387/03			

PROGETTAZIONE GENERALE  
STUDIO DI INGEGNERIA Ing. Michele R.G. CURTOTTI  
Viale F. Giugino n. 285  
71016 San Severo (FG)  
Ordine degli Ingegneri di Foggia n. 1704  
email: ing.curtotti@alice.it  
pec: ing.curtotti@pec.it  
Cell.3398220246

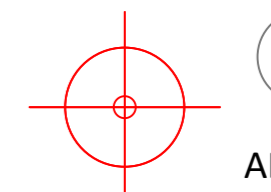
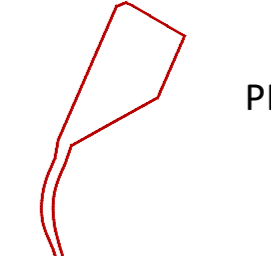

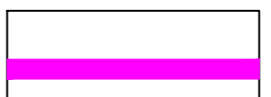

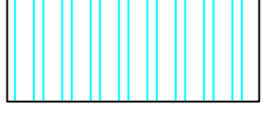
 **Studio di Ingegneria**  
Michele R.G. Curtotti

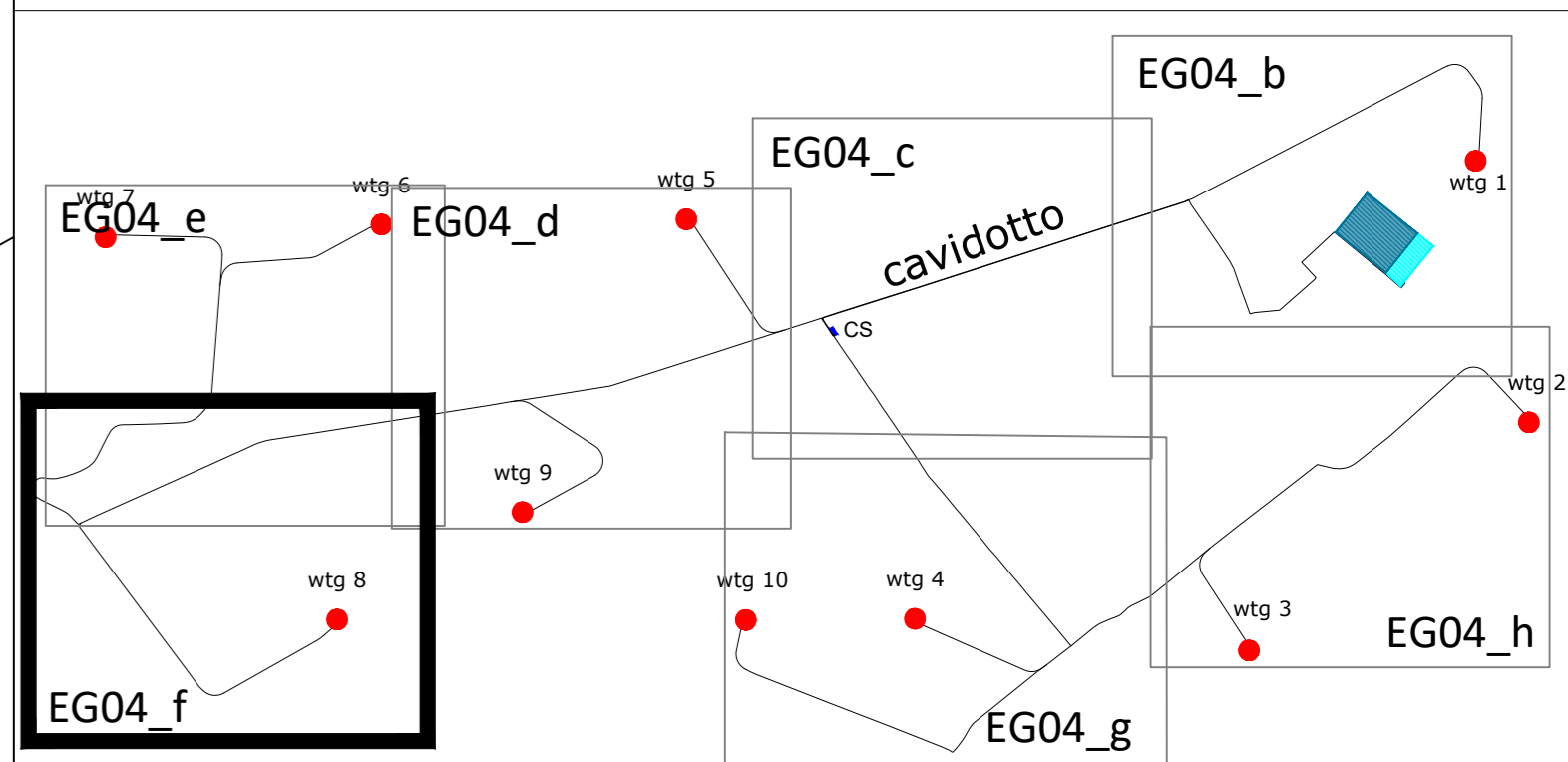
Spazio Riservato agli Enti





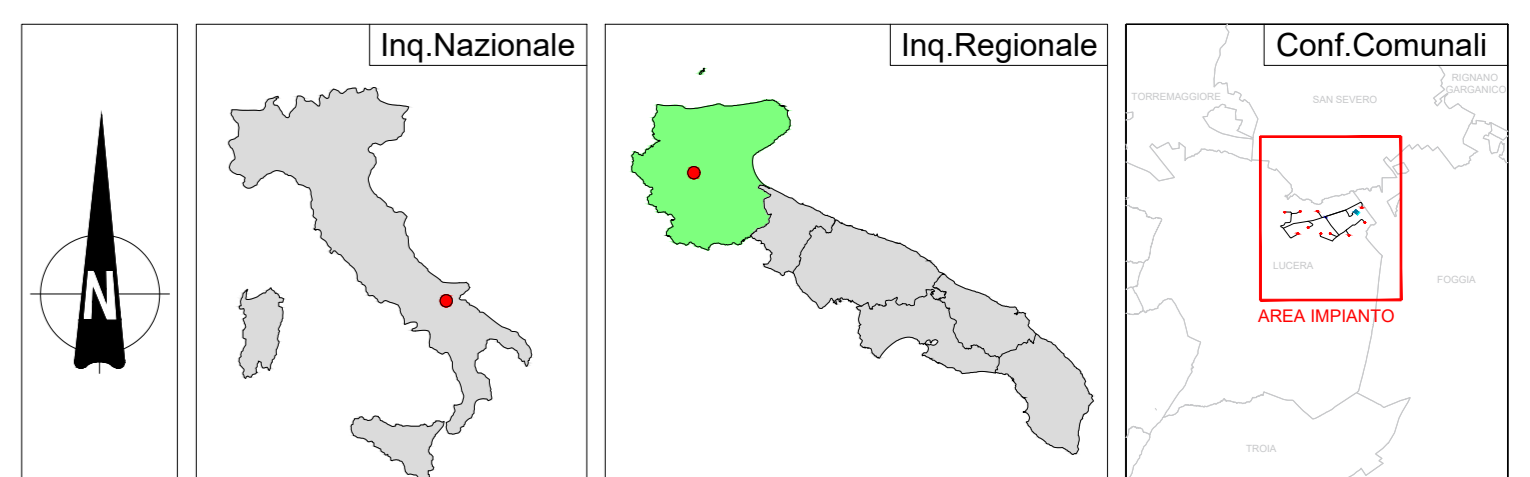
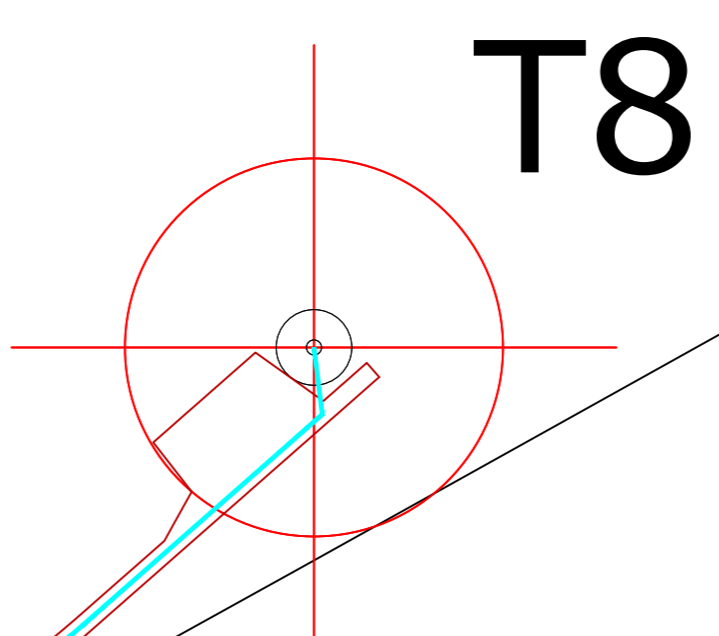
**LEGENDA**

-  Id AEROGENERATORE
-  PIAZZOLA DI MONTAGGIO
-  CAVIDOTTO MT INTERNO AREA PARCO
-  CAVIDOTTO 36 kV
-  STAZIONE RTN 380/150 kV
-  STAZIONE RTN 380/36 kV



wtg	Latitudine	Longitudine	UTM84-33 N	UTM84-33 E
1	41°32'53.17"N	15°27'29.81"E	4599706.2200 m N	538221.2800 m E
2	41°32'14.06"N	15°27'40.10"E	4598501.7000 m N	538466.6800 m E
3	41°31'40.20"N	15°26'44.24"E	4597450.0000 m N	537177.0000 m E
4	41°31'45.18"N	15°25'37.86"E	4597596.0267 m N	535638.4870 m E
5	41°32'45.01"N	15°24'52.81"E	4599436.3400 m N	534585.9100 m E
6	41°32'44.45"N	15°23'52.20"E	4599412.4100 m N	533181.1200 m E
7	41°32'42.72"N	15°22'57.33"E	4599353.1800 m N	531910.0200 m E
8	41°31'45.46"N	15°23'43.04"E	4597592.5100 m N	532977.3000 m E
9	41°32'1.42"N	15°24'19.95"E	4598088.2900 m N	533830.8100 m E
10	41°31'45.11"N	15°25'4.25"E	4597590.6400 m N	534859.6300 m E


S.E.	Latitudine	Longitudine	UTM84-33 N	UTM84-33 E
Terna	41°32'42.45"N	15°27'10.05"E	4599373.8722 m N	537765.0106 m E



		
---	---	---

Denominazione Impianto:	<b>PALMORI</b>	
Ubicazione:	Comune di Lucera (FG) Località "Palmori"	Fogli Lucera: 35/36/38/40/41/42 Particelle: varie

**PROGETTO DEFINITIVO**  
 di un Parco Eolico composto da n. 10 aerogeneratori di potenza nominale pari a 6,0 MW,  
 da ubicarsi in agro del comune di Lucera (FG) - località "Palmori"  
 e delle opere connesse e delle infrastrutture indispensabili da ubicarsi in agro del comune di Lucera (FG)

	<b>RAVANO WIND</b> VIA XII OTTOBRE, 2/91 GENOVA (GE) - 16121 P.IVA 02815210998 ravanowind@pec.it
---	--

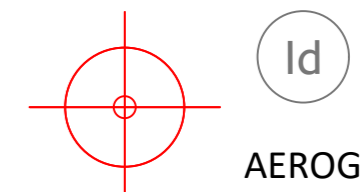



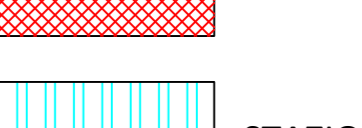

ELABORATO	Tav n°	EG04_f			
Inquadramento dell' Area di Progetto su Catastale	Scala	1:2.000			
Numero	Data	Intervento	Eseguito	Verificato	Approvato
Rev.0	Settembre 2023	Intervento IVA art.33 D.lgs. 102/06 - Intervento Autorizzatorio Unica art.101 D.lgs. 387/03			

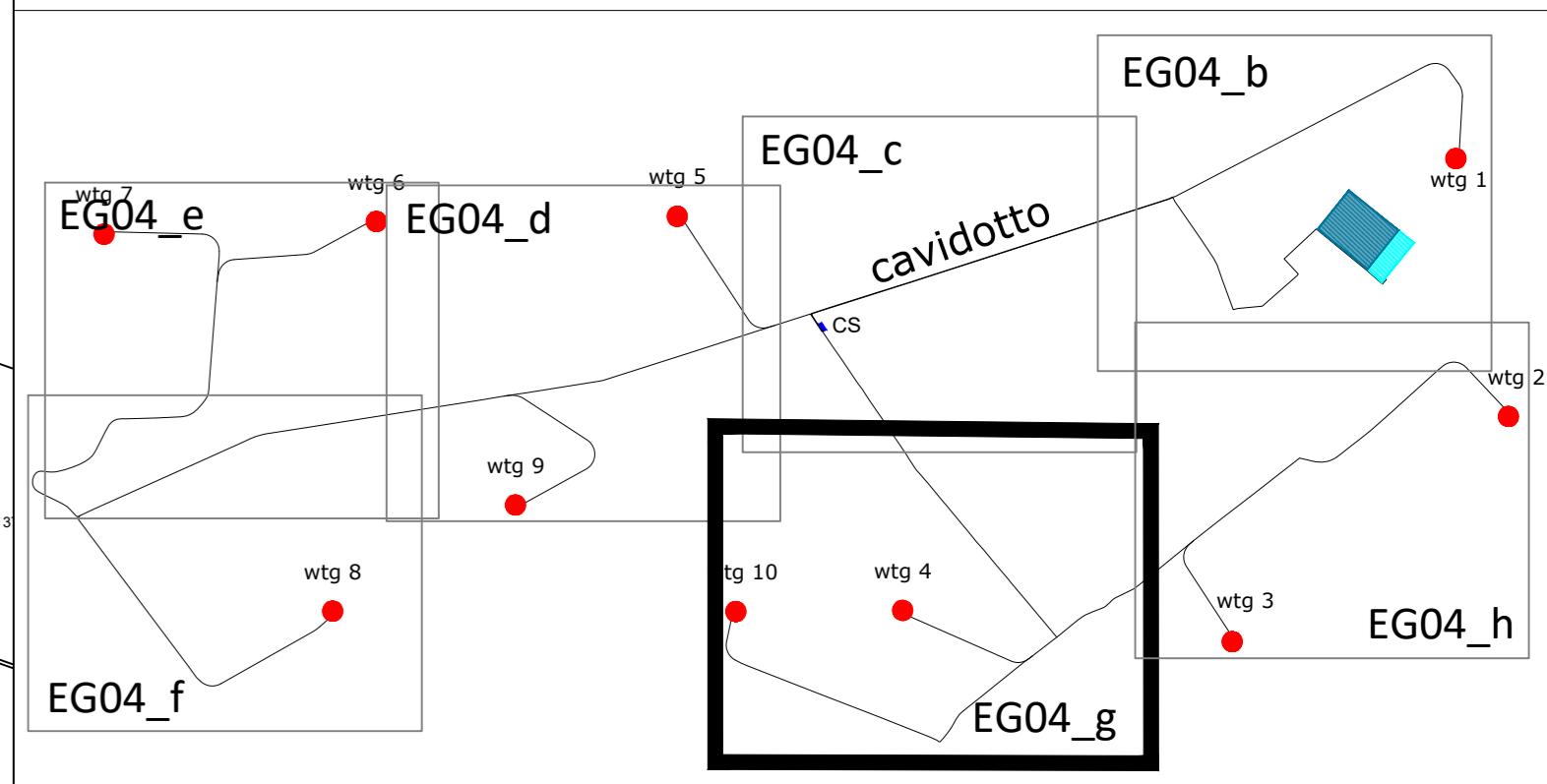
PROGETTAZIONE GENERALE  
 STUDIO DI INGEGNERIA Ing. Michele R.G. CURTOTTI  
 Viale F. Giugino n. 295  
 71016 San Severo (FG)  
 Ordine degli Ingegneri di Foggia n. 1704  
 email: ing.curtotti@alice.it  
 pec: ing.curtotti@pec.it  
 Cell. 3398220246



**LEGENDA**

-  **Id**  
AEROGENERATORE
-  PIAZZOLA DI MONTAGGIO
-  CAVIDOTTO MT INTERNO AREA PARCO
-  CAVIDOTTO 36 kV
-  STAZIONE RTN 380/150 kV
-  STAZIONE RTN 380/36 kV

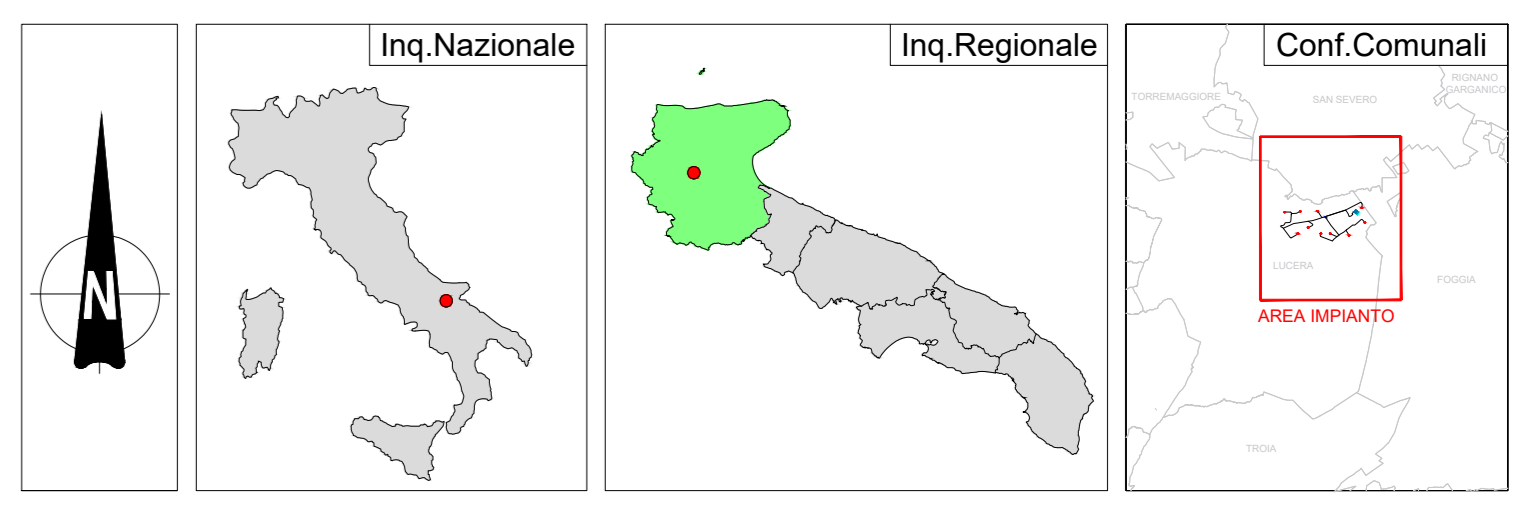


**T10**

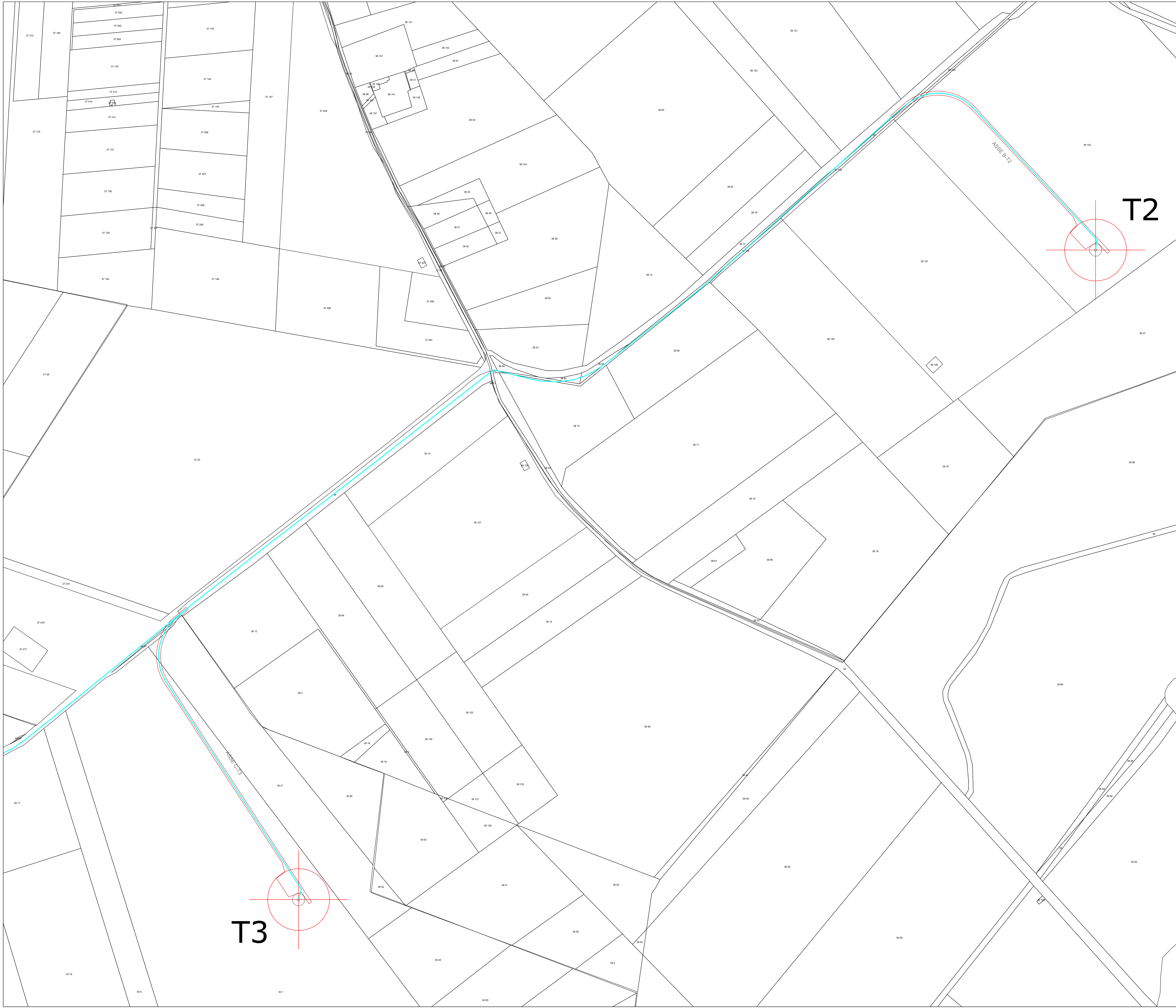
**T4**

wfg	Latitudine	Longitudine	UTM84-33 N	UTM84-33 E
1	41°32'53.17"N	15°27'29.81"E	4599706.2200 m N	538221.2800 m E
2	41°32'14.06"N	15°27'40.10"E	4598501.7000 m N	538466.6800 m E
3	41°31'40.20"N	15°26'44.24"E	4597450.0000 m N	537177.0000 m E
4	41°31'45.18"N	15°25'37.86"E	4597596.0267 m N	535638.4870 m E
5	41°32'44.45"N	15°24'52.81"E	4599436.3400 m N	534585.9100 m E
6	41°32'44.45"N	15°23'52.20"E	4599412.4100 m N	533181.1200 m E
7	41°32'42.72"N	15°22'57.33"E	4599353.1800 m N	531910.0200 m E
8	41°31'45.46"N	15°23'43.04"E	4597592.5100 m N	532977.3000 m E
9	41°32'1.42"N	15°24'19.95"E	4598088.2900 m N	533830.8100 m E
10	41°31'45.11"N	15°25'4.25"E	4597590.6400 m N	534859.6300 m E

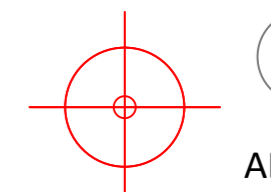
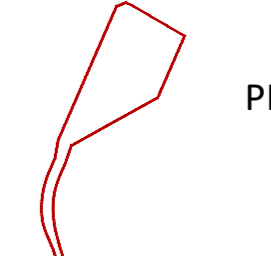

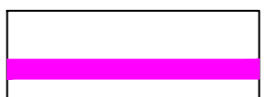

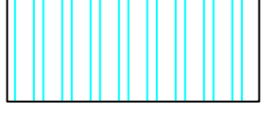
S.E.	Latitudine	Longitudine	UTM84-33 N	UTM84-33 E
Terna	41°32'42.45"N	15°27'10.05"E	4599373.8722 m N	537765.0106 m E

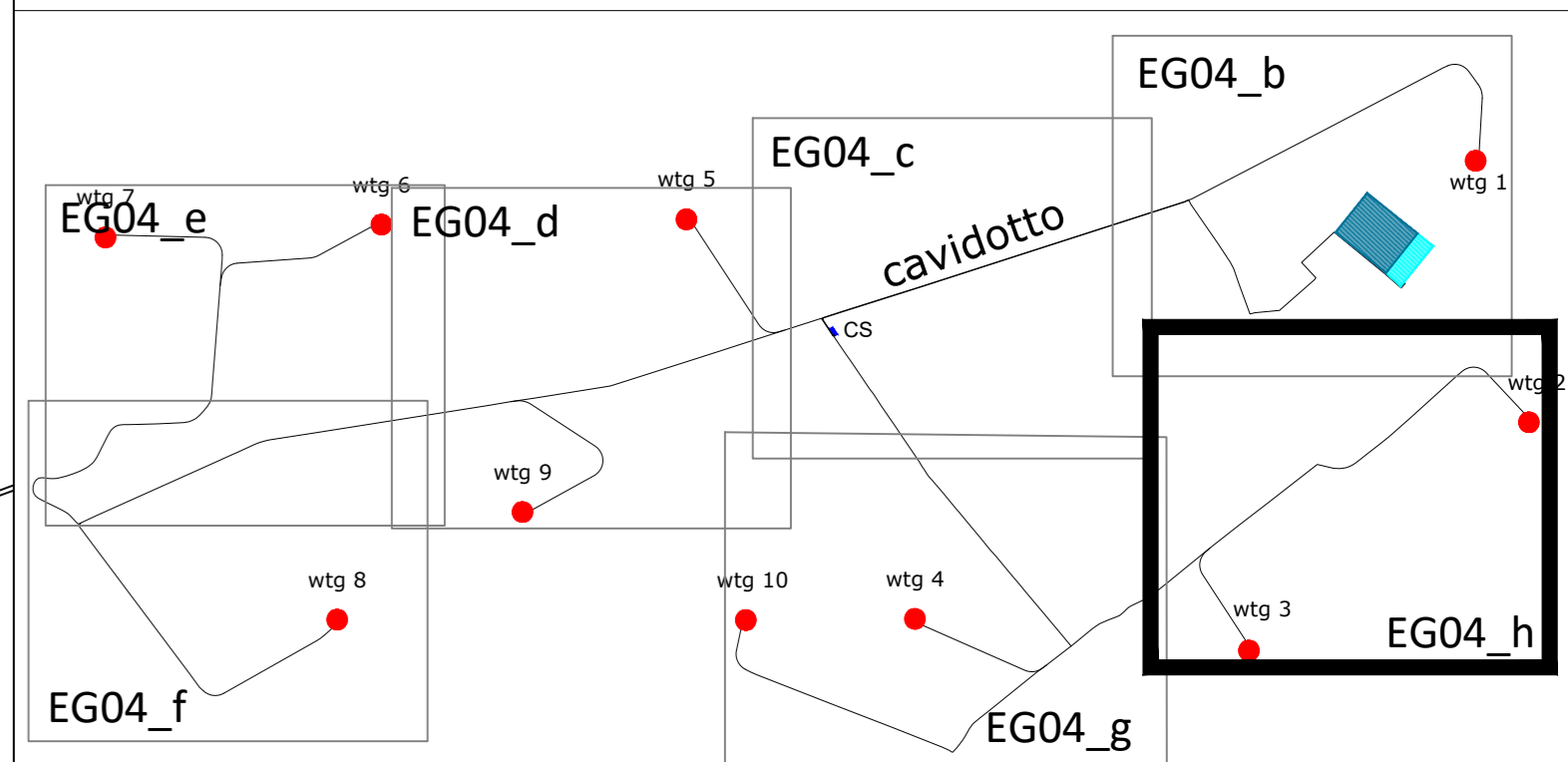


<b>REGIONE PUGLIA</b> 	<b>PROVINCIA DI FOGGIA</b> 	<b>COMUNE DI LUCERA</b> 												
<b>Determinazione Impianto: PALMORI</b>														
Ubicazione: <b>Comune di Lucera (FG)</b> Località "Palmori"		Fogli Lucera: 35/36/38/40/41/42 Particelle: varie												
<b>PROGETTO DEFINITIVO</b> di un Parco Eolico composto da n. 10 aerogeneratori di potenza nominale pari a 6,0 MW, da ubicarsi in agro del comune di Lucera (FG) - località "Palmori" e delle opere connesse e delle infrastrutture indispensabili da ubicarsi in agro del comune di Lucera (FG)														
<b>PROPONENTE</b>  <b>RAVANO WIND</b> VIA XII OTTOBRE, 2/91 GENOVA (GE) - 16121 P.IVA 02815210998 ravanowind@pec.it		Tav n° EG04_g Scala 1:2.000												
<b>ELABORATO</b> Inquadramento dell' Area di Progetto su Catastale														
<table border="1" style="width: 100%; border-collapse: collapse;"> <thead> <tr> <th>Numero</th> <th>Data</th> <th>Intervento</th> <th>Eseguito</th> <th>Verificato</th> <th>Approvato</th> </tr> </thead> <tbody> <tr> <td>Rev.0</td> <td>Settembre 2023</td> <td>Intervento IVA art.33 D.lgs. 102/16 - Intervento Autorizzazionale Unica art.112 D.lgs. 387/13</td> <td></td> <td></td> <td></td> </tr> </tbody> </table>			Numero	Data	Intervento	Eseguito	Verificato	Approvato	Rev.0	Settembre 2023	Intervento IVA art.33 D.lgs. 102/16 - Intervento Autorizzazionale Unica art.112 D.lgs. 387/13			
Numero	Data	Intervento	Eseguito	Verificato	Approvato									
Rev.0	Settembre 2023	Intervento IVA art.33 D.lgs. 102/16 - Intervento Autorizzazionale Unica art.112 D.lgs. 387/13												
<b>PROGETTAZIONE GENERALE</b> STUDIO DI INGEGNERIA Ing. Michele R.G. CURTOTTI Viale F. Giugino n. 285 71016 San Severo (FG) Ordine degli Ingegneri di Foggia n. 1704 email: ing.curtotti@iaba.it pec: ing.curtotti@pec.it Cell. 3398220246		Spazio Riservato agli Enti 												
 <b>Studio di Ingegneria</b> Michele R.G. Curtotti														
Tutti i diritti sono riservati. la riproduzione anche parziale del disegno è vietata.														



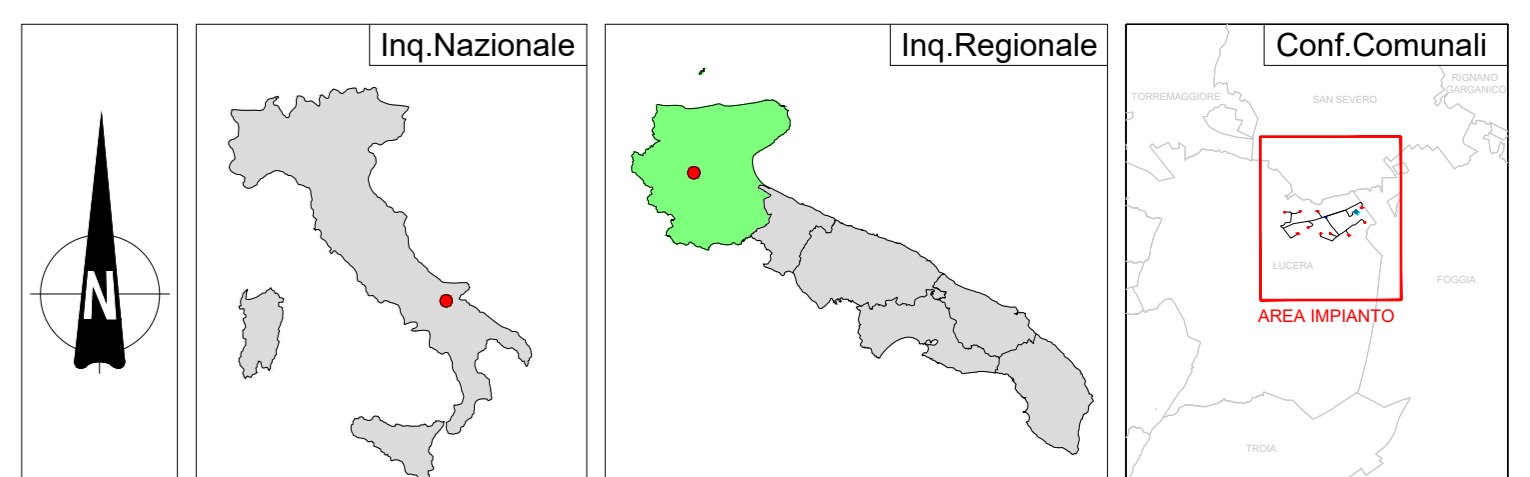
**LEGENDA**

-  Id AEROGENERATORE
-  PIAZZOLA DI MONTAGGIO
-  CAVIDOTTO MT INTERNO AREA PARCO
-  CAVIDOTTO 36 kV
-  STAZIONE RTN 380/150 kV
-  STAZIONE RTN 380/36 kV



wfg	Latitudine	Longitudine	UTM84-33 N	UTM84-33 E
1	41°32'53.17"N	15°27'29.81"E	4599706.2200 m N	538221.2800 m E
2	41°32'14.06"N	15°27'40.10"E	4598501.7000 m N	538466.6800 m E
3	41°31'40.20"N	15°26'44.24"E	4597450.0000 m N	537177.0000 m E
4	41°31'45.18"N	15°25'37.86"E	4597596.0267 m N	535638.4870 m E
5	41°32'45.01"N	15°24'52.81"E	4599436.3400 m N	534585.9100 m E
6	41°32'44.45"N	15°23'52.20"E	4599412.4100 m N	533181.1200 m E
7	41°32'42.72"N	15°22'57.33"E	4599353.1800 m N	531910.0200 m E
8	41°31'45.46"N	15°23'43.04"E	4597592.5100 m N	532977.3000 m E
9	41°32'1.42"N	15°24'19.95"E	4598088.2900 m N	533830.8100 m E
10	41°31'45.11"N	15°25'4.25"E	4597590.6400 m N	534859.6300 m E

S.E.	Latitudine	Longitudine	UTM84-33 N	UTM84-33 E
Terna	41°32'42.45"N	15°27'10.05"E	4599373.8722 m N	537765.0106 m E



<b>REGIONE PUGLIA</b> 	<b>PROVINCIA DI FOGGIA</b> 	<b>COMUNE DI LUCERA</b> 
<b>Determinazione Impianto: PALMORI</b>		
Ubicazione: <b>Comune di Lucera (FG)</b> <b>Località "Palmori"</b>		Fogli Lucera: 35/36/38/40/41/42 Particelle: varie
<b>PROGETTO DEFINITIVO</b> di un Parco Eolico composto da n. 10 aerogeneratori di potenza nominale pari a 6,0 MW, da ubicarsi in agro del comune di Lucera (FG) - località "Palmori" e delle opere connesse e delle infrastrutture indispensabili da ubicarsi in agro del comune di Lucera (FG)		
<b>PROPRONENTE</b>  <b>RAVANO WIND</b> VIA XII OTTOBRE, 2/91 GENOVA (GE) - 16121 P.IVA 02815210998 ravanowind@pec.it		Tav n° EG04_h
<b>ELABORATO</b> Inquadramento dell' Area di Progetto su Catastale Numero: _____ Data: _____ Motivo: _____ Rev: 0 Settembre 2023 Materia: Viti art.33 D.lgs. 102/06 - Materia Autorizzativa Unica art.10 D.lgs. 387/03		
<b>PROGETTAZIONE GENERALE</b> STUDIO DI INGEGNERIA Ing. Michele R.G. CURTOTTI Viale F. Giugino n. 285 71016 San Severo (FG) Ordine degli Ingegneri di Foggia n. 1704 email: ing.curtotti@alice.it pec: ing.curtotti@pec.it Cell. 3398220246		Tav n° EG04_h Scala: 1:2.000 Eseguito: _____ Verificato: _____ Approvato: _____ Spazio Riservato agli Enti
 <b>Studio di Ingegneria</b> Michele R.G. Curtotti		