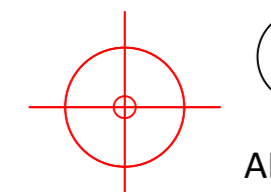
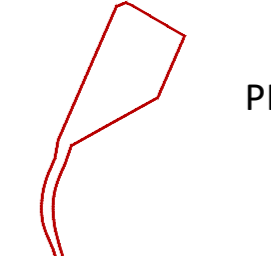




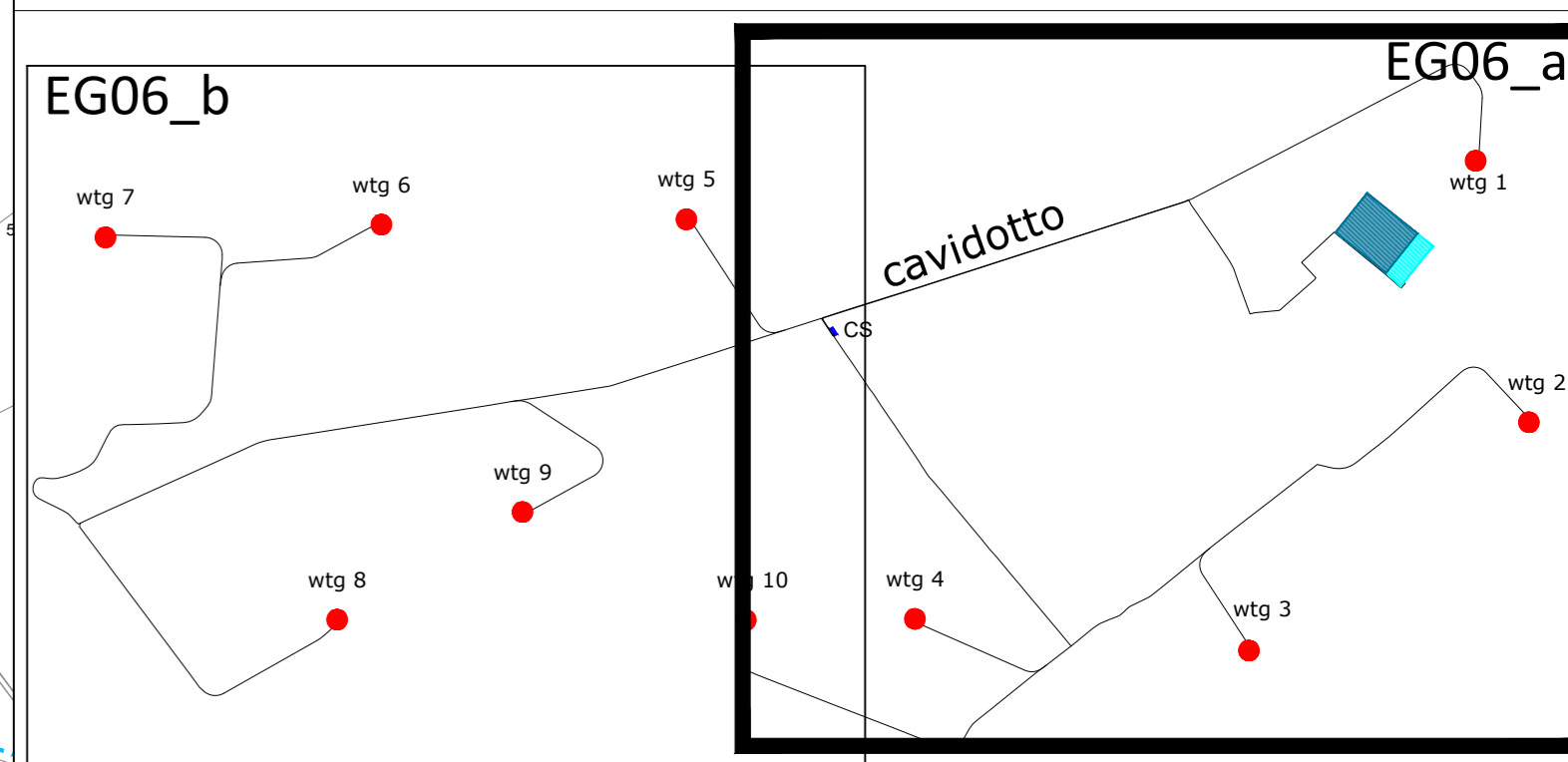


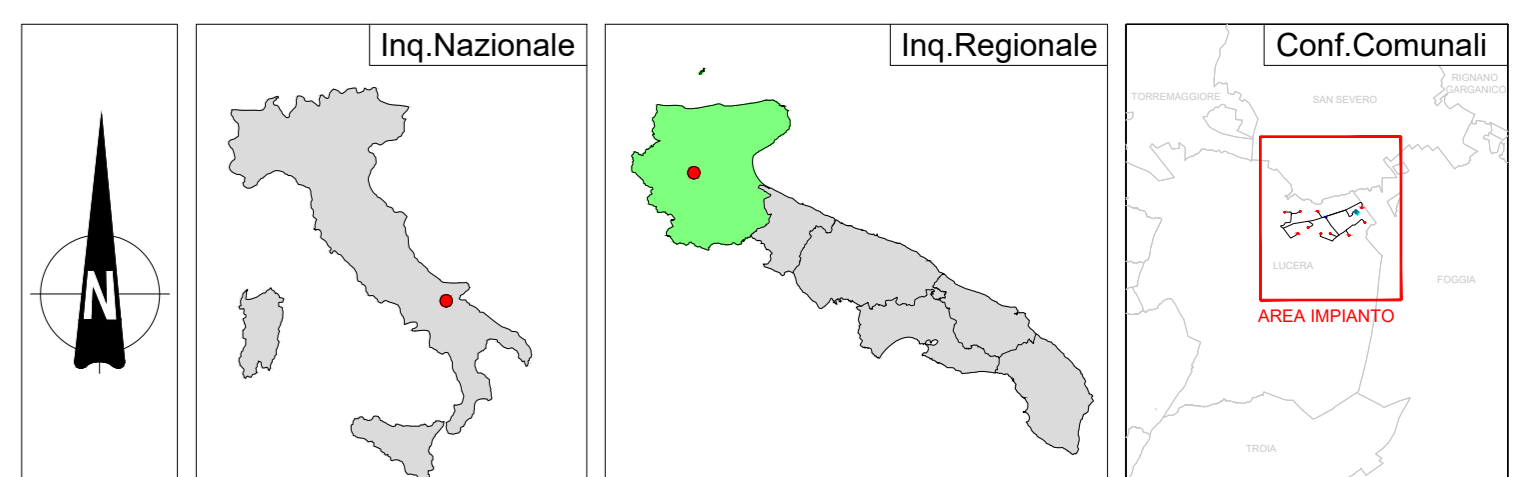
LEGENDA

-  **(Id)**
AEROGENERATORE
-  PIAZZOLA DI MONTAGGIO
-  CAVIDOTTO MT INTERNO AREA PARCO
-  CAVIDOTTO 36 kV
-  STAZIONE RTN 380/150 kV
-  STAZIONE RTN 380/36 kV

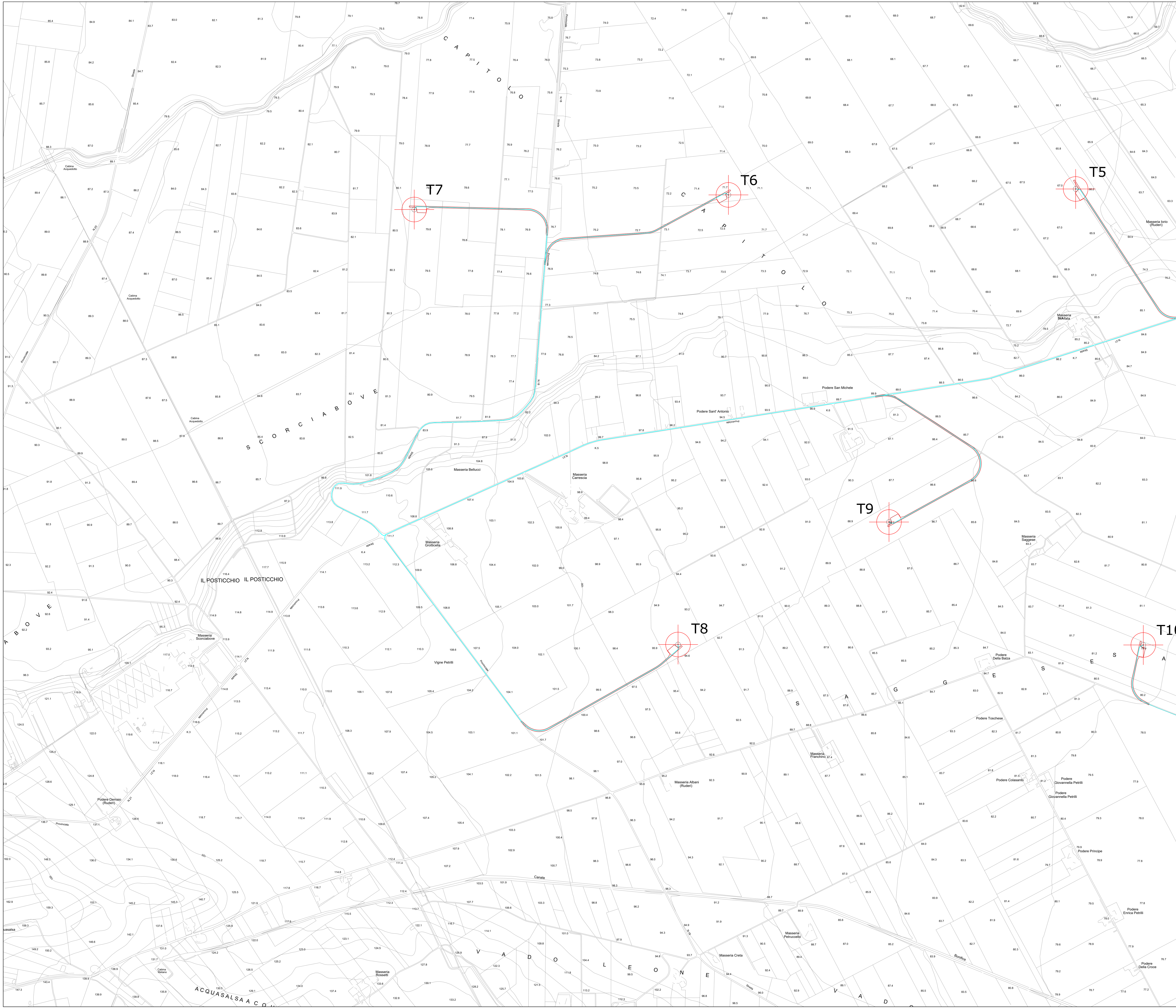


wtg	Latitudine	Longitudine	UTM84-33 N	UTM84-33 N
1	41°32'53.17"N	15°27'29.81"E	4599706.2200 m N	538221.2800 m E
2	41°32'14.06"N	15°27'40.10"E	4598501.7000 m N	538466.6800 m E
3	41°31'40.20"N	15°26'44.24"E	4597450.0000 m N	537177.0000 m E
4	41°31'45.18"N	15°25'37.86"E	4597596.0267 m N	535638.4870 m E
5	41°32'45.01"N	15°24'52.81"E	4599436.3400 m N	534585.9100 m E
6	41°32'44.45"N	15°23'52.20"E	4599412.4100 m N	533181.1200 m E
7	41°32'42.72"N	15°22'57.33"E	4599353.1800 m N	531910.0200 m E
8	41°31'45.46"N	15°23'43.04"E	4597592.5100 m N	532377.3000 m E
9	41°32'1.42"N	15°24'19.95"E	4598088.2900 m N	533830.8100 m E
10	41°31'45.11"N	15°25'4.25"E	4597590.6400 m N	534859.6300 m E

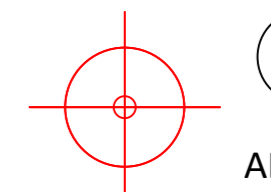
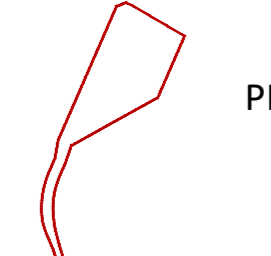




S.E.	Latitudine	Longitudine	UTM84-33 N	UTM84-33 N
Terna	41°32'42.45"N	15°27'10.05"E	4599373.8722 m N	537765.0106 m E

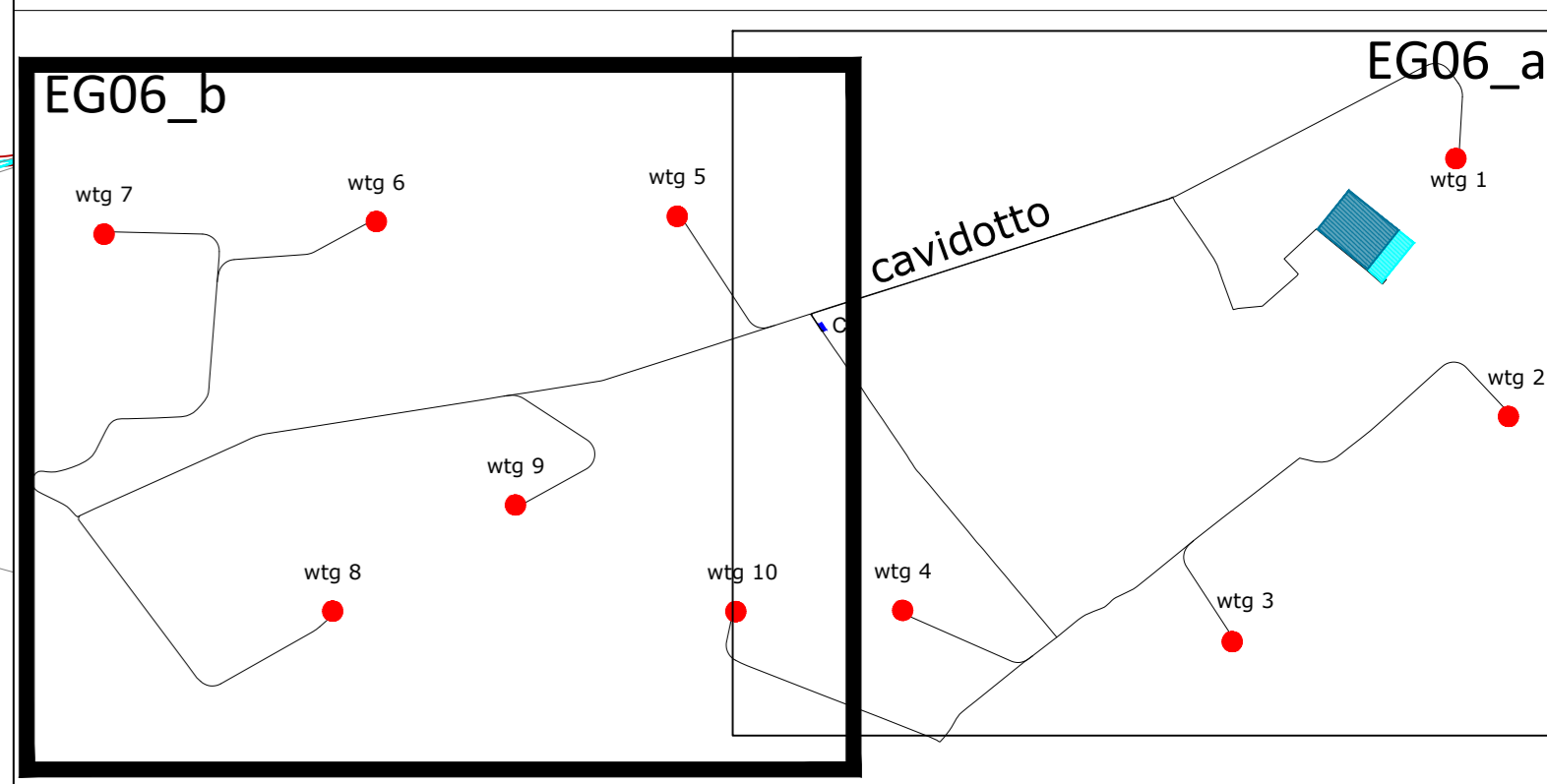


REGIONE PUGLIA 	PROVINCIA DI FOGGIA 	COMUNE DI LUCERA 
Denominazione Impianto: PALMORI		
Ubicazione: Comune di Lucera (FG) Località "Palmori"		Fogli Lucera: 35/36/38/40/41/42 Particelle: varie
PROGETTO DEFINITIVO di un Parco Eolico composto da n. 10 aerogeneratori di potenza nominale pari a 6,0 MW, da ubicarsi in agro del comune di Lucera (FG) - località "Palmori" e delle opere connesse e delle infrastrutture indispensabili da ubicarsi in agro del comune di Lucera (FG)		
PROPRONTE  RAVANO WIND VIA XII OTTOBRE, 2/91 GENOVA (GE) - 16121 P.IVA 02815210998 ravano@windpec.it		Tav n° EG06_a
ELABORATO LOCALIZZAZIONE SU CARTA TECNICA REGIONALE		
Numero: 05 Data: Settembre 2023 Motivo: Variante IVA art.33 D.lgs. 107/16 - Variante Autorizzativa Unica art.12 D.lgs.387/03		Scala: 1:5.000 Eseguito: _____ Verificato: _____ Approvato: _____
PROGETTAZIONE GENERALE STUDIO DI INGEGNERIA Ing. Michele R.G. CURTOTTI Viale Il Gigante n. 385 71016 San Severo (FG) Ordine degli Ingegneri di Foggia n. 1704 email: ing.curtotti@unife.it pec: ing.curtotti@pec.it Cell.3398220246		Spazio Riservato agli Enti
		
Tutti i diritti sono riservati. la riproduzione anche parziale del disegno è vietata.		



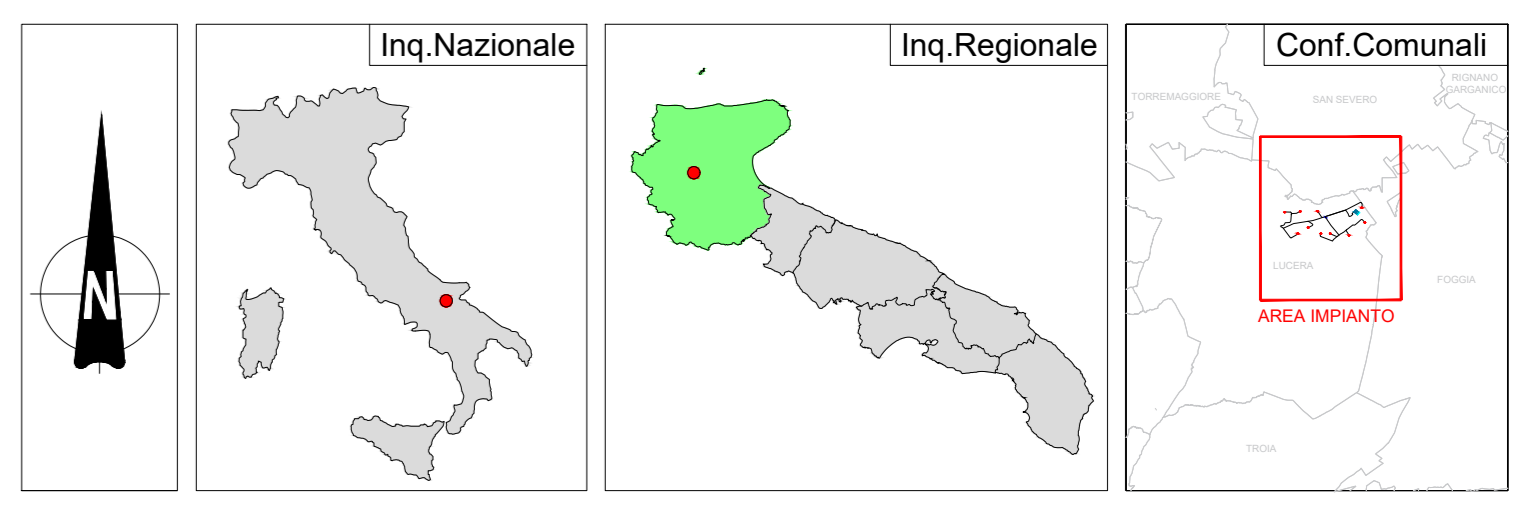
LEGENDA

-  Id
AEROGENERATORE
-  PIAZZOLA DI MONTAGGIO
-  CAVIDOTTO MT INTERNO AREA PARCO
-  CAVIDOTTO 36 kV
-  STAZIONE RTN 380/150 kV
-  STAZIONE RTN 380/36 kV



wtg	Latitudine	Longitudine	UTM84-33 N	UTM84-33 E
1	41°32'53.17"N	15°27'29.81"E	4599706.2200 m N	538221.2800 m E
2	41°32'14.06"N	15°27'40.10"E	4598501.7000 m N	538466.6800 m E
3	41°31'40.20"N	15°26'44.24"E	4597450.0000 m N	537177.0000 m E
4	41°31'45.18"N	15°25'37.86"E	4597596.0267 m N	535638.4870 m E
5	41°32'45.01"N	15°24'52.81"E	4599436.3400 m N	534585.9100 m E
6	41°32'44.45"N	15°23'52.20"E	4599412.4100 m N	533181.1200 m E
7	41°32'42.72"N	15°22'57.33"E	4599353.1800 m N	531910.0200 m E
8	41°31'45.46"N	15°23'43.04"E	4597592.5100 m N	532977.3000 m E
9	41°32'1.42"N	15°24'19.95"E	4598088.2900 m N	532830.8100 m E
10	41°31'45.11"N	15°25'4.25"E	4597590.6400 m N	534859.6300 m E

S.E.	Latitudine	Longitudine	UTM84-33 N	UTM84-33 E
Terna	41°32'42.45"N	15°27'10.05"E	4599373.8722 m N	537765.0106 m E



REGIONE PUGLIA 	PROVINCIA DI FOGGIA 	COMUNE DI LUCERA 
Denominazione Impianto: PALMORI		
Ubicazione: Comune di Lucera (FG) Località "Palmori"		Fogli Lucera: 35/36/38/40/41/42 Particelle: varie
PROGETTO DEFINITIVO di un Parco Eolico composto da n. 10 aerogeneratori di potenza nominale pari a 6,0 MW, da ubicarsi in agro del comune di Lucera (FG) - località "Palmori" e delle opere connesse e delle infrastrutture indispensabili da ubicarsi in agro del comune di Lucera (FG)		
PROponente:  RAVANO WIND VIA XII OTTOBRE, 2/91 GENOVA (GE) - 16121 P.IVA 02815210998 ravano@windpec.it		Tav. n° EG06_b
ELABORATO LOCALIZZAZIONE SU CARTA TECNICA REGIONALE Numero: Rev.0 Data: Settembre 2023 Motivo: Nuova V.A. art.33 D.lgs. 152/06 - Iterata Autorizzazione Unica art.15 D.lgs. 387/03		
PROGETTAZIONE GENERALE STUDIO DI INGEGNERIA Ing. Michele R.G. CURTOTTI Viale Il Gigante n. 285 71016 San Severo (FG) Ordine degli Ingegneri di Foggia n. 1704 email: ing.curtotti@pec.it pec: ing.curtotti@pec.it Cell. 3398220246		Tav. n° EG06_b Scala: 1:5.000 Eseguito: Verificato: Approvato:
 Studio di Ingegneria Michele R.G. Curtotti		
Tutti i diritti sono riservati. la riproduzione anche parziale del disegno è vietata.		