

**LEGENDA**

Id  
AEROGENERATORE

**Asse di nuova formazione**

**EG07\_b** **EG07\_a**

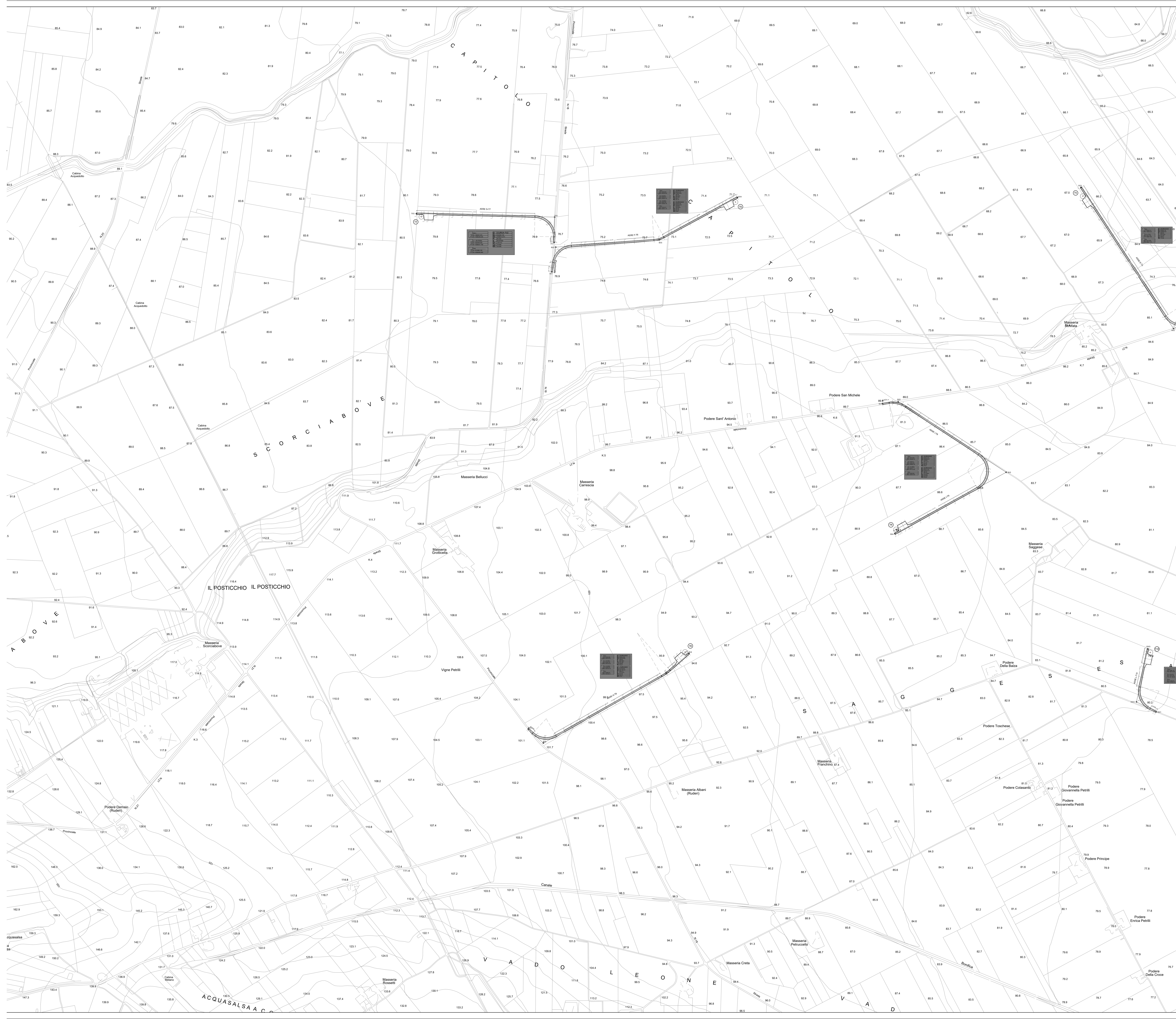
wtg	Latitudine	Longitudine	UTM84-33 N	UTM84-33 N
1	41°32'53.17"N	15°27'29.81"E	4599706.2200 m N	538221.2800 m E
2	41°32'14.06"N	15°27'40.10"E	4599501.7000 m N	538466.6800 m E
3	41°31'40.20"N	15°28'44.24"E	4597450.0000 m N	537177.0000 m E
4	41°31'45.18"N	15°25'37.96"E	4597596.0267 m N	535638.4870 m E
5	41°32'45.01"N	15°24'52.81"E	4599436.3400 m N	534585.9100 m E
6	41°32'44.45"N	15°23'52.20"E	4599412.4100 m N	533181.1200 m E
7	41°32'42.72"N	15°22'57.33"E	4599353.1800 m N	531910.0200 m E
8	41°31'45.46"N	15°23'43.04"E	4597592.5100 m N	532977.3000 m E
9	41°32'1.42"N	15°24'19.95"E	4598088.2900 m N	533830.8100 m E
10	41°31'45.11"N	15°25'4.25"E	4597590.6400 m N	534859.6300 m E

S.E.	Latitudine	Longitudine	UTM84-33 N	UTM84-33 N
Terna	41°32'42.45"N	15°27'10.05"E	4599373.8722 m N	537765.0106 m E

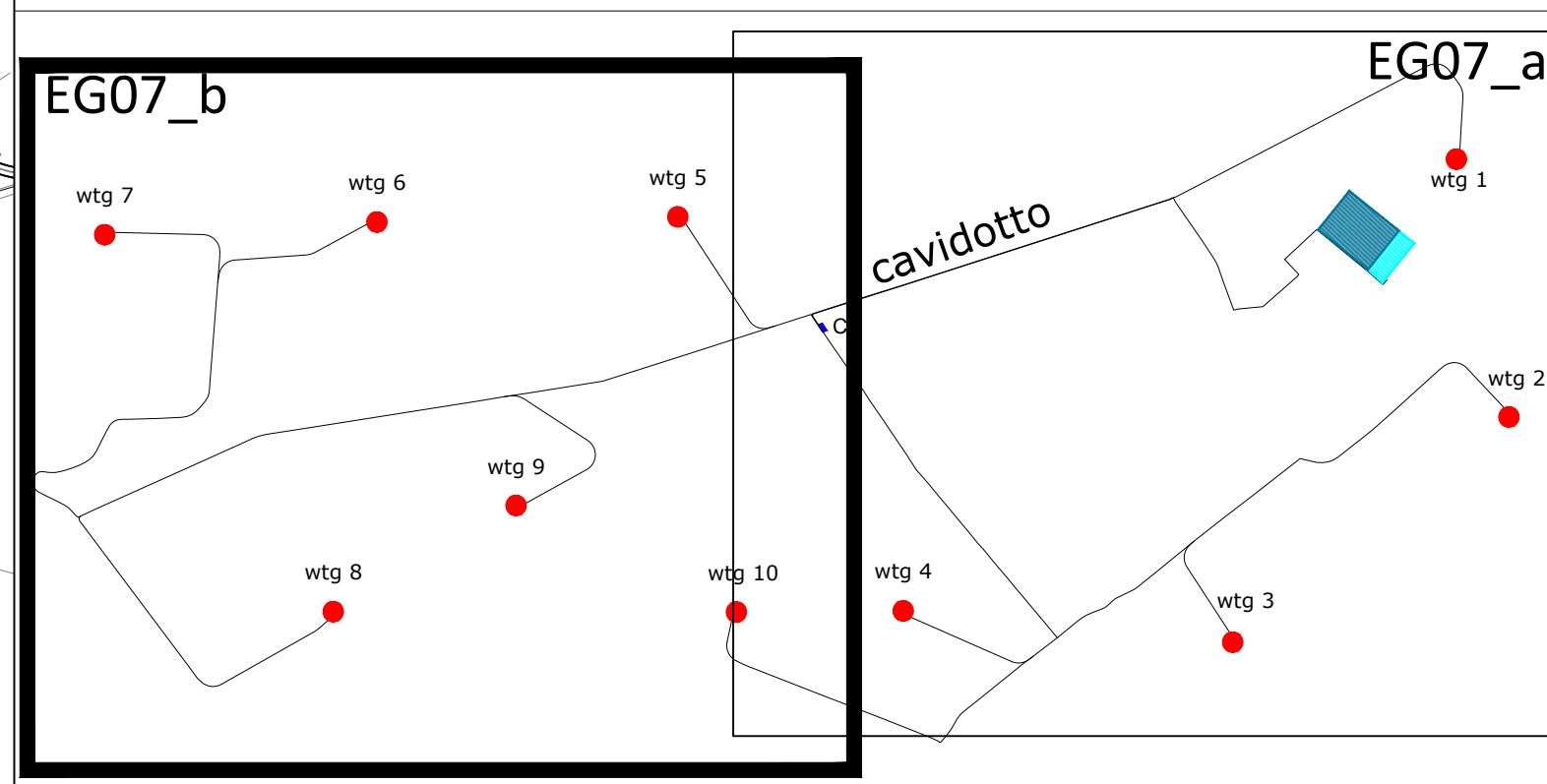
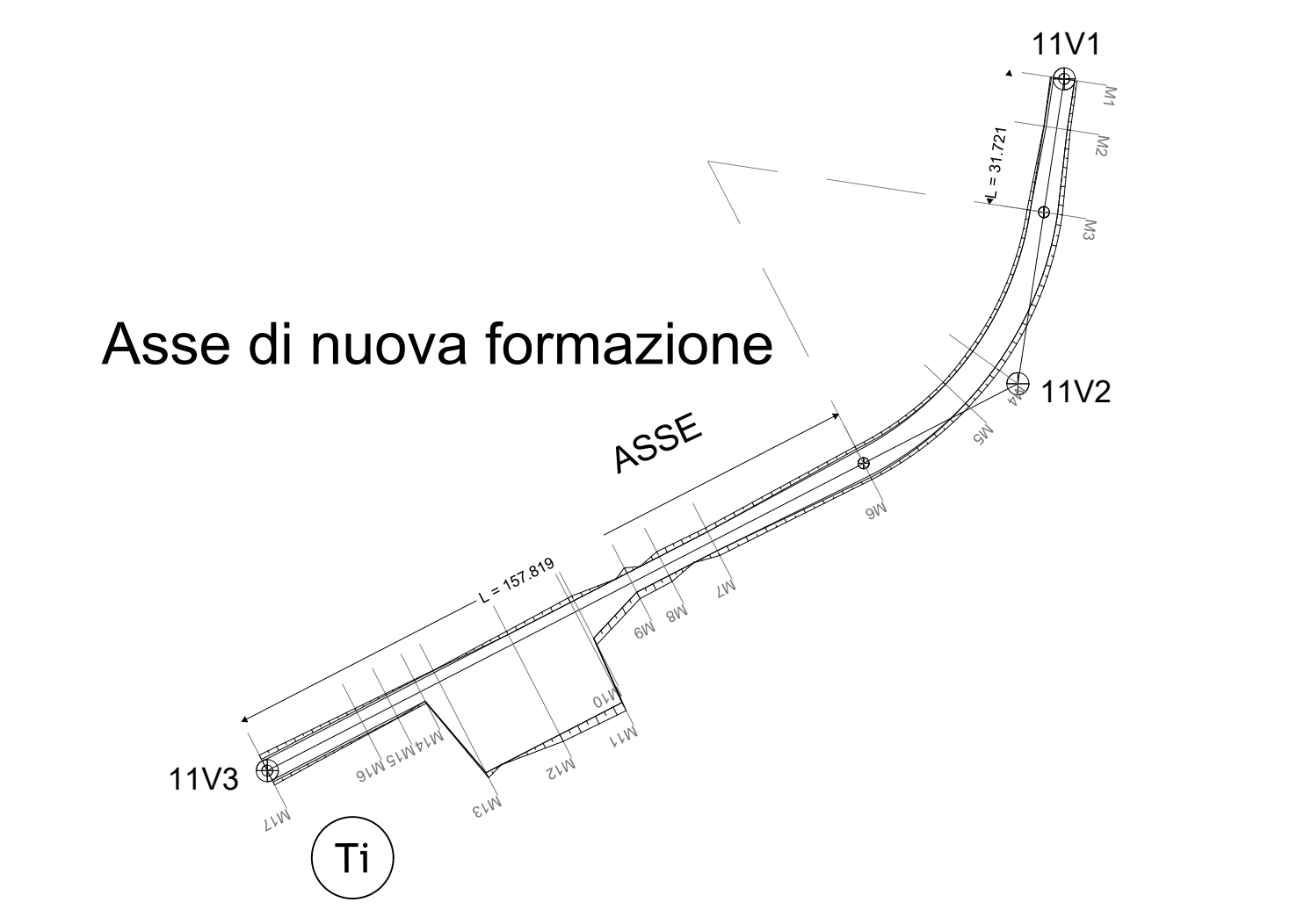
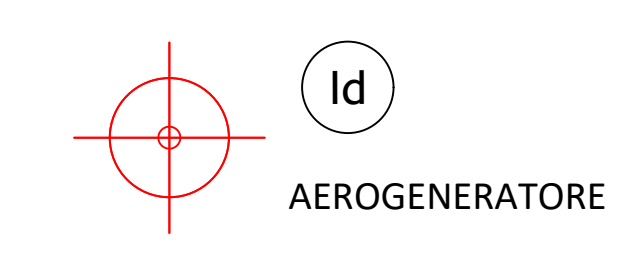
**Inq. Nazionale** **Inq. Regionale** **Conf. Comunali**

REGIONE PUGLIA	PROVINCIA DI FOGGIA	COMUNE DI LUCERA						
<b>Palmeri</b> Determinazione Impianto: PALMERI Ubicazione: Comune di Lucera (FG) Località "Palmeri" Fogli Lucera: 35/36/38/40/41/42 Particelle: varie								
<b>PROGETTO DEFINITIVO</b> di un Parco Eolico composto da n. 10 aerogeneratori di potenza nominale pari a 6,0 MW, da ubicarsi in agro del comune di Lucera (FG) - località "Palmeri" e delle opere connesse e delle infrastrutture indispensabili da ubicarsi in agro del comune di Lucera (FG)								
<b>PROPRONENTE</b>  <b>RAVANO WIND</b> VIA XI OTTOBRE, 291 GENOVA (GE) - 16121 P. IVA 02815210988 ravanowind@pec.it								
<b>ELABORATO</b> Tav n° EG07_a Scala 1:5.000 Eseguito Verificato Approvato								
<b>ASSI STRADALI DI NUOVA FORMAZIONE</b> <table border="1"> <thead> <tr> <th>Numero</th> <th>Data</th> <th>Motivo</th> </tr> </thead> <tbody> <tr> <td>Rev 0</td> <td>Settembre 2023</td> <td>Inserita Via art.23 D Lgs 151/06 - Inserita Autorizzazione Unica art 12 D Lgs 387/03</td> </tr> </tbody> </table>			Numero	Data	Motivo	Rev 0	Settembre 2023	Inserita Via art.23 D Lgs 151/06 - Inserita Autorizzazione Unica art 12 D Lgs 387/03
Numero	Data	Motivo						
Rev 0	Settembre 2023	Inserita Via art.23 D Lgs 151/06 - Inserita Autorizzazione Unica art 12 D Lgs 387/03						
<b>PROGETTAZIONE GENERALE</b> STUDIO DI INGEGNERIA Ing. Michele R.G. CURTOTTI Viale Il Giugno n. 385 71016 San Severo (FG) Ordine degli Ingegneri di Foggia n. 1704 mail: ing.curtotti@alice.it pec: ing.curtotti@pec.it Cell: 3388220246								
<b>Spazio Riservato agli Enti</b> 								
Tutti i diritti sono riservati, la riproduzione anche parziale del disegno è vietata.								



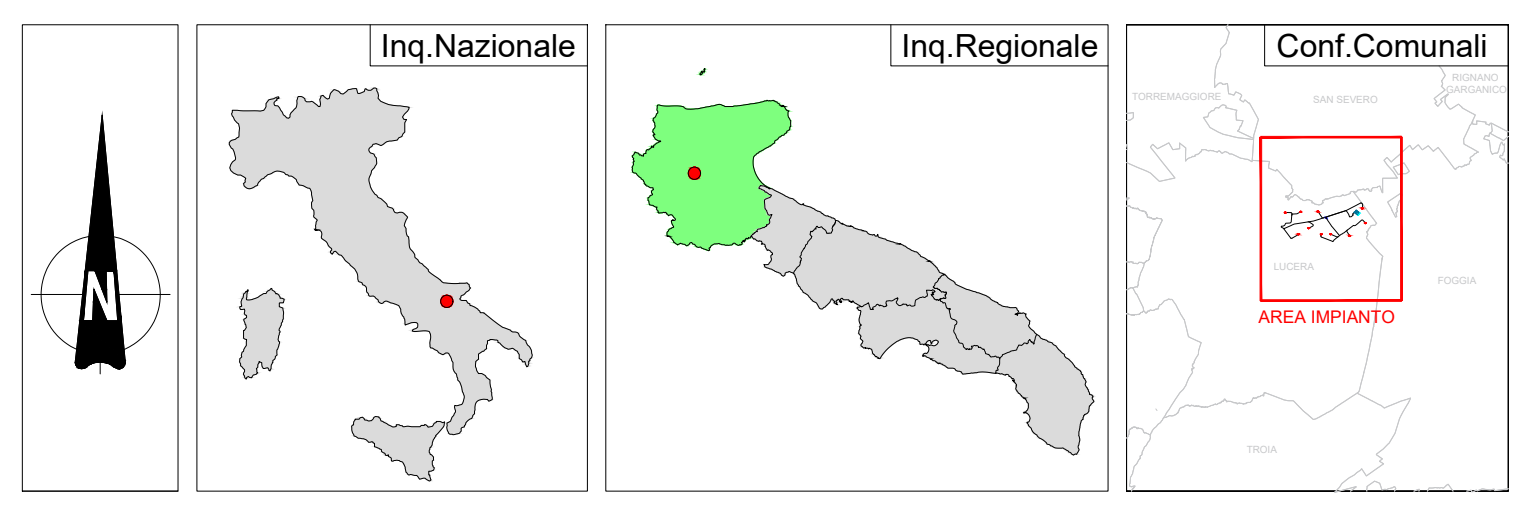


LEGENDA



wtg	Latitudine	Longitudine	UTM84-33 N	UTM84-33 E
1	41°32'53.17"N	15°27'29.81"E	4599706.2200 m N	538221.2800 m E
2	41°32'14.06"N	15°27'40.10"E	4598501.7000 m N	538466.6800 m E
3	41°31'40.20"N	15°26'44.24"E	4597450.0000 m N	537177.0000 m E
4	41°31'45.18"N	15°25'37.86"E	4597596.0267 m N	535638.4870 m E
5	41°32'45.01"N	15°24'52.81"E	4599346.3400 m N	534585.9100 m E
6	41°32'44.45"N	15°23'52.20"E	4599412.4100 m N	533181.1200 m E
7	41°32'42.72"N	15°22'57.33"E	4599353.1800 m N	531910.0200 m E
8	41°31'45.46"N	15°23'43.04"E	4597592.5100 m N	532977.3000 m E
9	41°32'1.42"N	15°24'19.95"E	4598088.2900 m N	533830.8100 m E
10	41°31'45.11"N	15°25'4.25"E	4597590.6400 m N	534859.6300 m E

S.E.	Latitudine	Longitudine	UTM84-33 N	UTM84-33 E
Terna	41°32'42.45"N	15°27'10.05"E	4599373.8722 m N	537765.0106 m E



<b>REGIONE PUGLIA</b> 	<b>PROVINCIA DI FOGGIA</b> 	<b>COMUNE DI LUCERA</b> 
Denominazione Impianto: <b>PALMORI</b>		
Ubicazione: <b>Comune di Lucera (FG) Località "Palmori"</b>		Fogli Lucera: 35/36/38/40/41/42 Particelle: varie
<b>PROGETTO DEFINITIVO</b> di un Parco Eolico composto da n. 10 aerogeneratori di potenza nominale pari a 6,0 MW, da ubicarsi in agro del comune di Lucera (FG) - località "Palmori" e delle opere connesse e delle infrastrutture indispensabili da ubicarsi in agro del comune di Lucera (FG)		
<b>PROPRONENTE</b>  <b>RAVANO WIND</b> VIA XII OTTOBRE, 2/91 GENOVA (GE) - 16121 P.IVA 02815210998 ravanowind@pec.it		Tav n° EG07_b
<b>ELABORATO</b> <b>ASSI STRADALI DI NUOVA FORMAZIONE</b> Numero: _____ Data: _____ Motivo: _____ Foglio: _____		
<b>PROGETTAZIONE GENERALE</b> STUDIO DI INGEGNERIA Ing. Michele R.G. CURTOTTI Viale F. Giugino, 385 71016 San Severo (FG) Ordine degli Ingegneri di Foggia n. 1704 email: ing.curtotti@alice.it pec: ing.curtotti@pec.it Cell. 3398220246		Spazio Riservato agli Enti
 Tutti i diritti sono riservati. la riproduzione anche parziale del disegno è vietata.		