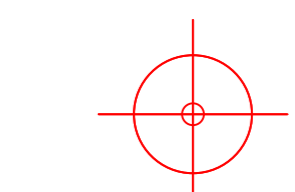
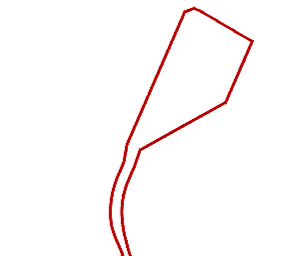





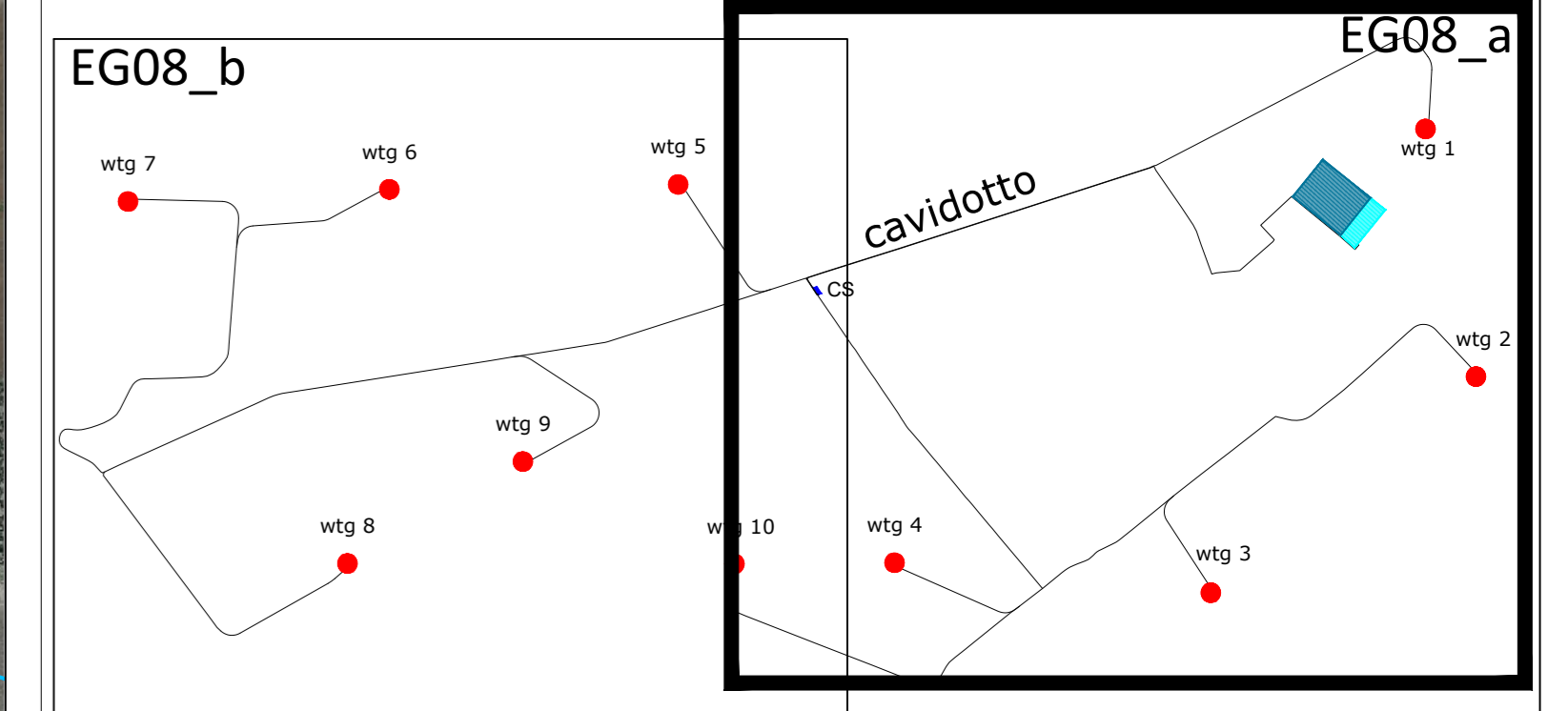




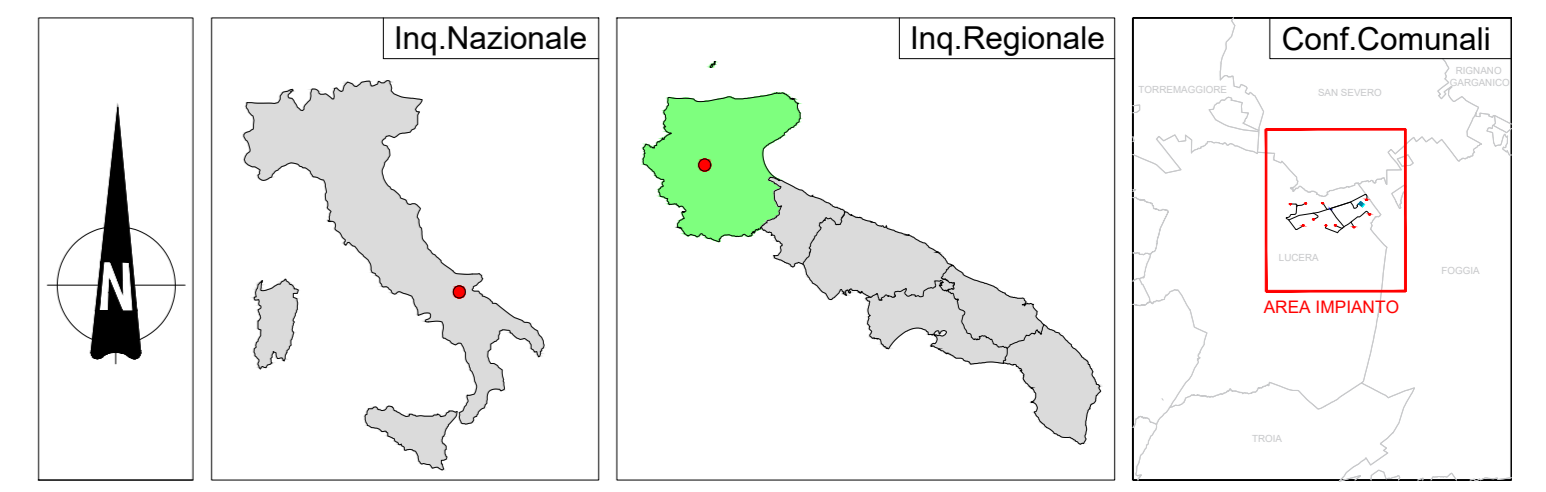
LEGENDA

-  (Id) AEROGENERATORE
-  PIAZZOLA DI MONTAGGIO
-  CAVIDOTTO MT INTERNO AREA PARCO
-  CAVIDOTTO 36 kV
-  STAZIONE RTN 380/150 kV
-  STAZIONE RTN 380/36 kV
-  AREA OCCUPAZIONE TEMPORANEA



wtg	Latitudine	Longitudine	UTM84-33 N	UTM84-33 N
1	41°32'53.17"N	15°27'29.81"E	4599706.2200 m N	538221.2800 m E
2	41°32'14.06"N	15°27'40.10"E	4598501.7000 m N	538466.6800 m E
3	41°31'40.20"N	15°26'44.24"E	4597450.0000 m N	537177.0000 m E
4	41°31'45.18"N	15°25'37.86"E	4597596.0267 m N	535638.4870 m E
5	41°32'45.01"N	15°24'52.81"E	4599436.3400 m N	534585.9100 m E
6	41°32'44.45"N	15°23'52.20"E	4599412.4100 m N	533181.1200 m E
7	41°32'42.72"N	15°22'57.33"E	4599353.1800 m N	531910.0200 m E
8	41°31'45.46"N	15°23'43.04"E	4597592.5100 m N	532977.3000 m E
9	41°32'1.42"N	15°24'19.95"E	4598088.2900 m N	533830.8100 m E
10	41°31'45.11"N	15°25'4.25"E	4597590.6400 m N	534859.6300 m E

S.E.	Latitudine	Longitudine	UTM84-33 N	UTM84-33 N
Terna	41°32'42.45"N	15°27'10.05"E	4599373.8722 m N	537765.0106 m E



REGIONE PUGLIA PROVINCIA DI FOGGIA COMUNE DI LUCERA



Denominazione Impianto: **PALMORI**
 Ubicazione: **Comune di Lucera (FG) Località "Palmori"** Fogli Lucera: 35/36/38/40/41/42
 Particelle: varie

PROGETTO DEFINITIVO
 di un Parco Eolico composto da n. 10 aerogeneratori di potenza nominale pari a 6.0 MW,
 da ubicarsi in agro del comune di Lucera (FG) - località "Palmori"
 e delle opere connesse e delle infrastrutture indispensabili da ubicarsi in agro del comune di Lucera (FG)

PROPRONTE: **RAVANO WIND**
 VIA XII OTTOBRE, 2/91
 GENOVA (GE) - 16121
 P.IVA 02815210998
 ravano@wind.it

ELABORATO: Tav. n° EG08_a
 Scale: 1:5.000

Numero	Data	Motivo	Eseguito	Verificato	Approvato
Rev 0	Settembre 2023	Intervento VIA art 23 D.Lgs. 152/99 - Intervento Autorizzazione Unica art 12 D.Lgs. 38/10/13			

PROGETTAZIONE GENERALE
STUDIO DI INGEGNERIA Ing. Michele R.G. CURTOTTI
 Viale Il Gigante n. 385
 71016 San Severo (FG)
 Ordine degli Ingegneri di Foggia n. 1704
 mail: ing.curtotti@stia.it
 pec: ing.curtotti@pec.it
 Cell. 338 8220246

Studio di Ingegneria
 Michele R.G. Curtotti

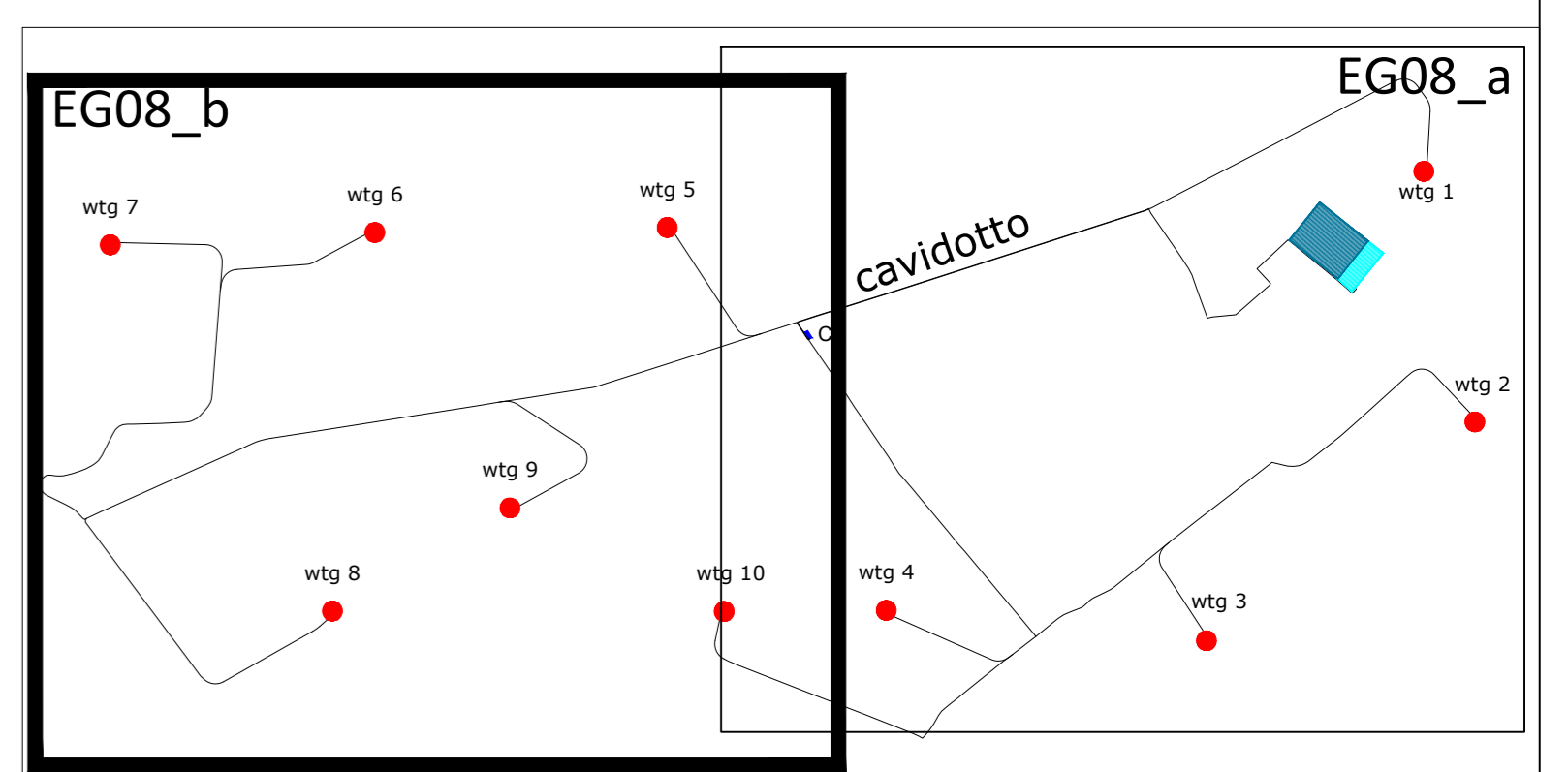


Tutti i diritti sono riservati. la riproduzione anche parziale del disegno è vietata.



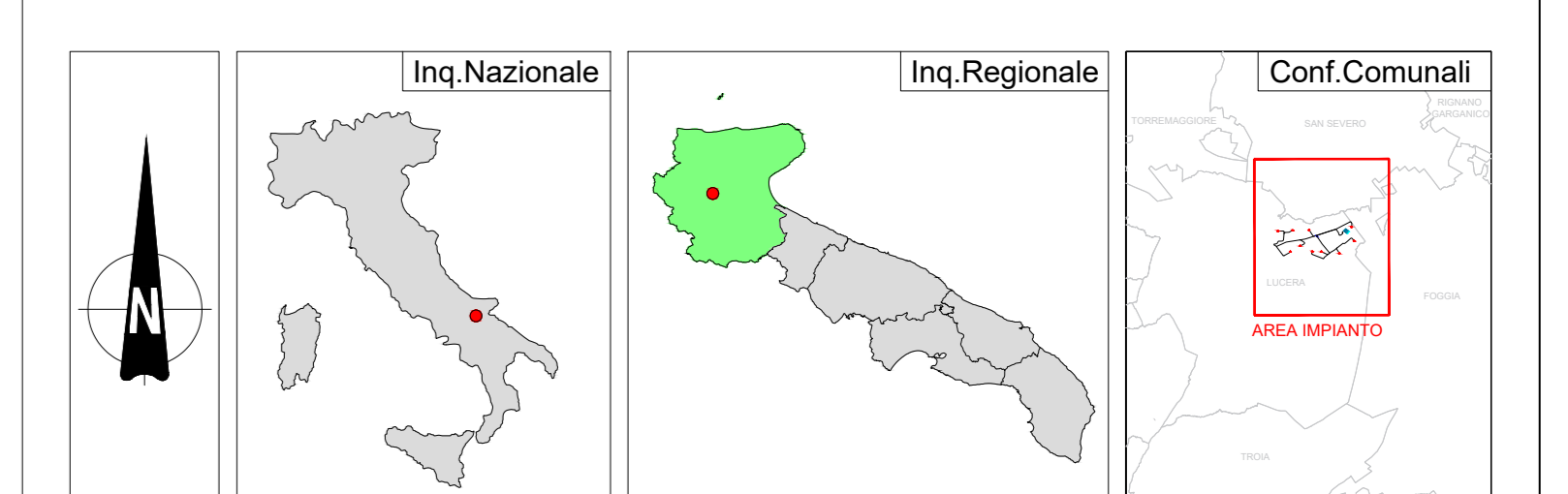
LEGENDA

- AEROGENERATORE
- PIAZZOLA DI MONTAGGIO
- CAVIDOTTO MT INTERNO AREA PARCO
- CAVIDOTTO 36 kV
- STAZIONE RTN 380/150 kV
- STAZIONE RTN 380/36 kV
- AREA OCCUPAZIONE TEMPORANEA



wg	Latitudine	Longitudine	UTM84-33 N	UTM84-33 E
1	41°32'53.17"N	15°27'29.81"E	4599706.2200 m N	538221.2800 m E
2	41°32'14.06"N	15°27'40.10"E	4599501.7000 m N	538466.6800 m E
3	41°31'40.20"N	15°26'44.24"E	4597450.0000 m N	537177.0000 m E
4	41°31'45.18"N	15°25'37.86"E	4597596.0267 m N	535638.4870 m E
5	41°32'45.01"N	15°24'52.81"E	4599436.3400 m N	534585.9100 m E
6	41°32'44.45"N	15°23'52.20"E	4599412.4100 m N	533181.1200 m E
7	41°32'42.72"N	15°22'57.33"E	4599353.1800 m N	531910.0200 m E
8	41°31'45.46"N	15°23'43.04"E	4597592.5100 m N	532977.3000 m E
9	41°32'11.42"N	15°24'19.95"E	4598088.2900 m N	533830.8100 m E
10	41°31'45.11"N	15°25'4.25"E	4597590.6400 m N	534859.6300 m E

S.E.	Latitudine	Longitudine	UTM84-33 N	UTM84-33 E
Terna	41°32'42.45"N	15°27'10.05"E	4599373.8722 m N	537765.0106 m E



REGIONE PUGLIA	PROVINCIA DI FOGGIA	COMUNE DI LUCERA												
PALMORI														
Comune di Lucera (FG) Località "Palmori"		Fogli Lucera: 35/36/38/40/41/42 Particelle: varie												
PROGETTO DEFINITIVO														
di un Parco Eolico composto da n. 10 aerogeneratori di potenza nominale pari a 6,0 MW, da ubicarsi in agro del comune di Lucera (FG) - località "Palmori" e delle opere connesse e delle infrastrutture indispensabili da ubicarsi in agro del comune di Lucera (FG)														
PROPRONENTE														
		RAVANO WIND VIA XI OTTOBRE, 291 GENOVA (GE) - 16121 P. IVA 02815210998 ravanowind@pec.it												
ELABORATO		Tav. n° EG08_b Scala 1:5.000												
<table border="1"> <thead> <tr> <th>Numero</th> <th>Data</th> <th>Motivo</th> <th>Eseguito</th> <th>Verificato</th> <th>Approvato</th> </tr> </thead> <tbody> <tr> <td>Rev 0</td> <td>Settembre 2023</td> <td>Intesa VA art.20 D.Lgs. 151/06 - Intesa Autorizzativa Unica art.10 D.Lgs. 387/05</td> <td></td> <td></td> <td></td> </tr> </tbody> </table>			Numero	Data	Motivo	Eseguito	Verificato	Approvato	Rev 0	Settembre 2023	Intesa VA art.20 D.Lgs. 151/06 - Intesa Autorizzativa Unica art.10 D.Lgs. 387/05			
Numero	Data	Motivo	Eseguito	Verificato	Approvato									
Rev 0	Settembre 2023	Intesa VA art.20 D.Lgs. 151/06 - Intesa Autorizzativa Unica art.10 D.Lgs. 387/05												
PROGETTAZIONE GENERALE STUDIO DI INGEGNERIA Ing. Michele R.G. CURTOTTI Viale Il Giglio n. 365 71016 San Severo (FG) Ordine degli Ingegneri di Foggia n. 1704 mail: ing.curtotti@alice.it pec: ing.curtotti@pec.it Cell: 3388220246														
		Spazio Riservato agli Enti												
Tutti i diritti sono riservati, la riproduzione anche parziale del disegno è vietata.														