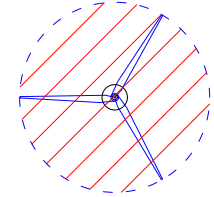





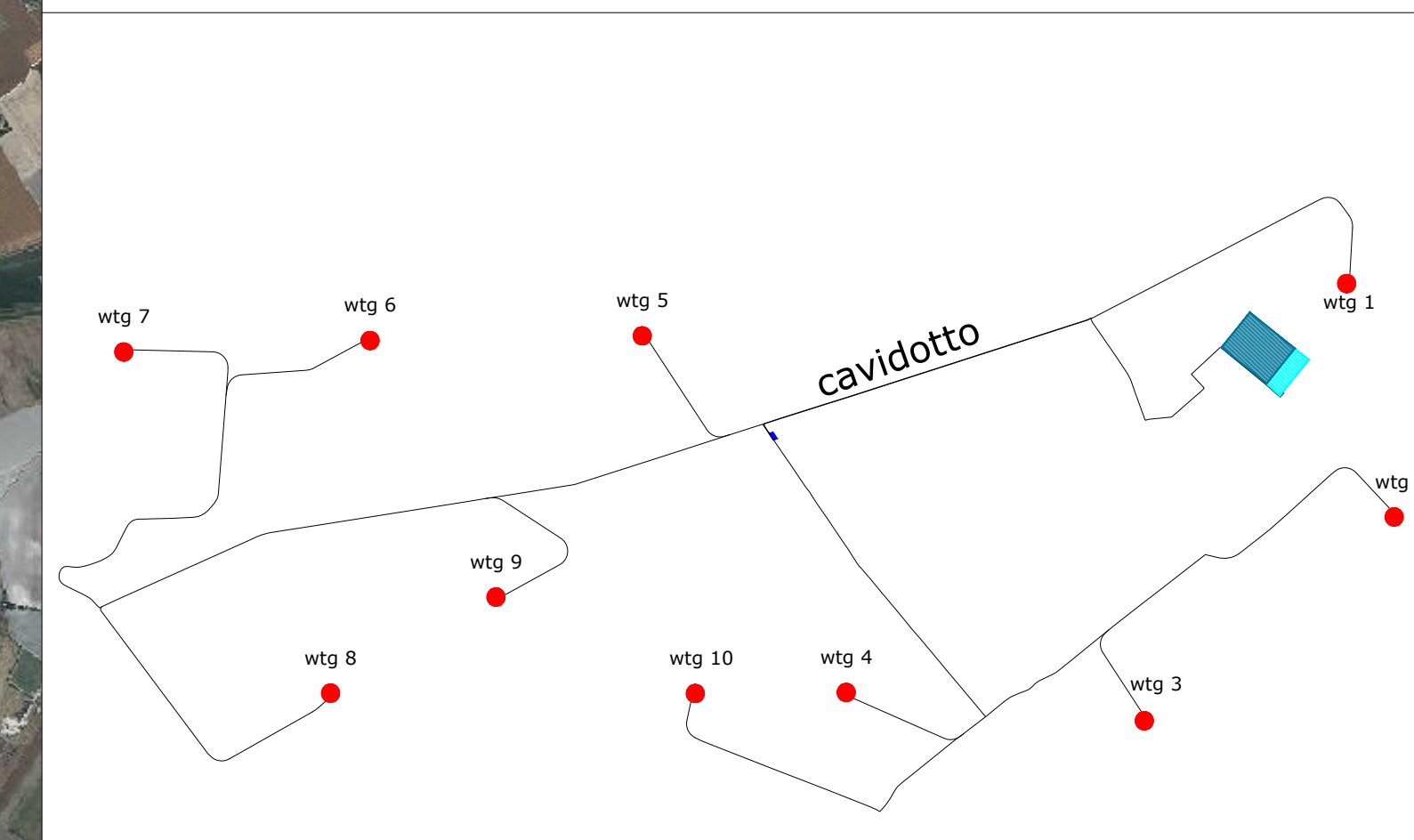
**LEGENDA**

-  wtg  
Aereogeneratore
-  Asse di Progetto
-  SET Utente
-  Cavidotto MT
-  Cavidotto 36 kV
-  SSE RTN TERNA A 380 kV
-  NUOVA SSE RTN TERNA A 380/36 kV



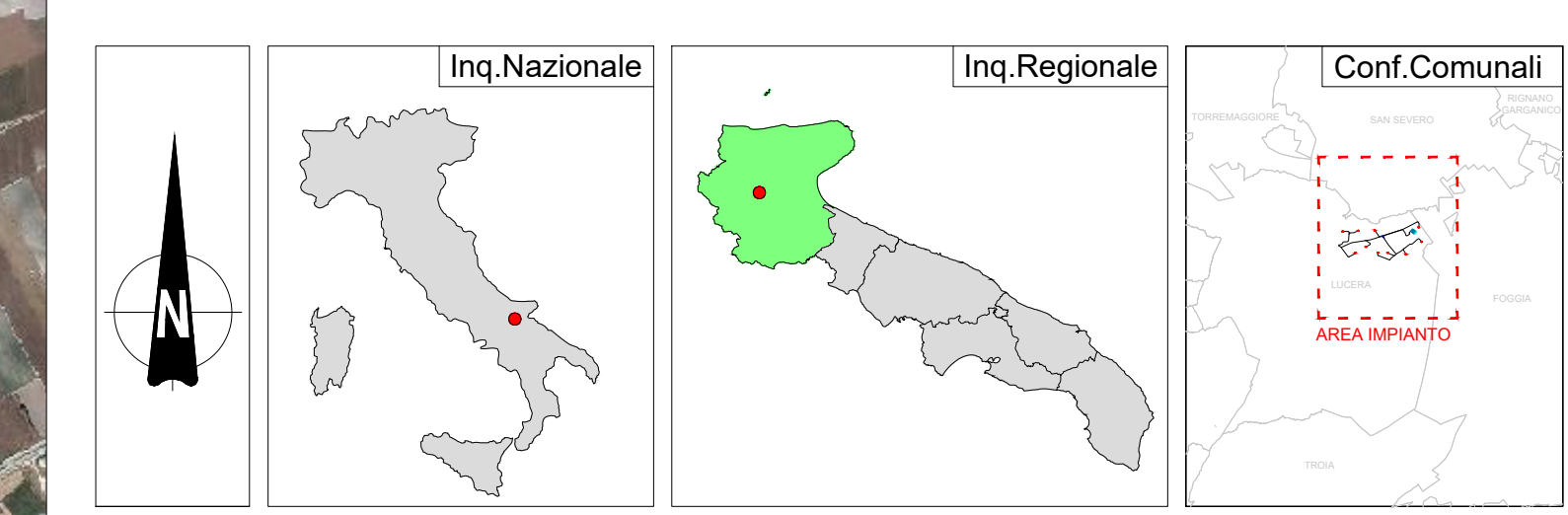
**Legenda - AIB - Rischio incendi periodo estivo nei Parchi Nazionali**




-  1
-  2
-  3
-  4
-  5



wtg	Latitudine	Longitudine	UTM84-33 N	UTM84-33 E
1	41°32'53.17"N	15°27'29.81"E	4599706.2200 m N	538221.2800 m E
2	41°32'14.06"N	15°27'40.10"E	4598501.7000 m N	538466.6800 m E
3	41°31'40.20"N	15°26'44.24"E	4597450.0000 m N	537177.0000 m E
4	41°31'45.18"N	15°25'33.86"E	4597596.0267 m N	535638.4870 m E
5	41°32'45.01"N	15°24'52.81"E	4599436.3400 m N	534585.9100 m E
6	41°32'44.45"N	15°23'52.20"E	4599412.4100 m N	533181.1200 m E
7	41°32'42.72"N	15°22'57.33"E	4599353.1800 m N	531910.0200 m E
8	41°31'45.45"N	15°23'43.04"E	4597592.5100 m N	532977.3000 m E
9	41°32'1.42"N	15°24'19.95"E	4598088.2900 m N	533830.8100 m E
10	41°31'45.11"N	15°25'4.25"E	4597590.6400 m N	534859.6300 m E

S.E.	Latitudine	Longitudine	UTM84-33 N	UTM84-33 E
Terna	41°32'42.45"N	15°27'10.05"E	4599373.8722 m N	537765.0106 m E



<b>REGIONE PUGLIA</b> 	<b>PROVINCIA DI FOGGIA</b> 	<b>COMUNE DI LUCERA</b> 
<b>PALMORI</b>		
Comune di Lucera (FG) Località "Palmori"		Fogli Lucera: 35/36/38/40/41/42 Particelle: varie

**PROGETTO DEFINITIVO**  
di un Parco Eolico composto da n. 10 aerogeneratori di potenza nominale pari a 6.0 MW, da ubicarsi in agro del comune di Lucera (FG) - località "Palmori" e delle opere connesse e delle infrastrutture indispensabili da ubicarsi in agro del comune di Lucera (FG)

<b>PROFONTE</b>  RAVANO WIND VIA XI OTTOBRE, 29/F GENOVA (GE) - 16121 P.IVA 02815210996 ravanowind@pec.it
--

ELABORATO		Rischio Area Percorse da Incendi - Periodo Estivo		Tav. n°		134P12
Rev. 0		Settembre 2023	Matteo VA et/23.0.Lp.1526 - Marco Azzurro Unica et/0.Lp.36763	Scala		1:2500
Numero	Data	Matr.	Elaborato	Verificato	Approvato	

**PROGETTAZIONE GENERALE**  
STUDIO DI INGEGNERIA Ing. Michele R.G. CURTOTTI  
Viale 9 Giugno n. 385  
71016 San Severo (FG)  
Ordine degli Ingegneri di Foggia n. 1704  
mail: ing.curtotti@uniroma1.it  
pec: ing.curtotti@pec.it  
Cell. 339.8220246

**PROGETTAZIONE SPECIALISTICA**  
S.P. Damiani & Partners S.r.l.  
Via Morea n. 8  
71038 Lucera (FG)  
mail: info@damianiandpartners.com  
pec: sp.damiani@pec.it  
Arch. Damiani Marco  
Via Morea n. 8  
71038 Lucera (FG)  
iscritto all'Ordine degli Architetti di Pescara al n° 1858

**Spazio Riservato agli Enti**

Tutti i diritti sono riservati, la riproduzione anche parziale del disegno è vietata.