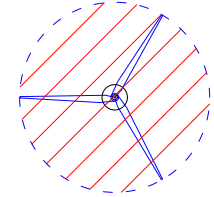
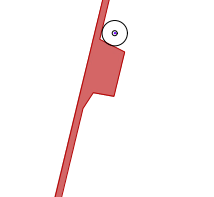




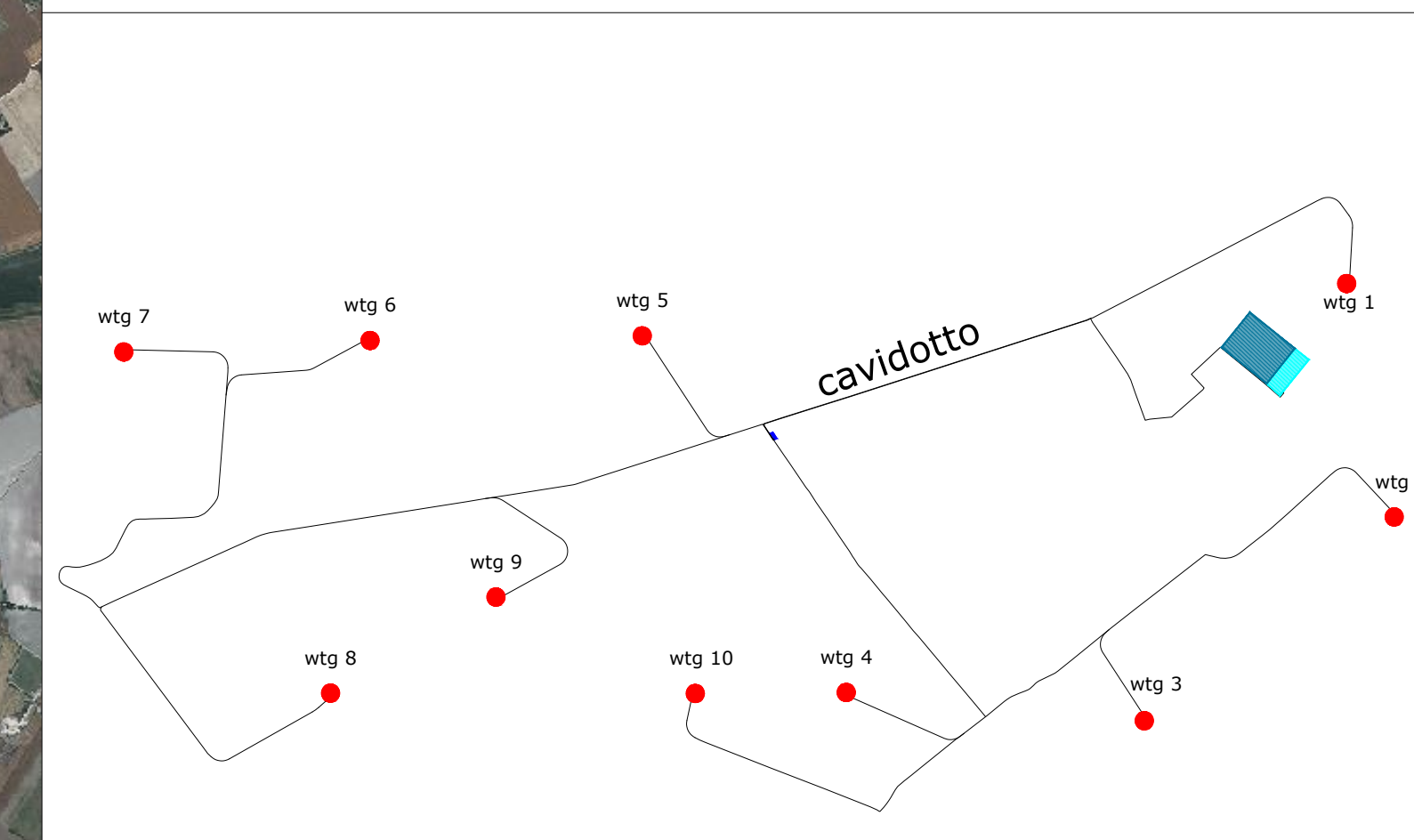


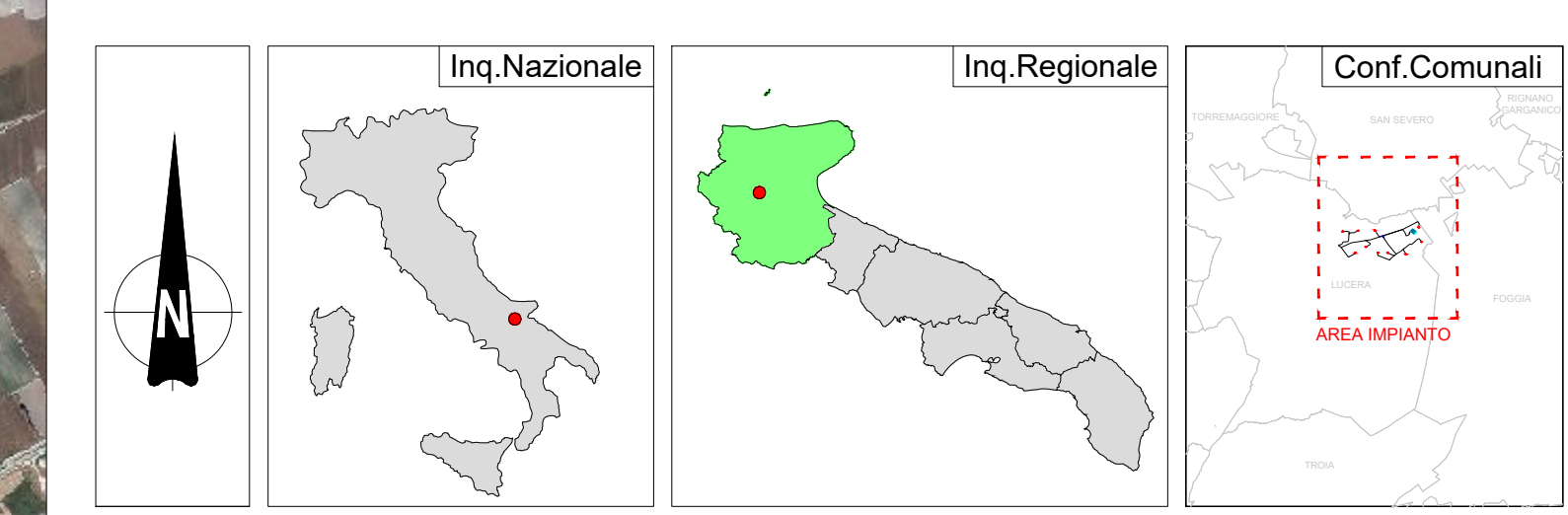
LEGENDA




-  wtg
Aereogeneratore
-  Asse di Progetto
-  SET Utente
-  Cavidotto MT
-  Cavidotto 36 kV
-  SSE RTN TERNA A 380 kV
-  NUOVA SSE RTN TERNA A 380/36 kV



wtg	Latitudine	Longitudine	UTM84-33 N	UTM84-33 E
1	41°32'53.17"N	15°27'29.81"E	4599706.2200 m N	538221.2800 m E
2	41°32'14.06"N	15°27'40.10"E	4598501.7000 m N	538466.6800 m E
3	41°31'40.20"N	15°26'44.24"E	4597450.0000 m N	537177.0000 m E
4	41°31'45.18"N	15°25'33.86"E	4597596.0267 m N	535638.4870 m E
5	41°32'45.01"N	15°24'52.81"E	4599436.3400 m N	534585.9100 m E
6	41°32'44.45"N	15°23'52.20"E	4599412.4100 m N	533181.1200 m E
7	41°32'42.72"N	15°22'57.33"E	4599353.1800 m N	531910.0200 m E
8	41°31'45.45"N	15°23'43.04"E	4597592.5100 m N	532977.3000 m E
9	41°32'1.42"N	15°24'19.95"E	4598088.2900 m N	533830.8100 m E
10	41°31'45.11"N	15°25'4.25"E	4597590.6400 m N	534859.6300 m E

S.E.	Latitudine	Longitudine	UTM84-33 N	UTM84-33 E
Terna	41°32'42.45"N	15°27'10.05"E	4599373.8722 m N	537765.0106 m E




REGIONE PUGLIA 	PROVINCIA DI FOGGIA 	COMUNE DI LUCERA 
DENOMINAZIONE IMPARTI: PALMORI		
Comune di Lucera (FG) Località "Palmori"		Fogli Lucera: 35/36/38/40/41/42 Particelle: varie

PROGETTO DEFINITIVO
di un Parco Eolico composto da n. 10 aerogeneratori di potenza nominale pari a 6.0 MW,
da ubicarsi in agro del comune di Lucera (FG) - località "Palmori"
e delle opere connesse e delle infrastrutture indispensabili da ubicarsi in agro del comune di Lucera (FG)




PROPRONENTE  RAVANO WIND VIA XI OTTOBRE, 29/F GENOVA (GE) - 16121 P.IVA 02815210996 ravanowind@pec.it	Tav. n° 15AP
---	------------------------

ELABORATO Ulivi Monumentali ai sensi dell' art. 5 della Legge Regionale 14/2007		Scala 1:2500
Numero Rev. 0	Data Settembre 2023	Elaborato Verificato

PROGETTAZIONE GENERALE STUDIO DI INGEGNERIA Ing. Michele R.G. CURTOTTI Viale F. Garibaldi n. 318 71016 San Severo (FG) Ordine degli Ingegneri di Foggia n. 1704 mail: ing.curtotti@pec.it pec: ing.curtotti@pec.it Cell. 339.8202046	Spazio Riservato agli Enti 
--	--

PROGETTAZIONE SPECIALISTICA S.P. Damiani & Partners S.r.l. Via Arnes n. 8 71038 Lucera (FG) mail: info@damianiandpartners.com pec: sp.damiani@pec.it Arch. Damiani Marco Via Arnes n. 8 71038 Lucera (FG) iscritto all'Ordine degli Architetti di Pescara al n° 1858	 Spazio Riservato agli Enti Tutti i diritti sono riservati, la riproduzione anche parziale del disegno è vietata.
--	---

LEGENDA

-  Aree Oliveti Provvisori
-  Ulivi Monumentali
-  Ulivi Monumentali provvisori DGR 1193/2021