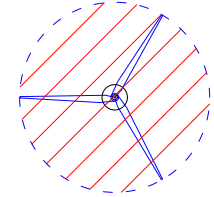
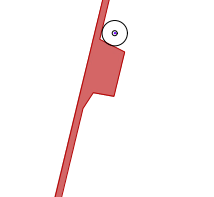




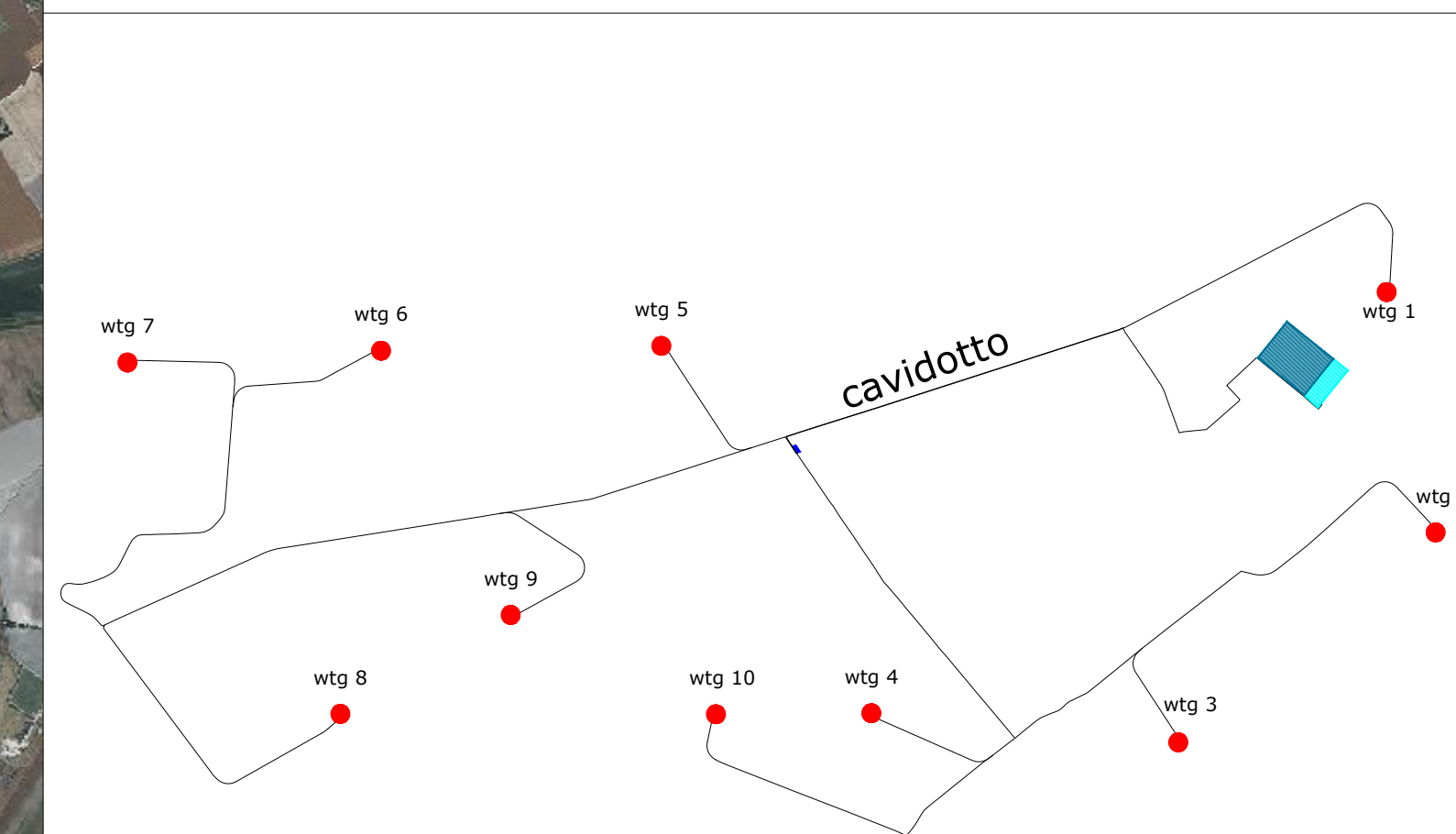


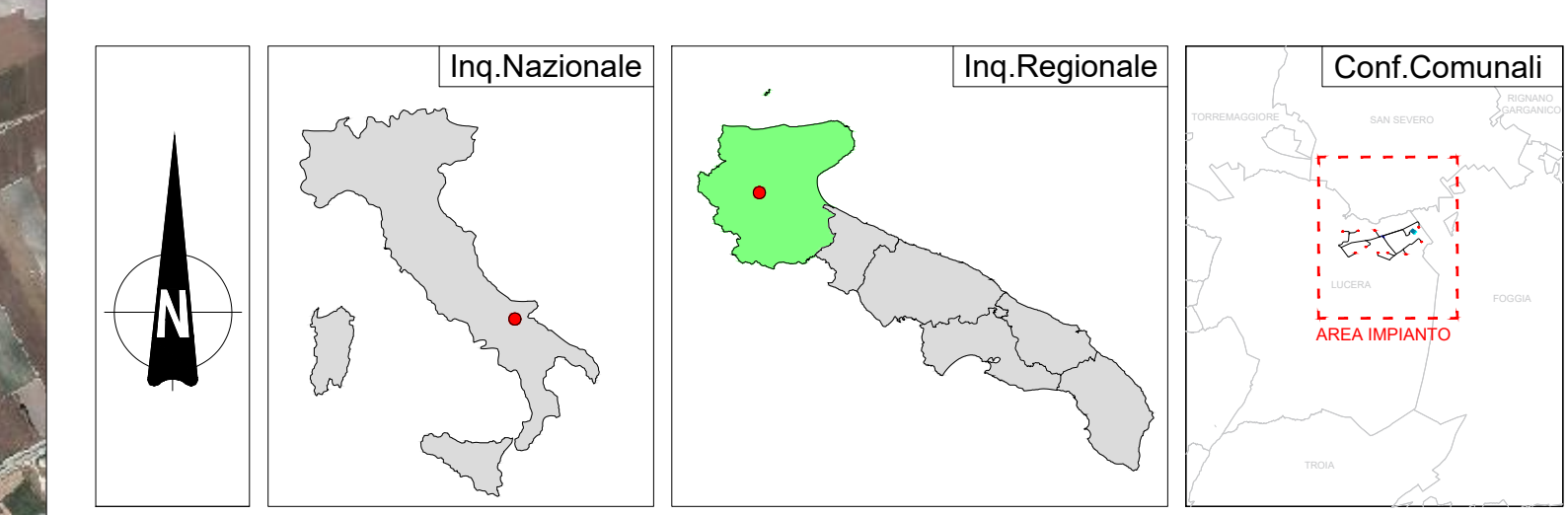
**LEGENDA**

-  wtg  
Aereogeneratore
-  Asse di Progetto
-  SET Utente
-  Cavidotto MT
-  Cavidotto 36 kV
-  SSE RTN TERNA A 380 kV
-  NUOVA SSE RTN TERNA A 380/36 kV



wtg	Latitudine	Longitudine	UTM84-33 N	UTM84-33 N
1	41°32'53.17"N	15°27'29.81"E	4599706.2200 m N	538221.2800 m E
2	41°32'14.06"N	15°27'40.10"E	4598501.7000 m N	538466.6800 m E
3	41°31'40.20"N	15°26'44.24"E	4597450.0000 m N	537177.0000 m E
4	41°31'45.18"N	15°25'33.86"E	4597596.0267 m N	535638.4870 m E
5	41°32'45.01"N	15°24'52.81"E	4599436.3400 m N	534585.9100 m E
6	41°32'44.45"N	15°23'52.20"E	4599412.4100 m N	533181.1200 m E
7	41°32'42.72"N	15°22'57.33"E	4599353.1800 m N	531910.0200 m E
8	41°31'45.45"N	15°23'43.04"E	4597592.5100 m N	532977.3000 m E
9	41°32'1.42"N	15°24'19.95"E	4598088.2900 m N	533830.8100 m E
10	41°31'45.11"N	15°25'4.25"E	4597590.6400 m N	534859.6300 m E

S.E.	Latitudine	Longitudine	UTM84-33 N	UTM84-33 N
Terna	41°32'42.45"N	15°27'10.05"E	4599373.8722 m N	537765.0106 m E



**Legenda**

**Parchi e Aree Protette**

**Aree Protette Nazionali-Regionali**

-  Riserva Statale
-  Parco Nazionale
-  Parco Naturale Regionale
-  Riserva Naturale Regionale Orientata
-  Area Naturale Marina Protetta
-  Riserva Naturale Marina

**Zone S.I.C. e Zone Z.P.S**

-  SIC
-  SIC MARE
-  ZPS

**Zone Ramsar**

- 

**Zone I.B.A.**

- 

REGIONE PUGLIA	PROVINCIA DI FOGGIA	COMUNE DI LUCERA
		
<b>DENOMINAZIONE IMPRONTA</b>		
<b>PALMORI</b>		
<b>Comune di Lucera (FG)</b>		Fogli Lucera: 35/36/38/40/41/42
Località "Palmori"		Particelle: varie
<b>PROGETTO DEFINITIVO</b>		
di un Parco Eolico composto da n. 10 aerogeneratori di potenza nominale pari a 6,0 MW, da ubicarsi in agro del comune di Lucera (FG) - località "Palmori" e delle opere connesse e delle infrastrutture indispensabili da ubicarsi in agro del comune di Lucera (FG)		
<b>PROPRONENTE</b>		
 <b>RAVANO WIND</b> <small>Green energy for a better life</small>		VIA XI OTTOBRE, 29/F GENOVA (GE) - 16121 P.IVA 02815210998 ravano@pec.it
<b>ELABORATO</b>		
Area Protette EUAP		Tav n° 17AP
Numero Data Modulo		Scala 1:25000
Rev 0 Settembre 2023 Modulo VA art.23 D.Lg. 153/06 - Modulo Autorizzazione Unica art.10 D.Lg. 30/13		Eseguito Verificato Approvato
<b>PROGETTAZIONE GENERALE</b>		
STUDIO DI INGEGNERIA Ing. Michele R.G. CURTOTTI Viale 9 Giugno n. 385 71016 San Severo (FG) Ordine degli Ingegneri di Foggia n. 1704 mail: ing.curtotti@pec.it pec: ing.curtotti@pec.it Cell. 339.8202046 		
<b>PROGETTAZIONE SPECIALISTICA</b>		
S.P. Damiani & Partners S.r.l. Via Morea n. 8 71038 Lucera (FG) mail: info@damianiandpartners.com pec: sp.damiani@pec.it		
Arch. Damiani Marco Via Morea n. 8 71038 Lucera (FG) iscritto all'Ordine degli Architetti di Pescara al n° 1858		
Spazio Riservato agli Enti		
Tutti i diritti sono riservati, la riproduzione anche parziale del disegno è vietata.		