PTCP
Piano Territoriale di Coordinamento della Provincia di Foggia

Tavola S1
Sistema delle qualità
1:150 000

Legenda

Elementi della rete ecologica
- Aree protette
- Aree protette marine

Aree ad elevato naturalità
- Boschi ed arbusteti
- Praterie xerofile
- Apparati dunari e spiagge
- Specchi d'acqua
- Saline
- Tratti di fronte mare libero dall'edificazione
- Aree di tutela dei caratteri ambientali e paesaggistici
- Corsi d'acqua

Elementi della rete dei beni culturali
- Centri storici, nuclei storici non urbani, insediamenti storici non urbani di fondazione
- Beni culturali isolati

Infrastrutture per la fruizione collettiva
- Tratturi principali
- Via sacra longobardorum
- Itinerari ciclopedonali principali

Mosaico dei paesaggi
- Ambiti

Altri elementi
- Aree urbanizzate
- Aree agricole

Rete ecologica
Da una serie discreta di "aree protette" alla costituzione di una "rete ecologica"
Le aree protette non devono essere considerate come isole all'interno di un territorio banalizzato dalla dispersione insediativa e frammentato dall'armatura infrastrutturale. La rete ecologica connette tra loro le aree naturali della costa e dell'appennino, attraverso i corridoi fluviali che innervano il tavoliere, formando un sistema continuo e interconnesso. Il territorio rurale, in questa logica, assolvo la funzione di cuscinetto ecologico e di collegamento funzionale nei confronti degli habitat a più elevata naturalità.

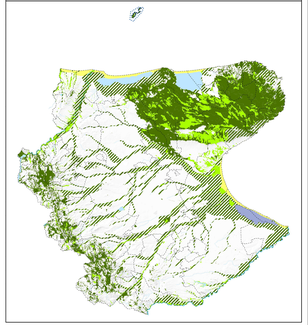

Rete dei beni culturali
Da una serie discreta di beni culturali alla costituzione di una rete.
In provincia di Foggia, il recupero dei beni in abbandono o in degrado è un'iniziativa prioritaria per l'affermazione di un diverso modello di sviluppo. Tale iniziativa può essere inquadrata in una prospettiva di rete, per la consistenza e distribuzione territoriale del complesso dei beni culturali. Mettere in rete i beni culturali significa facilitare la loro fruizione collettiva, recuperando e attrezzandone le strutture, sistemando gli spazi aperti, riorganizzando opportunamente l'accessibilità e ponendo in essere tutte le necessarie iniziative immateriali.

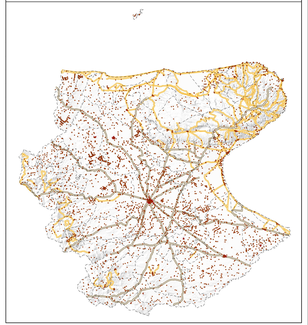

Ambiti di paesaggio
I paesaggi agrari come fondamento della qualità del territorio.
Il territorio rurale è un patrimonio di paesaggi agrari estremente differenziato e caratterizzato da forti contrasti: nella provincia convivono aree agricole specializzate e paesaggi agrari tradizionali. Per fare del territorio rurale un luogo sano, vitale, aperto, ad elevata integrità, diversità e multifunzionalità, occorre comprendere e valorizzare le caratteristiche peculiari del mosaico di paesaggi agrari attraverso politiche agroambientali differenziate, così come richiesto dalla nuova Politica agricola comunitaria.

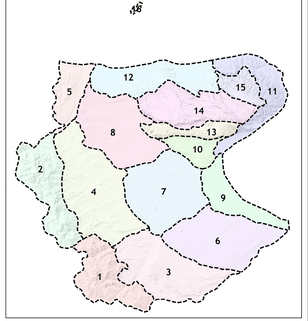

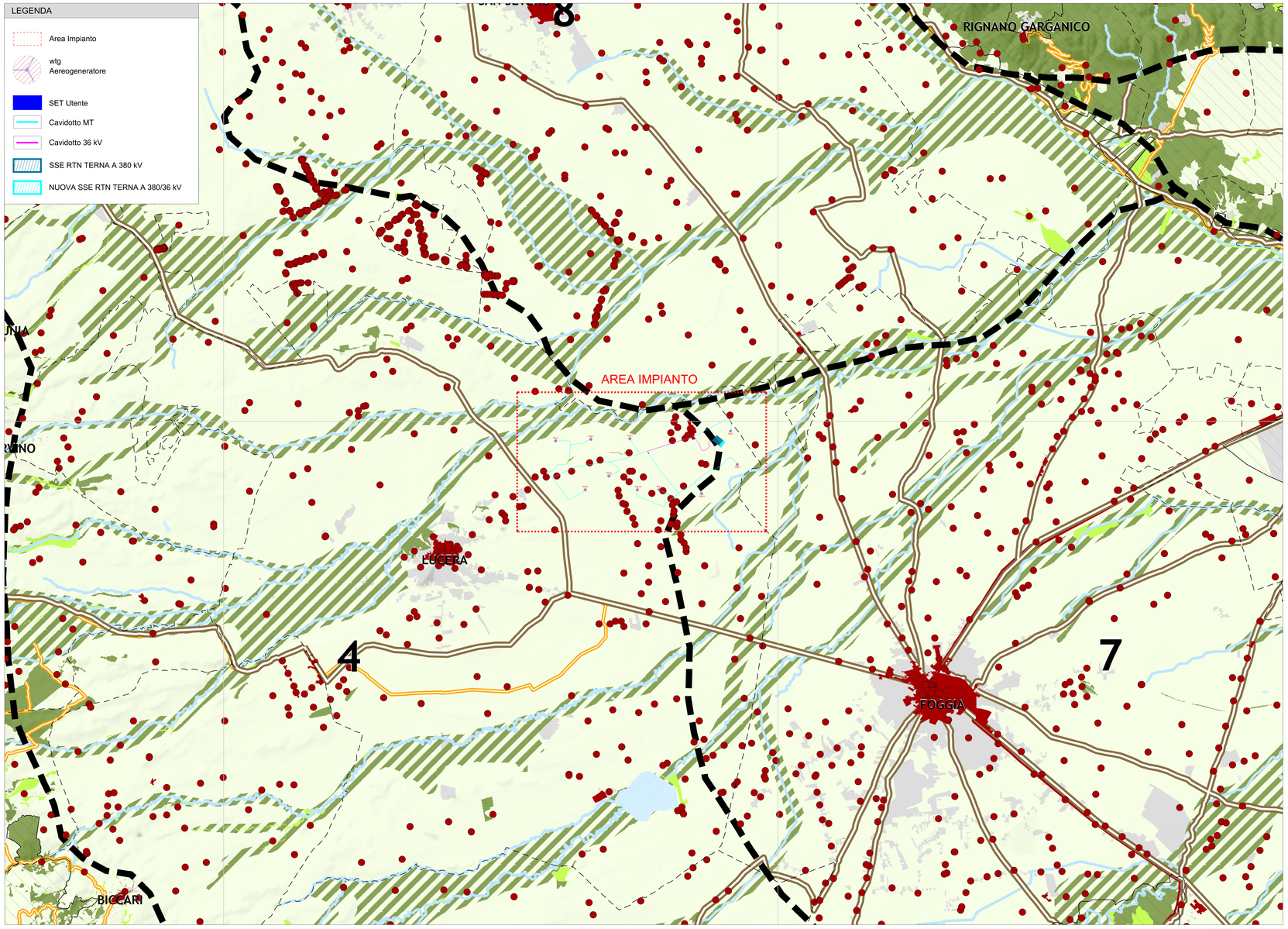

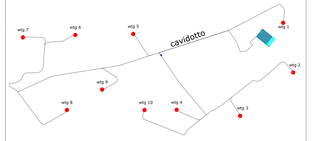

wtg	Latitudine	Longitudine	UTM84-33 N	UTM84-33 N
1	41°32'53.17"N	15°27'29.81"E	4599706.2200 m N	538221.2800 m E
2	41°32'14.06"N	15°27'40.10"E	4598501.7000 m N	538466.6800 m E
3	41°31'40.20"N	15°26'44.24"E	4597450.0000 m N	537177.0000 m E
4	41°31'45.18"N	15°25'37.86"E	4597596.0267 m N	535638.4870 m E
5	41°32'45.01"N	15°24'52.81"E	4599436.3400 m N	534585.9100 m E
6	41°32'44.45"N	15°23'52.20"E	4599412.4100 m N	533181.1200 m E
7	41°32'42.72"N	15°22'57.33"E	4599353.1800 m N	531910.0200 m E
8	41°31'45.46"N	15°23'43.04"E	4597592.5100 m N	532977.3000 m E
9	41°32'1 .42"N	15°24'19.95"E	4598088.2900 m N	533830.8100 m E
10	41°31'45.11"N	15°25'4 .25"E	4597590.6400 m N	534859.6300 m E

S.E.	Latitudine	Longitudine	UTM84-33 N	UTM84-33 N
Terna	41°32'42.45"N	15°27'10.05"E	4599373.8722 m N	537765.0106 m E

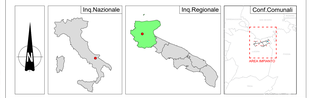

REGIONE PUGLIA	PROVINCIA DI FOGGIA	COMUNE DI LUCERA

Denominazione Impianto: **PALMORI**

Ubicazione: **Comune di Lucera (FG) Località "Palmori"** — Fogli Lucera 353639/40/41/42 — Particelle: varie

PROGETTO DEFINITIVO
di un Parco Eolico composto da n. 10 aerogeneratori di potenza nominale pari a 6,0 MW, da ubicarsi in agro del comune di Lucera (FG) - località "Palmori"
e delle opere connesse e delle infrastrutture indispensabili da ubicarsi in agro del comune di Lucera (FG).

PROPONENTE
RAVANO WIND
Green energy for a better life
RAVANO WIND
VIA XII OTTOBRE, 291
GENOVA (GE) - 16121
P.IVA 02612210998
ravanowind@pec.it

ELABORATO
P.T.C.P. - Tav S1 Sistema della Qualità

Tav n° TSAP
Scala 1:40000

Revisioni	Numero	Data	Motivo	Eseguito	Verificato	Approvato
	Rev 0	Settembre 2023	Istanza VIA ed Di D Lgs 152/06 - Istanza Autorizzazione Unica art 12 D.Lgs 387/03			

PROGETTAZIONE GENERALE
STUDIO DI INGEGNERIA Ing. Michele R.G. CURTOTTI
Via Matteotti n. 8
71016 San Severo (FG)
Ordine degli Ingegneri di Foggia n. 1704
mail: ing.curtotti@alice.it
pec: ing.curtotti@pec.it
Cod.ISIS/22246
Studio di Ingegneria Ing. Michele R.G. Curtotti

Spazio Riservato agli Enti

PROGETTAZIONE SPECIALISTICA
S.T.P. Damiani & Partners S.r.l.
Via Manzoni n. 8
71036 Lucera (FG)
mail: info@damianipartners.com
pec: stp.damiani@pec.it
Arch. Damiani Marco
Via Manzoni n. 8
71036 Lucera (FG)
Iscritto all'Ordine degli Architetti di Foggia al n° 1858
Firmato digitalmente da: marco damiani
C=IT
damiani & partners s.r.l.
Ordine degli Ingegneri della Provincia di Foggia
Ing. Michele Rocco Giuseppe CURTOTTI
Iscritto all'Albo degli Ingegneri al n. 1704

Tutti i diritti sono riservati, la riproduzione anche parziale del disegno è vietata.