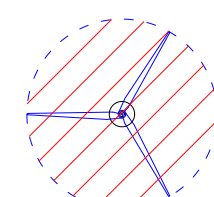
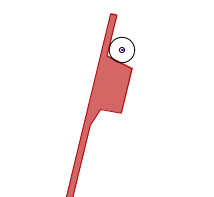

















LEGENDA

-  wtg
Aereogeneratore
-  Asse di Progetto
-  SET Utente
-  Cavidotto MT
-  Cavidotto 36 kV
-  SSE RTN TERNA A 380 kV
-  NUOVA SSE RTN TERNA A 380/36 kV







COMPONENTI GEOMORFOLOGICHE

-  UCP - Versanti
-  UCP - Lame e gravine
-  UCP - Inghiottoi (50m)
-  UCP - Grotte - 100m
-  UCP - Geostiti (100m)
-  UCP - Doline
-  UCP - Cordoni dunari




COMPONENTI IDROGEOLOGICHE

-  UCP - Sorgenti (25m)
-  UCP - Reticolo idrografico di connessione della RER (100m)
-  UCP - Aree soggette a vincolo idrogeologico
-  BP - Territori costieri (300m)
-  BP - Territori contermini ai laghi (300m)
-  BP - Fiumi-torrenti-acque pubbliche (150m)













COMPONENTI BOTANICO VEGETAZIONALI

-  BP - Boschi
-  BP - Zone umide Ramsar
-  UCP - Aree di rispetto dei boschi (100m)
-  UCP - Aree Umide
-  UCP - Formazioni arbustive in evoluzione naturale
-  UCP - Prati e pascoli naturali





COMPONENTI AREE PROTETTE

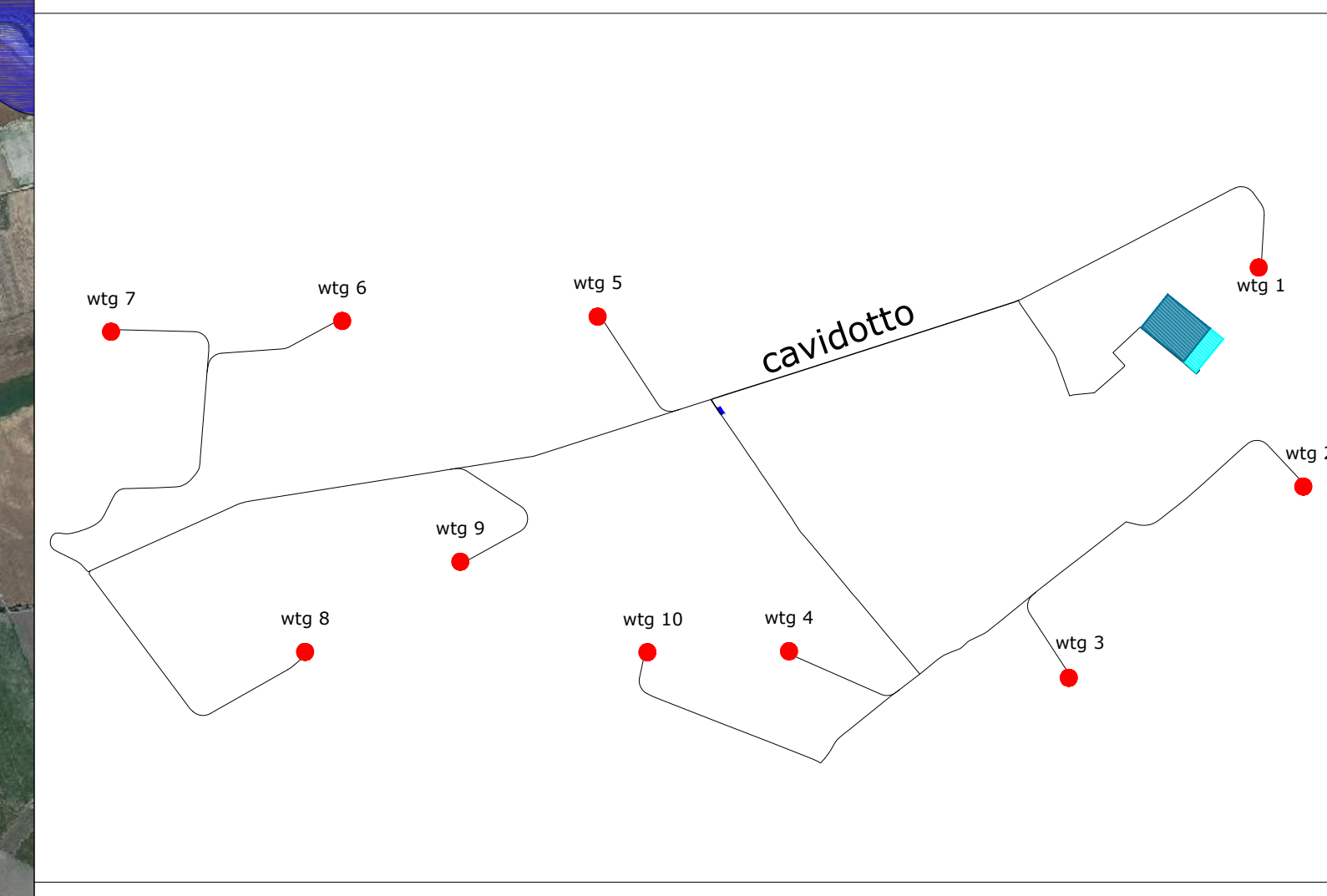
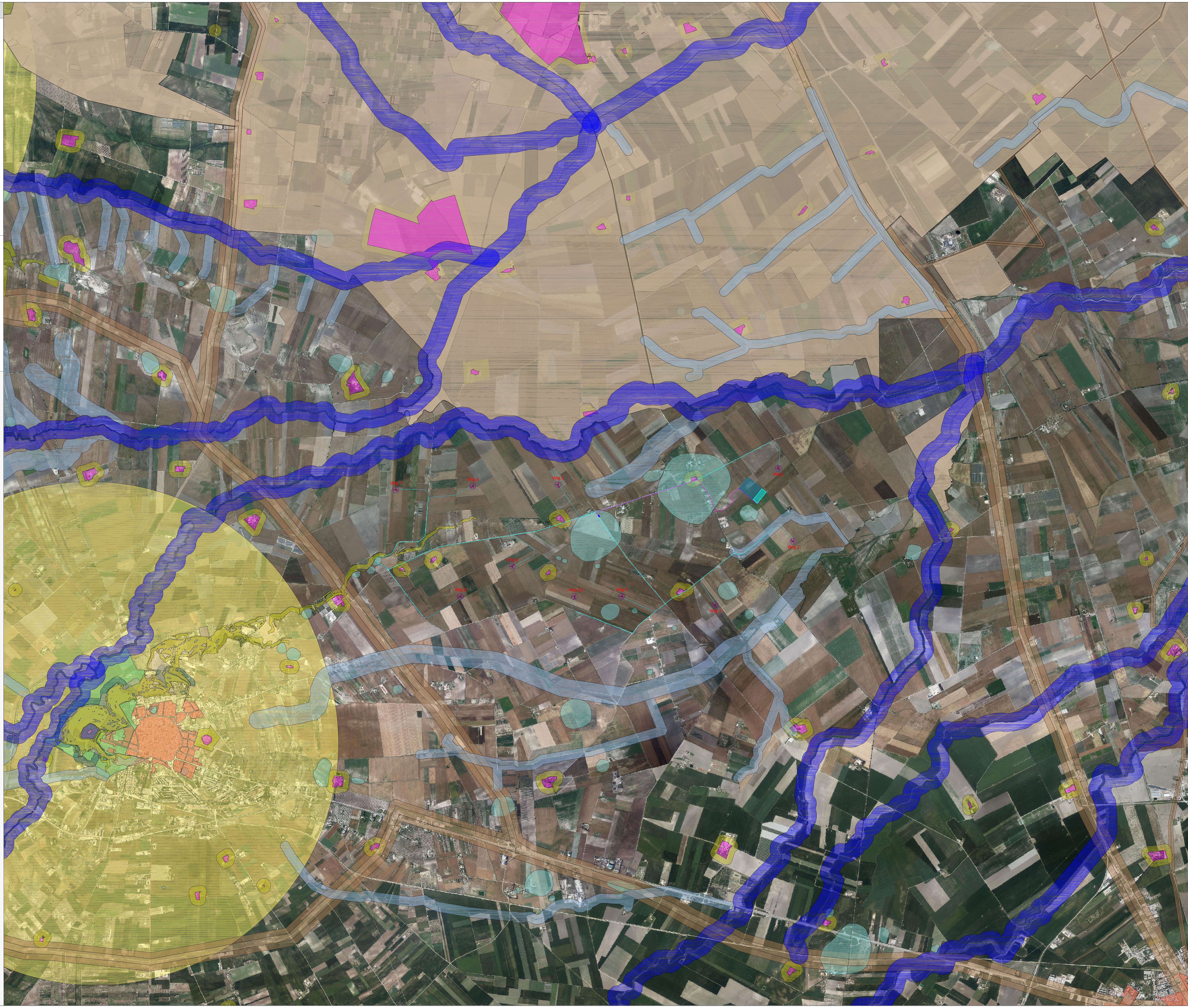
-  BP - Parchi e riserve
-  UCP - Aree di rispetto dei parchi e delle riserve regionali (100m)
-  UCP - Siti di rilevanza naturalistica

COMPONENTI CULTURALI

-  UCP - stratificazione insediativa - siti storico culturali
-  UCP - stratificazione insediativa - rete tratturi
-  UCP - Paesaggi rurali
-  UCP - Città consolidata
-  UCP - aree a rischio archeologico
-  UCP - area di rispetto - zone di interesse archeologico
-  UCP - area di rispetto - siti storico culturali
-  UCP - area di rispetto - rete tratturi
-  BP - Zone gravate da usi civici (validate)
-  BP - Zone gravate da usi civici (non validate)
-  BP - Zone di interesse archeologico
-  BP - Immobili e aree di notevole interesse pubblico

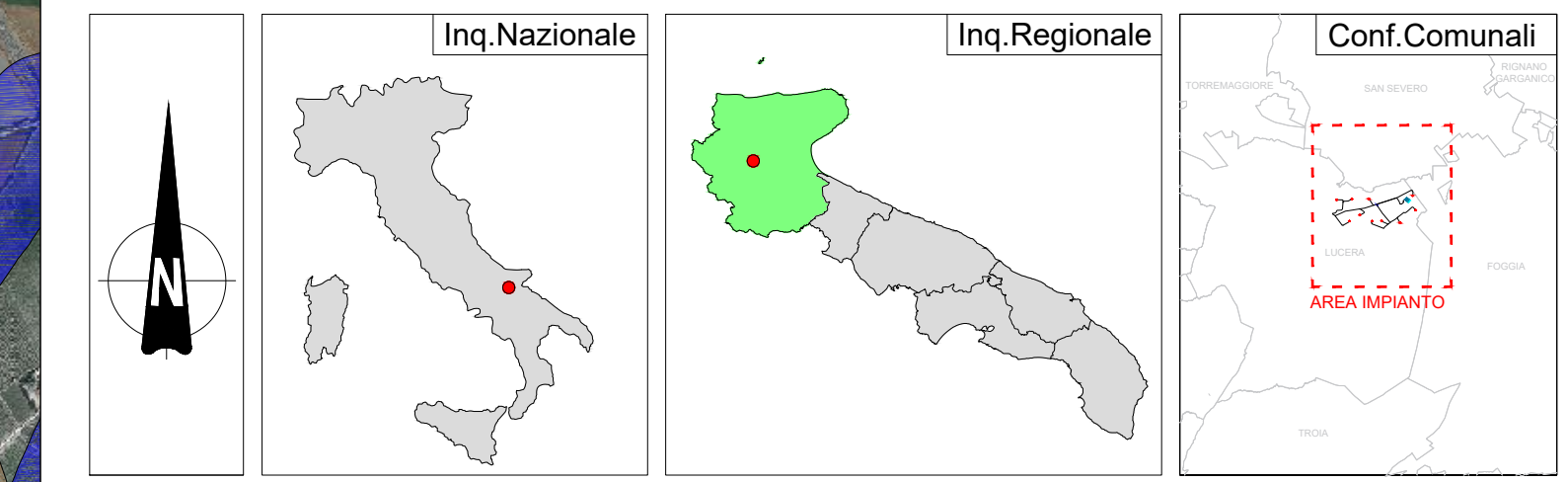
COMPONENTI PERCETTIVE

-  UCP - strade panoramiche poligonali
-  UCP - strade panoramiche
-  UCP - Strade a valenza paesaggistica poligonali
-  UCP - Strade a valenza paesaggistica
- UCP - Luoghi panoramici Poligonali
- UCP - Luoghi panoramici
- UCP - Coni visuali



wtg	Latitudine	Longitudine	UTM84-33 N	UTM84-33 E
1	41°32'53.17"N	15°27'29.81"E	4599706.2200 m N	538221.2800 m E
2	41°32'14.06"N	15°27'40.10"E	4598501.7000 m N	538466.6800 m E
3	41°31'40.20"N	15°26'44.24"E	4597450.0000 m N	537177.0000 m E
4	41°31'45.18"N	15°26'37.86"E	4597596.0267 m N	535638.4870 m E
5	41°32'45.01"N	15°24'52.81"E	4599436.3400 m N	534585.9100 m E
6	41°32'44.45"N	15°23'52.20"E	4599412.4100 m N	533181.1200 m E
7	41°32'42.72"N	15°22'57.33"E	4599353.1800 m N	531910.0200 m E
8	41°31'45.46"N	15°23'43.04"E	4597592.5100 m N	532977.3000 m E
9	41°32'1.42"N	15°24'19.95"E	4598088.2900 m N	533830.8100 m E
10	41°31'45.11"N	15°25'4.25"E	4597590.6400 m N	534859.6300 m E

S.E.	Latitudine	Longitudine	UTM84-33 N	UTM84-33 E
Terna	41°32'42.45"N	15°27'10.05"E	4599373.8722 m N	537765.0106 m E



REGIONE PUGLIA	PROVINCIA DI FOGGIA	COMUNE DI LUCERA
		
Denominazione Insediamento	PALMORI	
Indirizzo	Comune di Lucera (FG) Località "Palmori"	Fogli Lucera: 35/36/38/40/41/42 Particelle: varie
PROGETTO DEFINITIVO di un Parco Eolico composto da n. 10 aerogeneratori di potenza nominale pari a 6,0 MW, da ubicarsi in agro del comune di Lucera (FG) - località "Palmori" e delle opere connesse e delle infrastrutture indispensabili da ubicarsi in agro del comune di Lucera (FG)		
PROPRIO	RAVANO WIND VIA XI OTTOBRE, 25/1 GENOVA (GE) - 10121 P.IVA 02815210988 ravanowind@pec.it	
ELABORATO	Analisi P.P.T.R. Puglia - PPTR Generale	Scala: 1:2000
Numero	Data	Minuto
Rev. 0	Settembre 2023	Interno Via n.23 Di Lga. 103/6 - Intesa Autorizzativa Interna n.10 Di Lga. 307/3
PROGETTAZIONE GENERALE STUDIO DI INGEGNERIA Ing. Michele R.G. CURTOTTI Via Il Giglio n. 385 71016 San Severo (FG) Ordine degli Ingegneri di Foggia n. 1704 mail: ing.curtotti@pec.it pec: ing.curtotti@pec.it Cell. 3394220246		Spazio Riservato agli Enti
PROGETTAZIONE SPECIALISTICA S.P. Damiani & Partners S.r.l. Via Mevio n. 8 71026 Lucera (FG) mail: info@damianiandpartners.com pec: sfp.damiani@pec.it		
Tutti i diritti sono riservati, la riproduzione anche parziale del disegno è vietata.		