







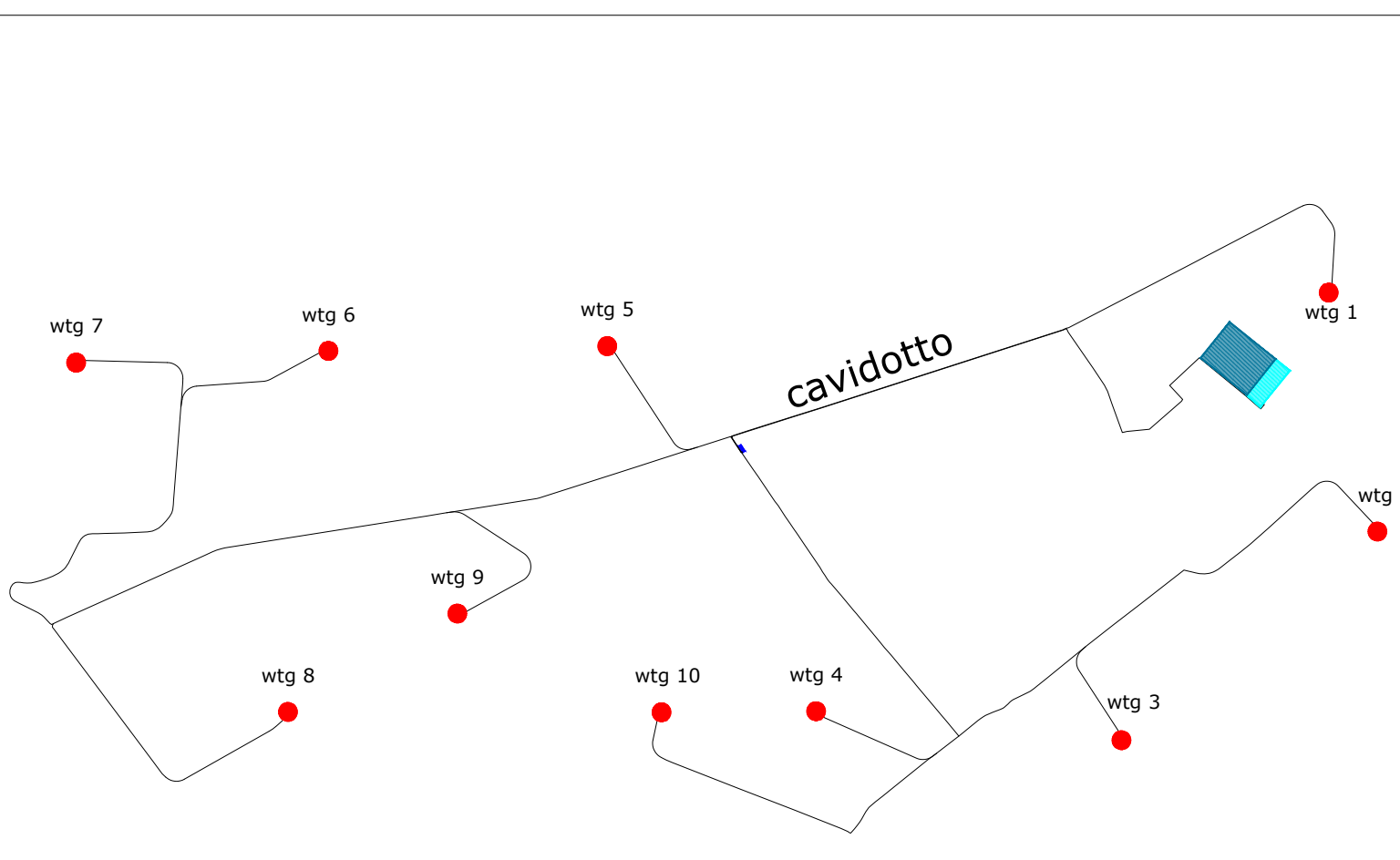
LEGENDA

-  wtg
Aereogeneratore
-  Asse di Progetto
-  SET Utente
-  Cavidotto MT
-  Cavidotto 36 kV
-  SSE RTN TERNA A 380 kV
-  NUOVA SSE RTN TERNA A 380/36 kV



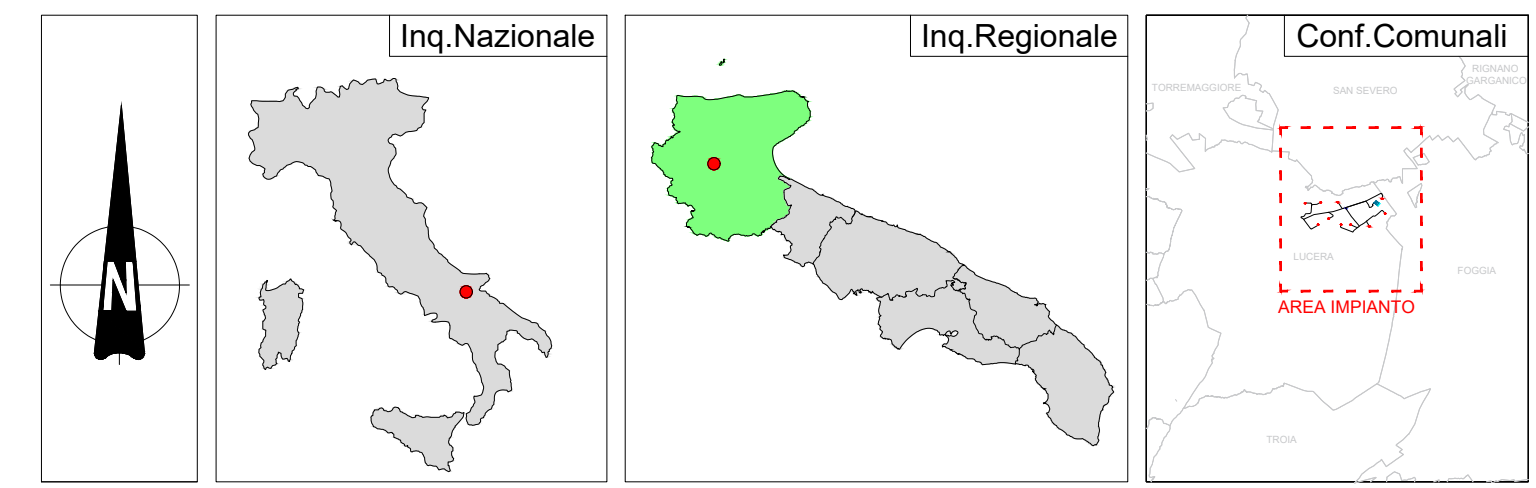
COMPONENTI BOTANICO VEGETAZIONALI

-  UCP - Prati e pascoli naturali
-  UCP - Formazioni arbustive in evoluzione naturale
-  UCP - Aree Umide
-  UCP - Aree di rispetto dei boschi (100M)
-  BP - Zone umide Ramsar
-  BP - Boschi



wtg	Latitudine	Longitudine	UTM84-33 N	UTM84-33 E
1	41°32'53.17"N	15°27'29.81"E	4599706.2200 m N	538221.2800 m E
2	41°32'14.06"N	15°27'40.10"E	4598501.7000 m N	538466.6800 m E
3	41°31'40.20"N	15°26'44.24"E	4597450.0000 m N	537177.0000 m E
4	41°31'45.18"N	15°25'31.86"E	4597596.0267 m N	536638.4870 m E
5	41°32'45.01"N	15°24'52.81"E	4599436.3400 m N	534585.9100 m E
6	41°32'44.45"N	15°23'52.20"E	4599412.4100 m N	533181.1200 m E
7	41°32'42.72"N	15°22'57.33"E	4599353.1800 m N	531910.0200 m E
8	41°31'45.46"N	15°23'43.04"E	4597592.5100 m N	532977.3000 m E
9	41°32'1.42"N	15°24'19.95"E	4598088.2900 m N	533830.8100 m E
10	41°31'45.11"N	15°25'4.25"E	4597590.6400 m N	534859.6300 m E

S.E.	Latitudine	Longitudine	UTM84-33 N	UTM84-33 E
Terna	41°32'42.45"N	15°27'10.05"E	4599373.8722 m N	537765.0106 m E



REGIONE PUGLIA 	PROVINCIA DI FOGGIA 	COMUNE DI LUCERA 
Determinazione impartita: PALMORI		
Comune di Lucera (FG) Località "Palmori"		Fogli Lucera: 35/36/38/40/41/42 Particelle: varie

PROGETTO DEFINITIVO
di un Parco Eolico composto da n. 10 aerogeneratori di potenza nominale pari a 6,0 MW,
da ubicarsi in agro del comune di Lucera (FG) - località "Palmori"
e delle opere connesse e delle infrastrutture indispensabili da ubicarsi in agro del comune di Lucera (FG)

PROPONENTE  RAVANO WIND Green energy for a better life	RAVANO WIND VIA XI OTTOBRE, 28/1 GENOVA (GE) - 16121 P.IVA 02815210998 ravanowind@pec.it
---	---

ELABORATO		Tax n°	4AP
Analisi P.P.T.R. Puglia - Componenti Botanico Vegetazionali		Scala	1:1000
Numero	Data	Minuta	Eseguito
Rev 0	Settembre 2023	Interno Via et 23 D Lga 15356 - Banca Admazzocchia Onica et 13 D Lga 38763	Verificato
Approvato			Approvato

PROGETTAZIONE GENERALE
STUDIO DI INGEGNERIA Ing. Michele R.G. CURTOTTI
Via F. Guigo n. 385
71016 San Severo (FG)
Ordine degli Ingegneri di Foggia n. 1704
mail: ing.curtotti@pec.it
pec: ing.curtotti@pec.it
Tel. 338.822246

PROGETTAZIONE SPECIALISTICA
S.P. Damiani & Partners S.r.l.
Via Marina n. 8
71036 Lucera (FG)
mail: info@damianiandpartners.com
pec: sp.damiani@pec.it
Arch. Damiani Marco
Via Marina n. 8
71036 Lucera (FG)
iscritto all'Ordine degli Architetti di Pescara al n° 1858

Spazio Riservato agli Enti

Tutti i diritti sono riservati, la riproduzione anche parziale del disegno è vietata.