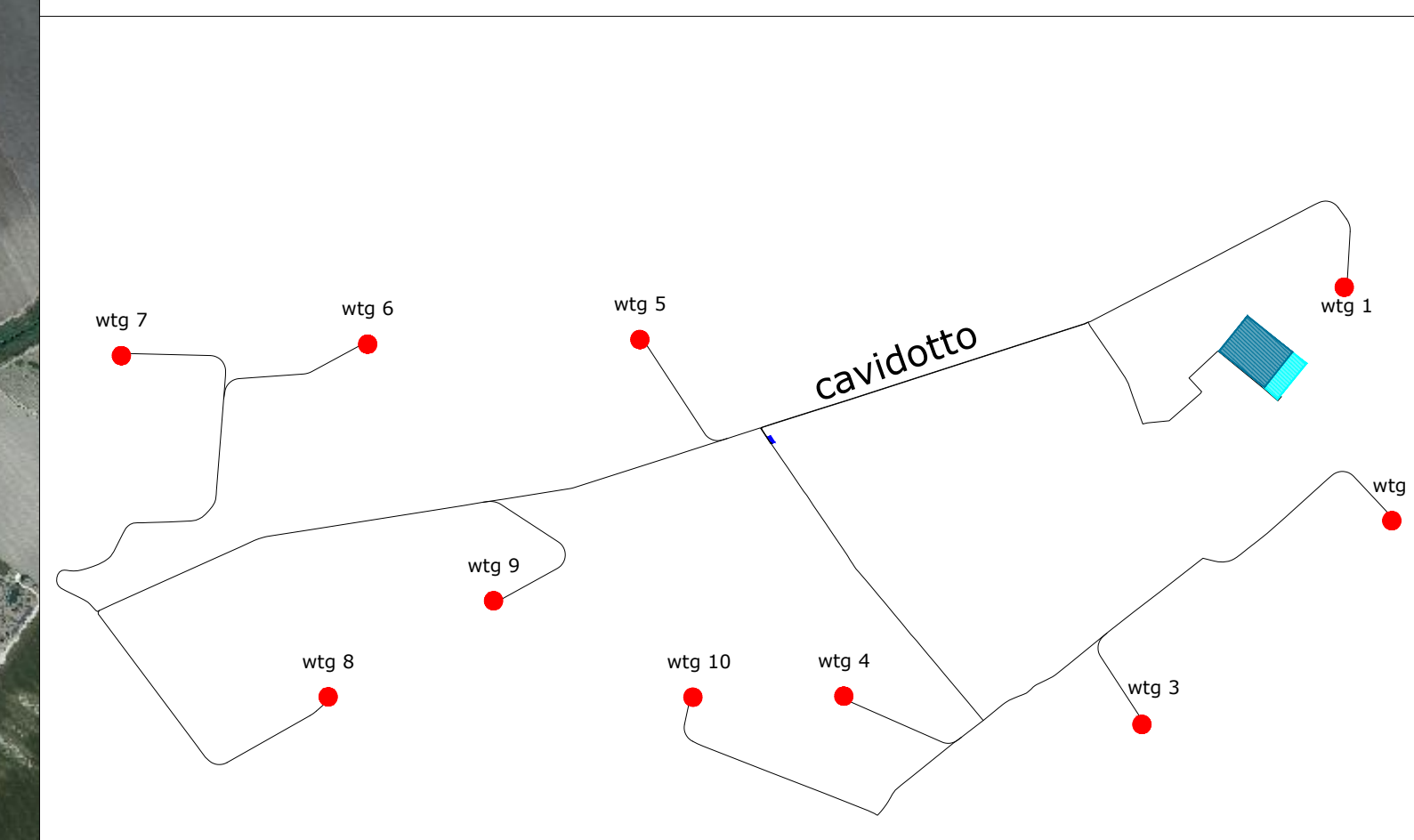



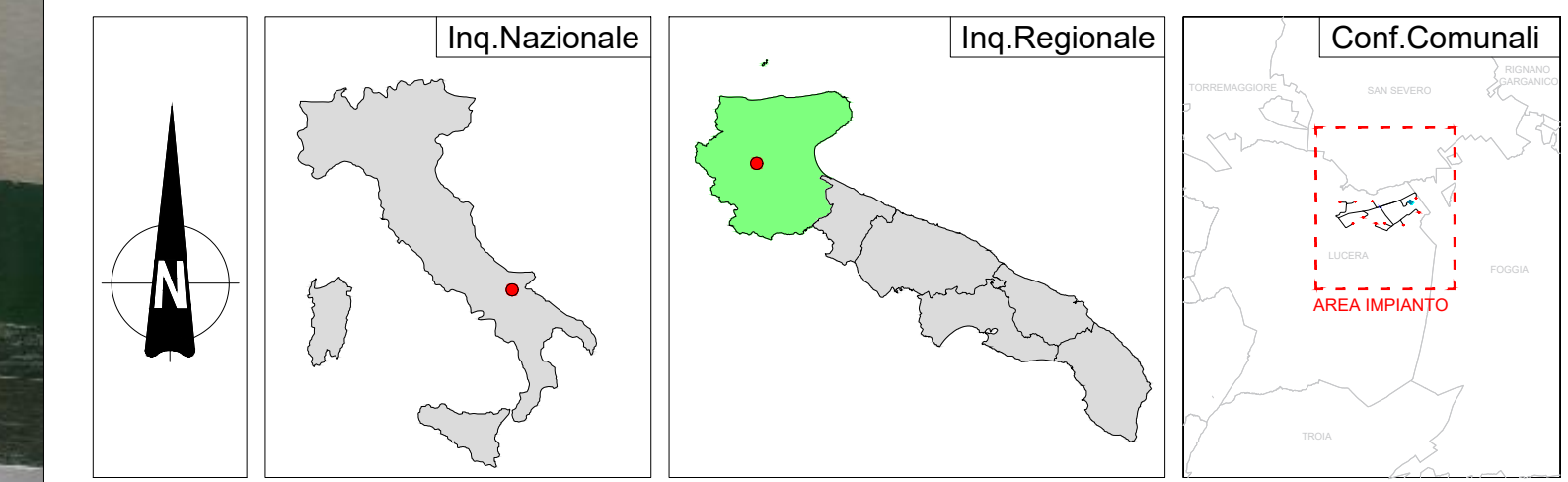
**LEGENDA**

-  wtg  
Aereogeneratore
-  Asse di Progetto
-  SET Utente
-  Cavidotto MT
-  Cavidotto 36 KV
-  SSE RTN TERNA A 380 KV
-  NUOVA SSE RTN TERNA A 380/36 KV



wtg	Latitudine	Longitudine	UTM84-33 N	UTM84-33 E
1	41°32'53.17"N	15°27'29.81"E	4599706.2200 m N	538221.2800 m E
2	41°32'14.06"N	15°27'40.10"E	4598501.7000 m N	538466.6800 m E
3	41°31'45.20"N	15°26'44.24"E	4597450.0000 m N	537177.0000 m E
4	41°31'45.18"N	15°26'37.86"E	4597596.0267 m N	536638.4870 m E
5	41°32'45.01"N	15°24'52.81"E	4599436.3400 m N	534585.9100 m E
6	41°32'44.45"N	15°23'52.20"E	4599412.4100 m N	533181.1200 m E
7	41°32'42.72"N	15°22'57.33"E	4599353.1800 m N	531910.0200 m E
8	41°31'45.46"N	15°23'43.04"E	4597592.5100 m N	532977.3000 m E
9	41°32'1.42"N	15°24'19.95"E	4598088.2900 m N	533830.8100 m E
10	41°31'45.11"N	15°25'4.25"E	4597590.6400 m N	534859.6300 m E


S.E.	Latitudine	Longitudine	UTM84-33 N	UTM84-33 E
Terna	41°32'42.45"N	15°27'10.05"E	4599373.8722 m N	537765.0106 m E



<b>REGIONE PUGLIA</b> 	<b>PROVINCIA DI FOGGIA</b> 	<b>COMUNE DI LUCERA</b> 
--	---	--

Denominazione Imbarco:	<b>PALMORI</b>	
Ubicazione:	Comune di Lucera (FG) Località "Palmori"	Fogli Lucera: 35/36/38/40/142 Particelle: varie

**PROGETTO DEFINITIVO**  
di un Parco Eolico composto da n. 10 aerogeneratori di potenza nominale pari a 6,0 MW,  
da ubicarsi in agro del comune di Lucera (FG) - località "Palmori"  
e delle opere connesse e delle infrastrutture indispensabili da ubicarsi in agro del comune di Lucera (FG)

<b>PROPRONENTE</b>  <b>RAVANO WIND</b> Green energy for a better life	<b>RAVANO WIND</b> VIA XI OTTOBRE, 2/91 GENOVA (GE) - 16121 P.IVA 02815210998 ravanowind@pec.it
--	---

ELABORATO	Tax n°	SAP
Analisi P.T.R. Puglia - Componenti Aree protette e Siti naturalistici		
Numero	Data	Matteo
Rev 0	Settembre 2023	Matteo Valenti D.Lgs. 153/06 - Interv. Autorizzazione Unica art 10 D.Lgs. 387/03
Scale	1:1000	
Esiguito	Verificato	Approvato




**PROGETTAZIONE GENERALE**  
STUDIO DI INGEGNERIA Ing. Michele R.G. CURTOTTI  
Via F. Giugno n. 385  
71016 San Severo (FG)  
Ordine degli Ingegneri di Foggia n. 1704  
mail: ing.curtotti@pec.it  
pec: ing.curtotti@pec.it  
Cell. 3384920246

**PROGETTAZIONE SPECIALISTICA**  
S.T.P. Damiani & Partners S.r.l.  
Via Amerio n. 8  
71038 Lucera (FG)  
mail: info@damianiandpartners.com  
pec: stp.damiani@pec.it  
Arch. Damiani Marco  
Via Amerio n. 8  
71038 Lucera (FG)  
iscritto all'Ordine degli Architetti di Pescara al n° 1858

Spazio Riservato agli Enti

Tutti i diritti sono riservati. La riproduzione anche parziale del disegno è vietata.

**COMPONENTI AREE PROTETTE**

-  UCP - Siti di rilevanza naturalistica
-  UCP - Aree di rispetto dei parchi e delle riserve regionali (100m)
-  BP - Parchi e riserve