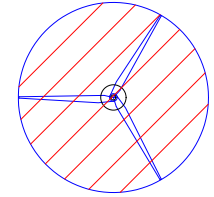
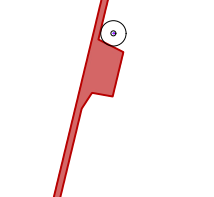



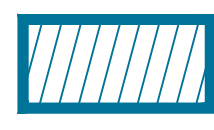
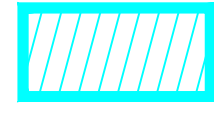




LEGENDA

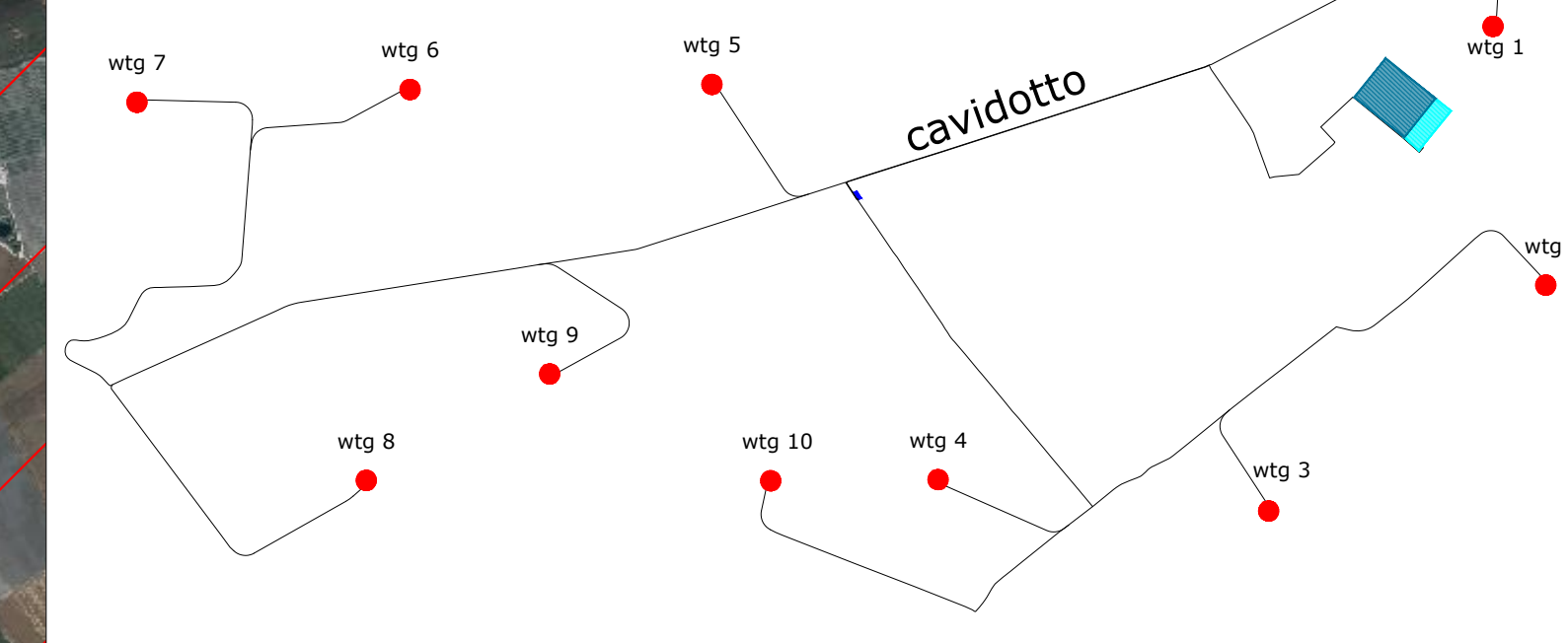
-  wtg
Aerogeneratore
-  Asse di Progetto
-  SET Utente
-  Cavidotto MT
-  Cavidotto 36 kV
-  SSE RTN TERNA A 380 kV
-  NUOVA SSE RTN TERNA A 380/36 kV
-  Buffer 3 Km BP art. 136 e BC Art 10 D.L.42

Per la pedisposizione della Carta delle Aree Idonee ai sensi dell' art. 47 punto 1 lettera a comma 2.1 del DL n 13 del 24/02/2023 si è fatto riferimento al R.R.24/2010
Dallo stesso R.R. 24 / 2010 sono stati presi in considerazione :

Immobili e aree dichiarate di notevole interesse pubblico (art. 136 D.Lgs 42/04)

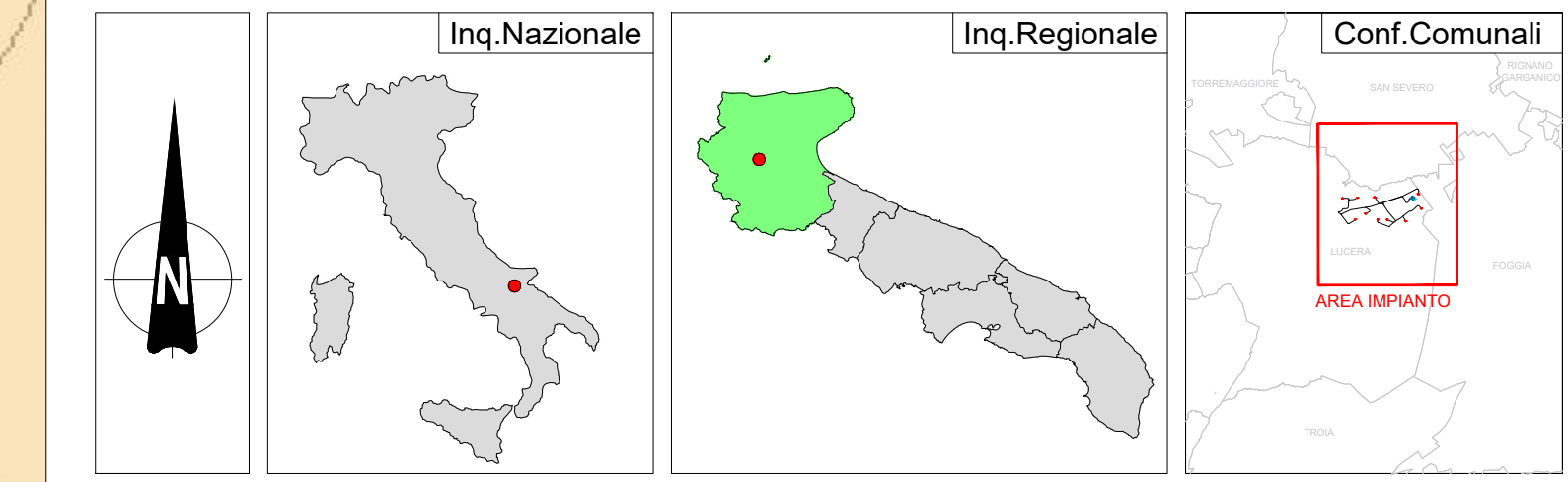
 Beni Culturali con 100 m. (parte II D.Lgs.42/04)




 Beni Culturali con 100 m. (parte II D.Lgs.42/04)



wtg	Latitudine	Longitudine	UTM84-33 N	UTM84-33 N
1	41°32'53.17"N	15°27'29.81"E	4599706.2200 m N	538221.2800 m E
2	41°32'14.06"N	15°27'40.10"E	4598501.7000 m N	538466.6800 m E
3	41°31'40.20"N	15°26'44.24"E	4597450.0000 m N	537177.0000 m E
4	41°31'45.18"N	15°25'33.86"E	4597596.0267 m N	535638.4870 m E
5	41°32'45.01"N	15°24'52.81"E	4599436.3400 m N	534585.9100 m E
6	41°32'44.45"N	15°23'52.20"E	4599412.4100 m N	533181.1200 m E
7	41°32'42.72"N	15°22'57.30"E	4599353.1800 m N	531910.0200 m E
8	41°31'45.45"N	15°23'43.04"E	4597592.5100 m N	532977.3000 m E
9	41°32'1.42"N	15°24'19.95"E	4598088.2900 m N	533830.8100 m E
10	41°31'45.11"N	15°25'4.25"E	4597590.6400 m N	534859.6300 m E

S.E.	Latitudine	Longitudine	UTM84-33 N	UTM84-33 N
Terna	41°32'42.45"N	15°27'10.05"E	4599373.8722 m N	537765.0106 m E



REGIONE PUGLIA 	PROVINCIA DI FOGGIA 	COMUNE DI LUCERA 
PALMORI		
Comune di Lucera (FG) Località "Palmori"		Fogli Lucera: 35/36/38/40/41/42 Particelle: varie

PROGETTO DEFINITIVO
di un Parco Eolico composto da n. 10 aerogeneratori di potenza nominale pari a 6,0 MW,
da ubicarsi in agro del comune di Lucera (FG) - località "Palmori"
e delle opere connesse e delle infrastrutture indispensabili da ubicarsi in agro del comune di Lucera (FG)

PROFONTE  RAVANO WIND VIA XI OTTOBRE, 29/1 GENOVA (GE) - 16121 P.IVA 02815210998 ravano.wind@pec.it	Tav n° 8 AP.3.3
---	--------------------

ELABORATO		Carta delle Aree Idonee ai sensi art. 47 DL 13 del 24/02/2023	Scala	1:2000
Numero	Data	Matrice	Esiguito	Verificato
Rev 0	Settembre 2023	Matrice V.A. art.23 D.Lg. 152/06 - Nuova Appreziazione Utile art 10 D.Lg. 387/03		

<p>PROGETTAZIONE GENERALE STUDIO DI INGEGNERIA Ing. Michele R.G. CURTOTTI Via R. Guigo n. 3/5 71016 San Severo (FG) Ordine degli Ingegneri di Foggia n. 1704 mail: ing.curtotti@pec.it pec: ing.curtotti@pec.it Cell. 329-8220246</p>	<p>PROGETTAZIONE SPECIALISTICA S.P. Damiani & Partners S.r.l. Via Morea n. 8 71038 Lucera (FG) mail: info@damianiandpartners.com pec: sp.damiani@pec.it Arch. Damiani Marco Via Morea n. 8 71038 Lucera (FG) iscritto all'Ordine degli Architetti di Pescara al n° 1858</p>	<p>Spazio Riservato agli Enti</p> 
--	--	---

Tutti i diritti sono riservati, la riproduzione anche parziale del disegno è vietata.