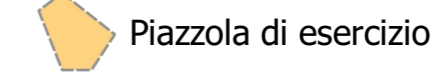


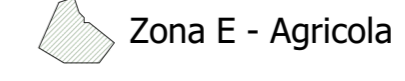
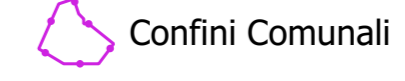
Layout (Fase di Esercizio)

- Strade esistenti da adeguare
- Nuove strade in progetto



Cavidotto MT

STRUMENTO URBANISTICO VIGENTE - PUC del 1996
Comune di Villanovafornu



REGIONE SARDEGNA
COMUNI DI VILLANOVAFORRU, SARDARA, SANLURI E FURTEI (SU)

PROGETTO
Impianto per la produzione di energia elettrica da fonte eolica di potenza pari a 42 MW denominato "Marmilla"
Comuni di Villanovafornu, Sardara, Sanluri e Furtei (SU)
Variante in riduzione da 42 MW a 36 MW

TITOLO
Sistema TuTele
Piano Urbanistico Comunale Villanovafornu (SU)

<p>PROPRONTE</p> <p>ENGIE TREXENTA S.r.l. Sede legale e Amministrativa: Via Chiesa 72 20126 Milano (MI) PEC: engietrexenta@legalmail.it</p>	<p>PROGETTISTA</p> <p>SCM Ingegneria S.r.l. Via Carlo del Croix, 55 Tel: +39 0831-728955 72022 Latiano (BR) Mail: info@scmtecnica.com</p> <p>ing. Ivo Gulino geol. Michele Ognibene</p>
---	--

Scala	Formato Stampa	Cod.Elaborato	Rev.	Nome File	
1:10.000	594x420	SIA 07.9	01	PUC.qgz	
Rev.	Data	Descrizione	Elaborato	Controllato	Approvato
00	24/04/2023	Emesso per iter autorizzativo	I. Gulino	M. Ognibene	D. Cavallo
01	06/11/2023	Emesso per iter autorizzativo - Variante in riduzione potenza	I. Gulino	M. Ognibene	D. Cavallo

1:10,000

