TRACCIATO – IMPIANTO DI UTENZA
Sezione 1
Progressiva: 0+002.11
Scala: 1:200
Quota di Riferimento: 130.00

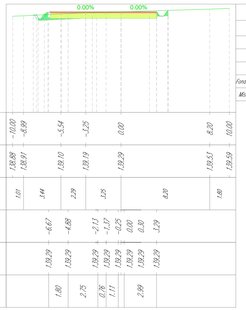

Tabella materiali

Materiale	Area (m²)	Volume (m³)	Vol. Cum. (m³)
Scotico	0.00	0.00	0.00
Scavo	0.55	0.00	0.00
Rilevato	1.59	0.00	0.00
Fondazione stradale	4.90	0.00	0.00
Misto stabilizzato	0.98	0.00	0.00

TRACCIATO – IMPIANTO DI UTENZA
Sezione 2
Progressiva: 0+025.00
Scala: 1:200
Quota di Riferimento: 140.00



Tabella materiali

Materiale	Area (m²)	Volume (m³)	Vol. Cum. (m³)
Scotico	3.80	111.34	111.34
Scavo	0.61	13.30	13.30
Rilevato	0.50	22.66	22.66
Fondazione stradale	2.75	86.33	86.33
Misto stabilizzato	0.55	17.27	17.27

TRACCIATO – IMPIANTO DI UTENZA
Sezione 3
Progressiva: 0+050.00
Scala: 1:200
Quota di Riferimento: 140.00



Tabella materiali

Materiale	Area (m²)	Volume (m³)	Vol. Cum. (m³)
Scotico	3.56	92.09	203.33
Scavo	0.07	5.82	19.13
Rilevato	1.30	21.67	44.33
Fondazione stradale	2.75	68.75	155.08
Misto stabilizzato	0.55	13.75	31.02

TRACCIATO – IMPIANTO DI UTENZA
Sezione 4
Progressiva: 0+075.00
Scala: 1:200
Quota di Riferimento: 140.00

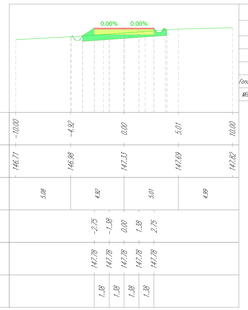

Tabella materiali

Materiale	Area (m²)	Volume (m³)	Vol. Cum. (m³)
Scotico	3.89	93.16	296.49
Scavo	0.00	0.08	19.21
Rilevato	3.39	56.59	100.92
Fondazione stradale	2.75	68.75	223.83
Misto stabilizzato	0.55	13.75	44.77

TRACCIATO – IMPIANTO DI UTENZA
Sezione 5
Progressiva: 0+100.00
Scala: 1:200
Quota di Riferimento: 140.00

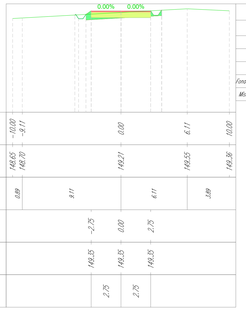

Tabella materiali

Materiale	Area (m²)	Volume (m³)	Vol. Cum. (m³)
Scotico	3.50	92.29	388.78
Scavo	0.12	0.94	20.19
Rilevato	0.84	49.37	150.29
Fondazione stradale	2.75	68.75	292.58
Misto stabilizzato	0.55	13.75	58.52

TRACCIATO – IMPIANTO DI UTENZA
Sezione 6
Progressiva: 0+125.00
Scala: 1:200
Quota di Riferimento: 145.00

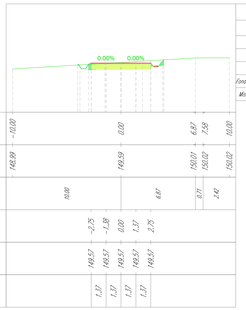

Tabella materiali

Materiale	Area (m²)	Volume (m³)	Vol. Cum. (m³)
Scotico	3.48	87.16	475.94
Scavo	0.25	9.70	29.88
Rilevato	0.30	13.75	164.04
Fondazione stradale	2.75	68.75	361.33
Misto stabilizzato	0.55	13.75	72.27

TRACCIATO – IMPIANTO DI UTENZA
Sezione 7
Progressiva: 0+150.00
Scala: 1:200
Quota di Riferimento: 140.00

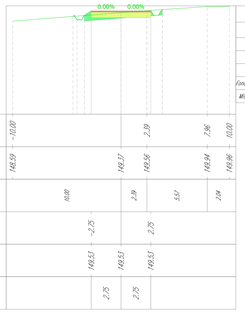

Tabella materiali

Materiale	Area (m²)	Volume (m³)	Vol. Cum. (m³)
Scotico	3.60	88.44	564.38
Scavo	0.16	10.50	40.39
Rilevato	1.08	16.26	180.30
Fondazione stradale	2.75	68.75	430.08
Misto stabilizzato	0.55	13.75	86.02

TRACCIATO – IMPIANTO DI UTENZA
Sezione 8
Progressiva: 0+175.00
Scala: 1:200
Quota di Riferimento: 140.00

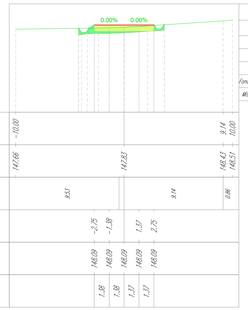

Tabella materiali

Materiale	Area (m²)	Volume (m³)	Vol. Cum. (m³)
Scotico	4.00	94.91	659.29
Scavo	0.00	1.55	41.94
Rilevato	1.60	33.27	213.57
Fondazione stradale	2.75	68.75	498.83
Misto stabilizzato	0.55	13.75	99.77

TRACCIATO – IMPIANTO DI UTENZA
Sezione 9
Progressiva: 0+200.00
Scala: 1:200
Quota di Riferimento: 140.00

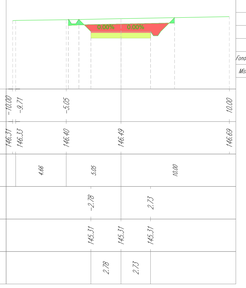

Tabella materiali

Materiale	Area (m²)	Volume (m³)	Vol. Cum. (m³)
Scotico	4.82	111.21	770.50
Scavo	8.52	72.36	114.30
Rilevato	0.49	24.80	238.57
Fondazione stradale	2.75	68.77	567.60
Misto stabilizzato	0.55	13.75	112.52

TRACCIATO – IMPIANTO DI UTENZA
Sezione 10
Progressiva: 0+225.00
Scala: 1:200
Quota di Riferimento: 140.00

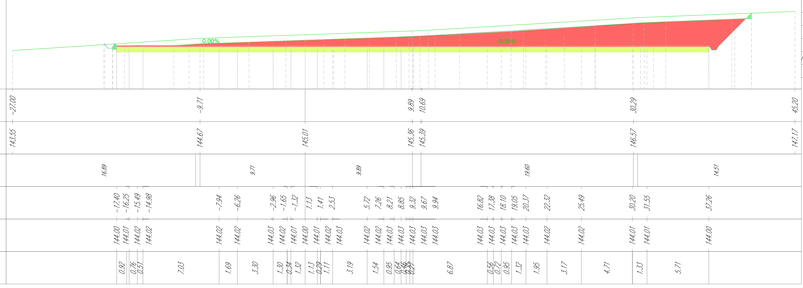

Tabella materiali

Materiale	Area (m²)	Volume (m³)	Vol. Cum. (m³)
Scotico	30.68	398.94	1169.44
Scavo	57.29	732.64	846.94
Rilevato	2.17	30.77	269.15
Fondazione stradale	37.33	522.91	890.51
Misto stabilizzato	5.47	64.58	178.10

TRACCIATO – IMPIANTO DI UTENZA
Sezione 11
Progressiva: 0+250.00
Scala: 1:200
Quota di Riferimento: 140.00

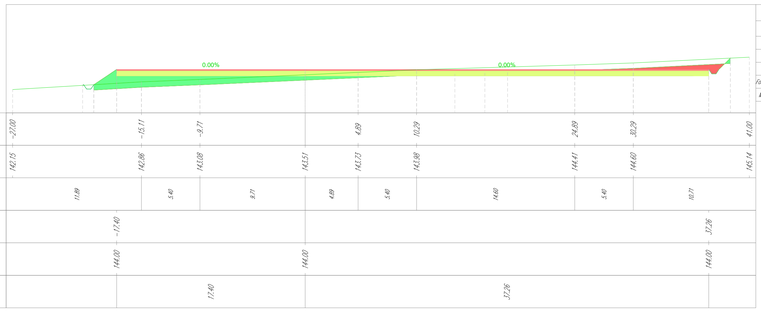

Tabella materiali

Materiale	Area (m²)	Volume (m³)	Vol. Cum. (m³)
Scotico	29.37	750.58	1820.01
Scavo	14.67	840.38	1687.33
Rilevato	17.64	216.63	485.78
Fondazione stradale	27.33	683.14	1573.65
Misto stabilizzato	5.47	136.63	314.73

TRACCIATO – IMPIANTO DI UTENZA
Sezione 12
Progressiva: 0+275.00
Scala: 1:200
Quota di Riferimento: 140.00

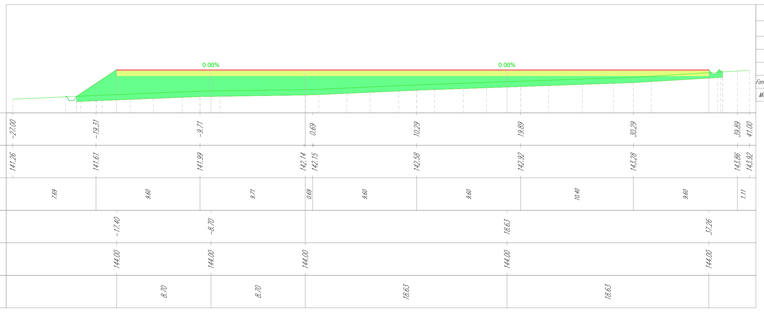

Tabella materiali

Materiale	Area (m²)	Volume (m³)	Vol. Cum. (m³)
Scotico	29.82	739.86	2659.87
Scavo	0.00	121.79	1809.12
Rilevato	28.71	1113.41	1599.19
Fondazione stradale	27.33	683.14	2256.79
Misto stabilizzato	5.47	136.63	451.36

TRACCIATO – IMPIANTO DI UTENZA
Sezione 13
Progressiva: 0+284.11
Scala: 1:200
Quota di Riferimento: 140.00

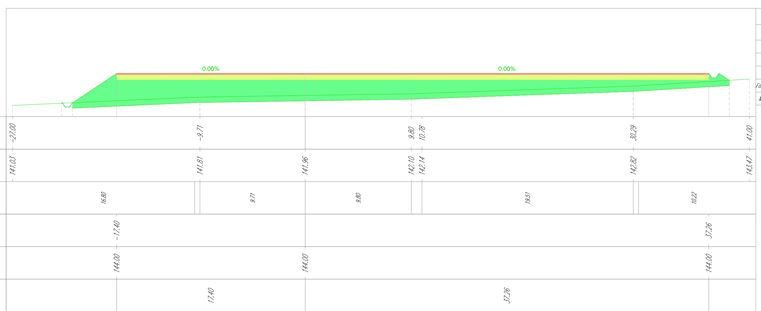

Tabella materiali

Materiale	Area (m²)	Volume (m³)	Vol. Cum. (m³)
Scotico	30.32	273.85	2933.72
Scavo	0.00	0.00	1809.12
Rilevato	99.66	870.49	2409.69
Fondazione stradale	27.33	248.89	2505.69
Misto stabilizzato	5.47	49.78	501.14

Tabella materiale: Scotico

Progressiva	Area (m²)	Volume (m³)	Vol. cum. (m³)
0+002.11	4.00	0.00	0.00
0+025.00	3.80	111.34	111.34
0+050.00	3.56	92.09	203.33
0+075.00	3.89	93.16	296.49
0+100.00	3.50	92.29	388.78
0+125.00	3.48	87.16	475.94
0+150.00	3.60	88.44	564.38
0+175.00	4.00	94.91	659.29
0+200.00	4.82	111.21	770.50
0+225.00	30.68	398.94	1169.44
0+250.00	29.37	750.58	1920.01
0+275.00	29.82	739.86	2659.87
0+284.11	30.32	273.85	2933.72

Tabella materiale: Scavo

Progressiva	Area (m²)	Volume (m³)	Vol. cum. (m³)
0+002.11	0.55	0.00	0.00
0+025.00	0.61	13.30	13.30
0+050.00	0.07	5.82	19.13
0+075.00	0.00	0.08	19.21
0+100.00	0.12	0.94	20.19
0+125.00	0.25	9.70	29.88
0+150.00	0.16	10.50	40.39
0+175.00	0.00	1.55	41.94
0+200.00	8.52	72.36	114.30
0+225.00	57.29	732.64	846.94
0+250.00	14.67	840.38	1687.33
0+275.00	0.00	121.79	1809.12
0+284.11	0.00	0.00	1809.12

Tabella materiale: Rilevato

Progressiva	Area (m²)	Volume (m³)	Vol. cum. (m³)
0+002.11	1.59	0.00	0.00
0+025.00	0.50	22.66	22.66
0+050.00	1.30	21.67	44.33
0+075.00	3.39	56.59	100.92
0+100.00	0.84	49.37	150.29
0+125.00	0.30	13.75	164.04
0+150.00	1.08	16.26	180.30
0+175.00	1.60	33.27	213.57
0+200.00	0.49	24.80	238.37
0+225.00	2.17	30.77	269.15
0+250.00	17.64	216.63	485.78
0+275.00	28.71	1113.41	1599.19
0+284.11	99.66	870.49	2469.69

Tabella materiale: Fondazione stradale

Progressiva	Area (m²)	Volume (m³)	Vol. cum. (m³)
0+002.11	4.90	0.00	0.00
0+025.00	2.75	86.33	86.33
0+050.00	2.75	68.75	155.08
0+075.00	2.75	68.75	223.83
0+100.00	2.75	68.75	292.58
0+125.00	2.75	68.75	361.33
0+150.00	2.75	68.75	430.08
0+175.00	2.75	68.75	498.83
0+200.00	2.75	68.77	567.60
0+225.00	27.33	322.91	890.51
0+250.00	27.33	683.14	1573.65
0+275.00	27.33	683.14	2256.79
0+284.11	27.33	248.89	2505.69

Tabella materiale: Misto stabilizzato

Progressiva	Area (m²)	Volume (m³)	Vol. cum. (m³)
0+002.11	0.98	0.00	0.00
0+025.00	0.55	13.77	13.77
0+050.00	0.55	13.75	27.52
0+075.00	0.55	13.75	44.77
0+100.00	0.55	13.75	58.52
0+125.00	0.55	13.75	72.27
0+150.00	0.55	13.75	86.02
0+175.00	0.55	13.75	99.77
0+200.00	0.55	13.75	113.52
0+225.00	5.47	64.58	178.10
0+250.00	5.47	136.63	314.73
0+275.00	5.47	136.63	451.36
0+284.11	5.47	49.78	501.14

COMMITTENTE
ENGIE TREXENTA SRL
P.Iva: 12367510968
Via Chiese 72, Milano 20126

STUDIO DI PROGETTAZIONE
SCM Ingegneria S.r.l.
Via C. del Croix, 55 - 72022 - Latiano (BR)

Dott. Ing. Daniele CAVALLO n° 1230 Ordine degli Ingegneri della Provincia di Brindisi

REV.	DATE	DESCRIPTION	BY	CHD	APP.
1	Ott-23	EMESSO PER ITER AUTORIZZATIVO	CC	DC	PL
0	Apr-23	EMESSO PER ITER AUTORIZZATIVO	CC	DC	PL

REVISIONS

Impianto per la produzione di energia elettrica da fonte eolica di potenza pari a 42 MW denominato "Marmilla"
Comuni di Villanovaforru, Sardara, Sanluri e Furtei (SU)
Variante in riduzione da 42 MW a 36 MW

PROGETTO DEFINITIVO IMPIANTO DI UTENZA

OBJECT:
Tav.14c
Studio plano-altimetrico - Impianto di Utenza - Sezioni

THIS DRAWING IS THE PROPERTY OF ENGIE TREXENTA SRL AND IS LENT WITH-OUT CONSIDERATION OTHER THAN THE BORROWER'S AGREEMENT THAT IT SHALL NOT BE REPRODUCED COPIED LENT OR DISPOSED OF DIRECTLY OR INDIRECTLY, NOR USED FOR ANY PURPOSE OTHER THAN THAT FOR WHICH IT IS SPECIFICALLY FURNISHED THE APPARATUS SHOWN IN THE DRAWING IS COVERED BY PATENTS.

APPROVED FOR CONSTRUCTION
DWG. REV. DATE
SIGNATURE
ORDER N°
SUPPLIER
CONTRACT N°
SUBPROJECT CODE:
THIS DWG. SUPERSEDED BY
THIS DWG. SUPERSEDES
SCALE 1:200
F.M. DWG N°
REV.
SHEET OF
CAD FILE NAME:
A0