

COMUNI DI MAFALDA e MONTENERO DI BISACCIA (CB)

PROGETTO PER LA REALIZZAZIONE DI IMPIANTO EOLICO "MAFALDA"

REDAZIONE/PROGETTISTA :



Indirizzo: San Benedetto del Tronto (AP) - Italy
VIA TURATI, 2 CAP 63074 - tel. (+39) 0735 431388

MAIL: info@cubeinfo.it
gaestudio.it@gmail.com



TIMBRO E FIRMA PROGETTISTA:



TITOLO ELABORATO :

LAYOUT DI PROGETTO SU IMMAGINE SATELLITARE

CODICE ELABORATO :

SIA 11

SCALA :

1:10.000

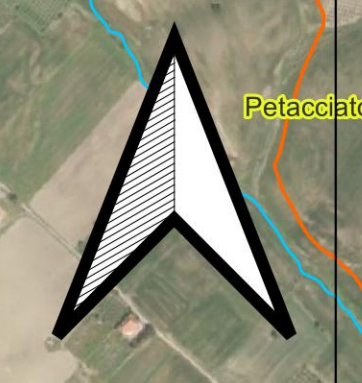
Nr. EL.:

1.2.2

FASE:

PROGETTO DEFINITIVO

REV.	DESCRIZIONE	DATA	REDATTO	VERIFICATO	APPROVATO
00	Prima emissione	29/07/2023	A.M.	S.C.	
01					
02					
03					
04					





0 2 km

477000 478000 479000 480000 481000 482000 483000 484000 485000 486000 487000 488000

4637000 4638000 4639000 4640000 4641000 4642000 4643000 4644000

LEGENDA





Parco Eolico Mafalda

-  WTG Mafalda
-  Buffer >50H (10'000m)
-  Buffer >100H (20'000m)
-  SSEU
-  SE
-  Cavidotto di prossimità
-  Cavidotto Interno
-  Cavidotto Esterno


Piazzole

-  Definitiva
-  Plinto
-  Sorvolo
-  Temporanea

Viabilità

-  Viabilità Esterna
-  Viabilità di prossimità all'impianto
-  Aree Temporanee di occupazione per viabilità
-  Viabilità Interna Parco Eolico (Areale)

LIMITI REG-PROV-COM



-  Regioni_2016
-  Comuni_2016
-  Province_2016

Aree Speciali 2016_ED50

Localita' principali



CORSI D'ACQUA

-  Elementi idrici
-  Fiumi principali e secondari