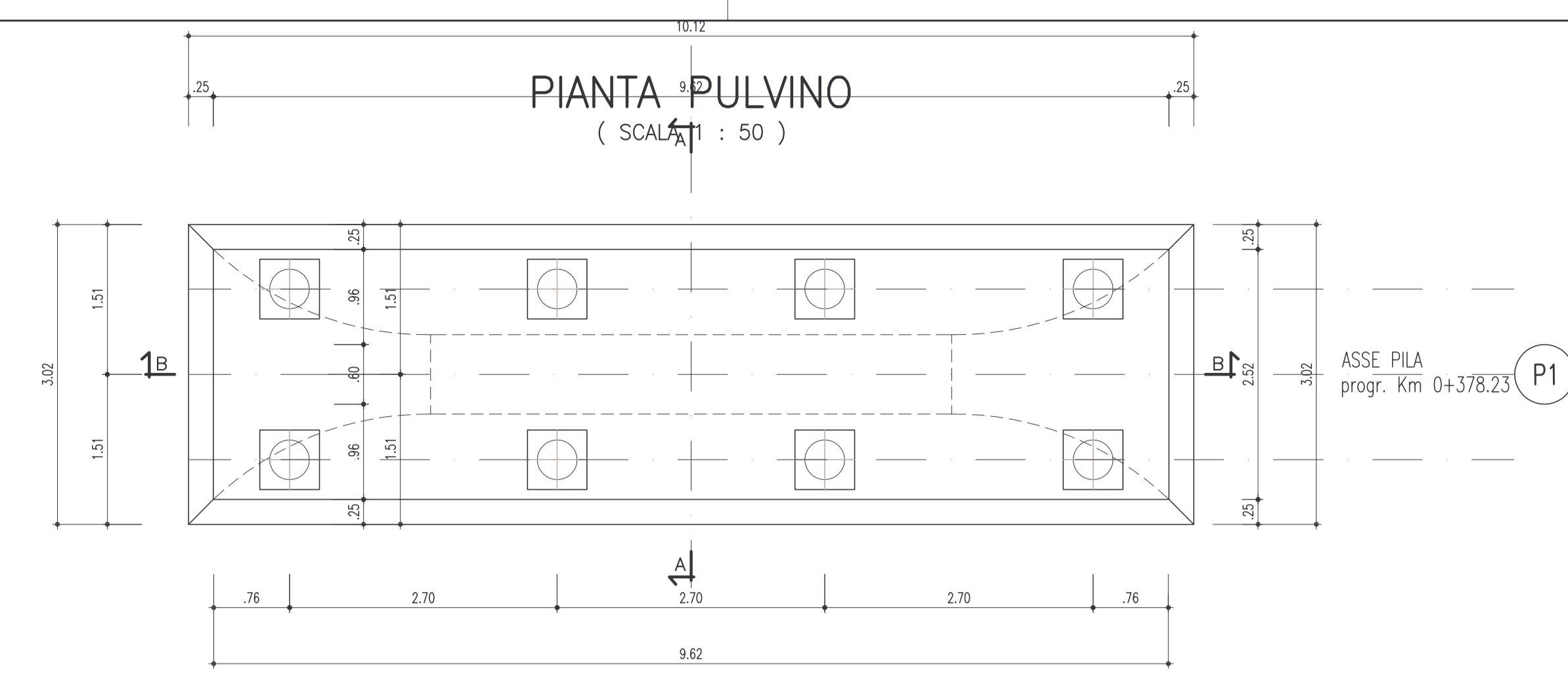
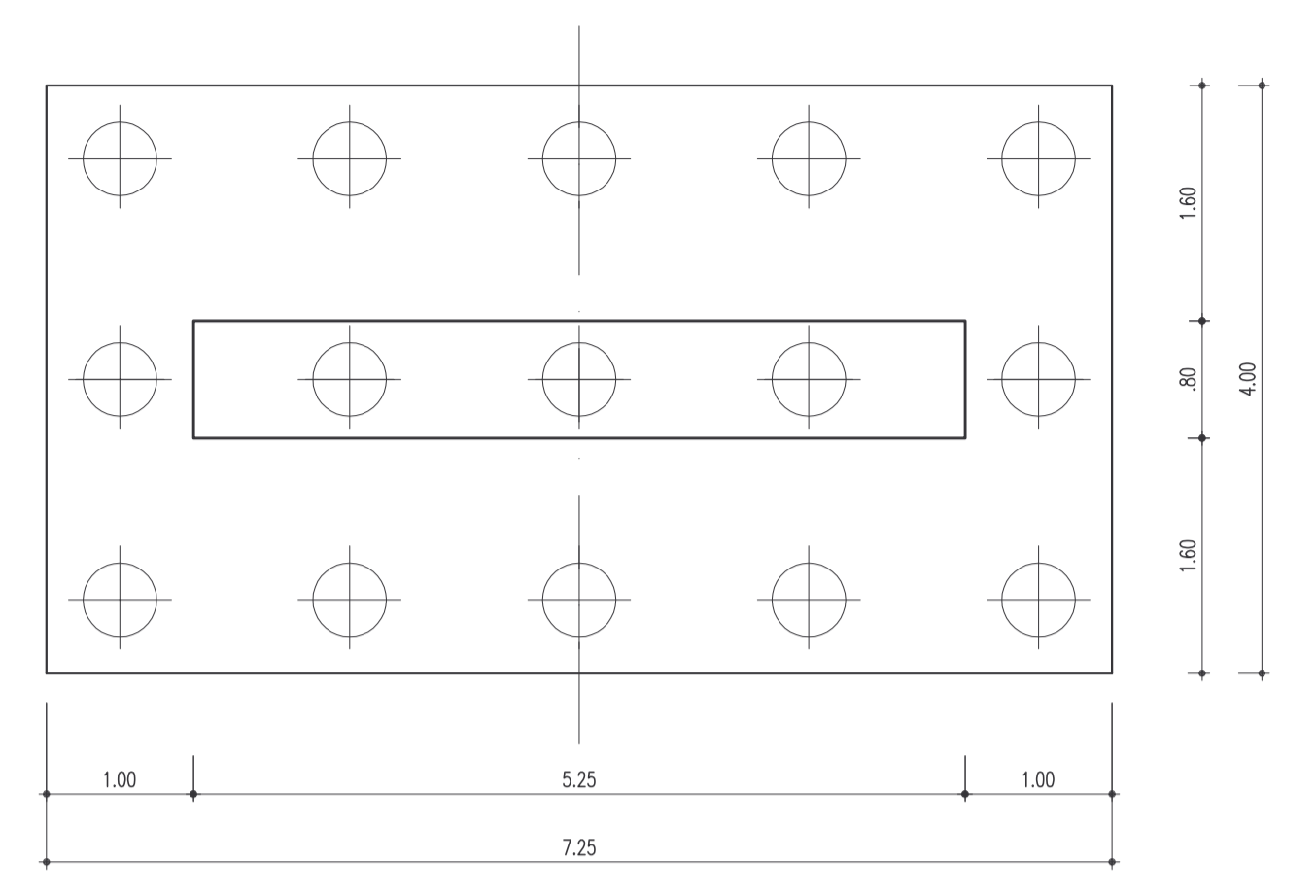


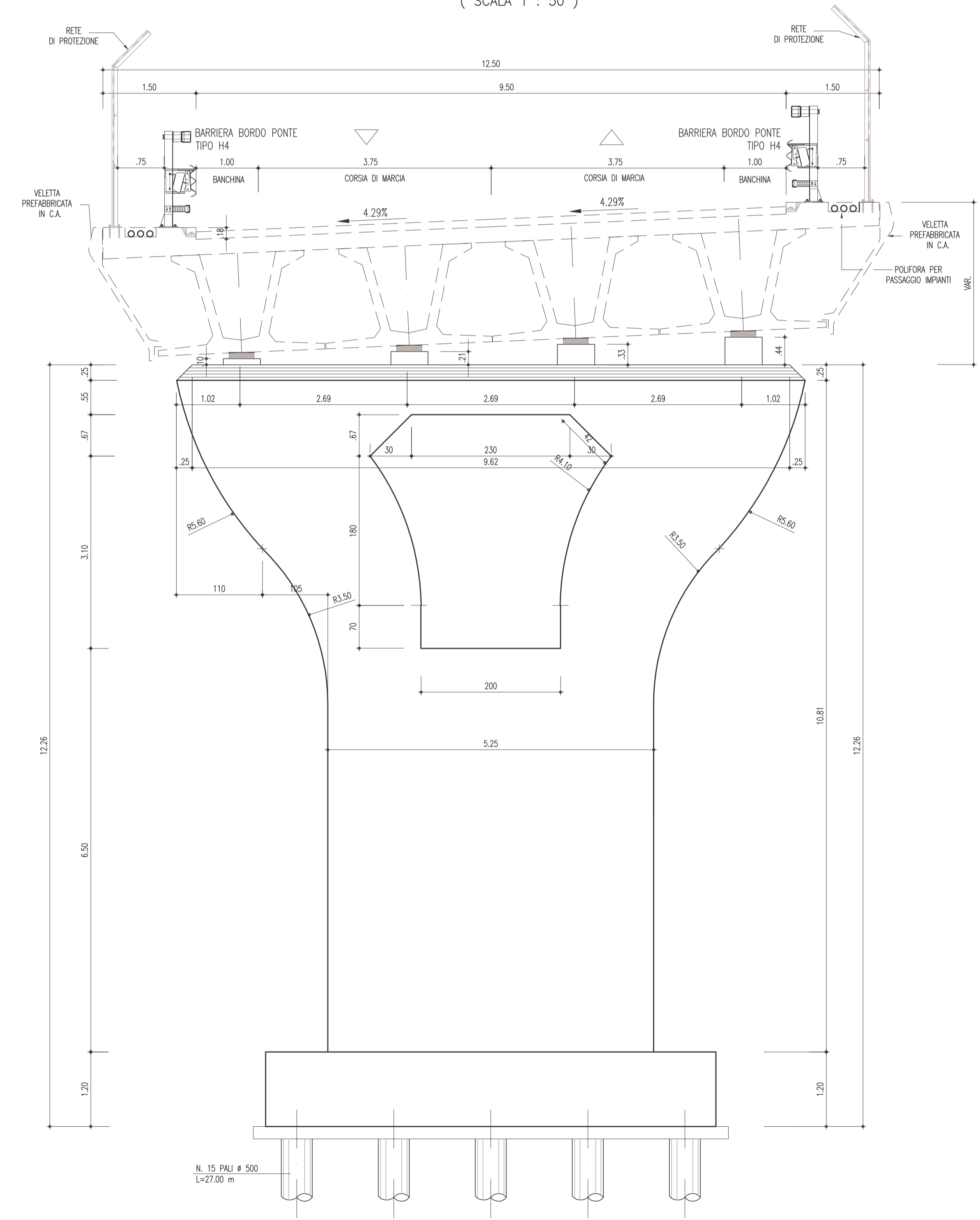
PIANTA PULVINO
(SCALA 1 : 50)



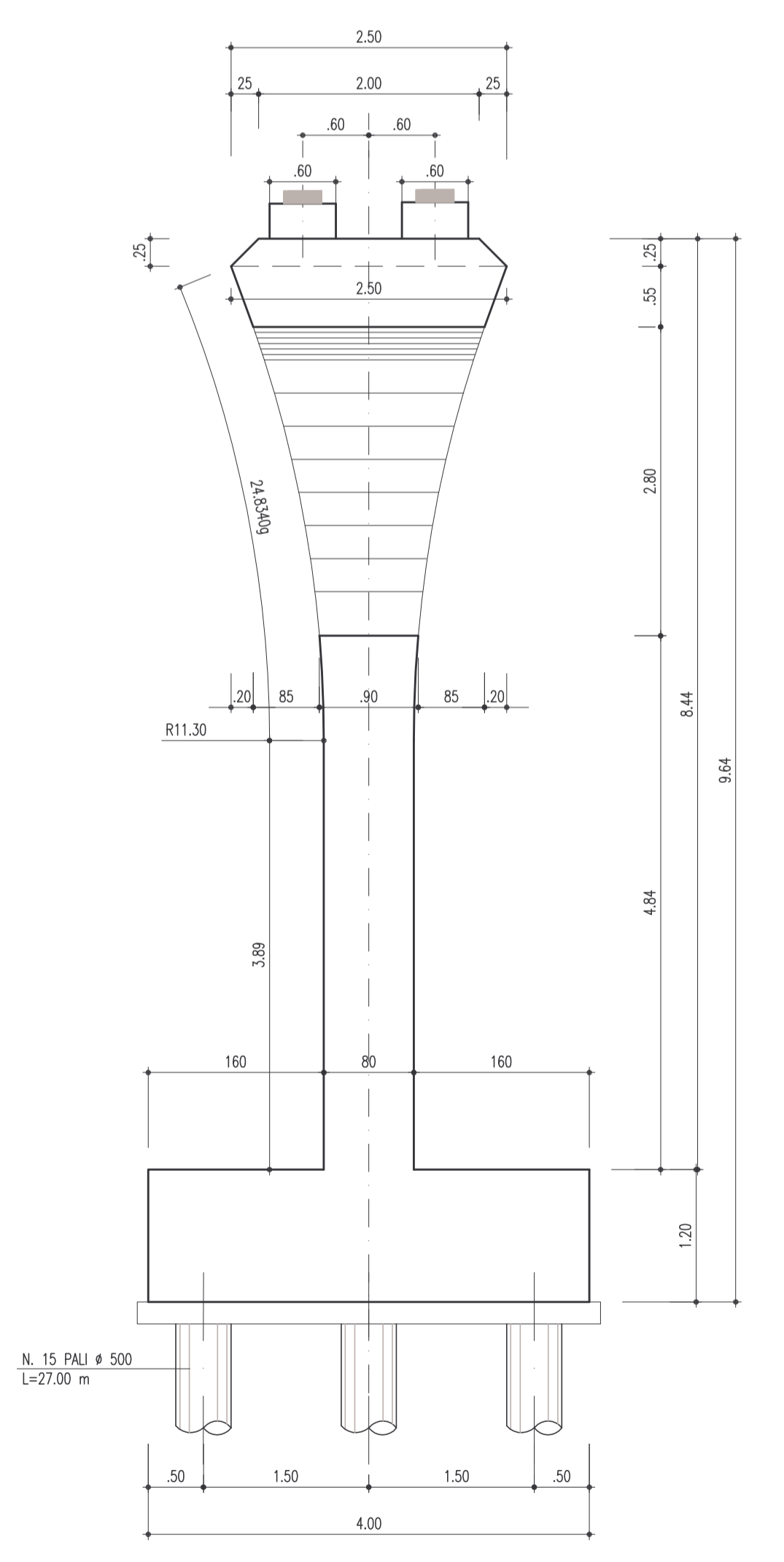
PIANTA FONDAZIONE
(SCALA 1 : 50)




SEZIONE B-B
(SCALA 1 : 50)



SEZIONE A-A
(SCALA 1 : 50)





ANAS S.p.A.
Direzione Centrale Programmazione Progettazione

CORRIDOIO PLURIMODALE TIRRENO-NORD EUROPA
ITINERARIO AGRIGENTO -CALTANISSETTA-A19
S.S. N° 640 "DI PORTO EMPEDOCLE"
AMMODERNAMENTO E ADEGUAMENTO ALLA CAT. B DEL D.M. 5.11.2001
 Dal km 44+000 allo svincolo con l'A19

PROGETTO DEFINITIVO

GRUPPO DI PROGETTAZIONE ATI: TECHNITAL s.p.a. (mandataria) S.I.S. Studio di Ingegneria Stradale s.r.l. DELTA Ingegneria s.r.l. INFRATEC s.r.l Consulting Engineering PROCIN s.p.a.	RESPONSABILI DI PROGETTO <i>Dott. Ing. M. Raccosta</i> Ordine Ing. Verona n° A1665 <i>Prof. Ing. A. Bevilacqua</i> Ordine Ing. Palermo n° 4058 <i>Dott. Ing. M. Carino</i> Ordine Ing. Agrigento n° A628 <i>Dott. Ing. N. Troccoli</i> Ordine Ing. Potenza n° B36 <i>Dott. Ing. S. Esposito</i> Ordine Ing. Roma n° 20837
IL GEOLOGO <i>Dott. Ing. M. Raccosta</i>	
INTEGRAZIONE PRESTAZIONI SPECIALISTICHE <i>Dott. Ing. M. Raccosta</i>	
VISTO: IL RESPONSABILE DEL PROCEDIMENTO <i>Dott. Ing. Massimiliano Fidenzi</i>	VISTO: IL RESPONSABILE DEL SERVIZIO PROGETTAZIONE <i>Dott. Ing. Antonio Valente</i>
DATA PROTOCOLLO	
OPERE D'ARTE SUGLI SVINCOLI SVINCOLO S.S. 626 CAVALCAVIA 5.1 CARPENTERIA PILA	
CODICE PROGETTO L0407B D 0501	NOME FILE L0407B_D_0501_V05_CV03_STR_CP03_A.DWG
CODICE ELAB. V05CV03STRCP03	REVISIONE A
FOGLIO 01 di 01	SCALA: 1:50
D C B A EMISSIONE	G. Fusani F. Arculi C. Marro
REV.	DESCRIZIONE
DATA	VERIFICATO RESP. TECNICO
CONTROLLATO RESP. D'ITERARIO	APPROVATO RESP. DI SETTORE