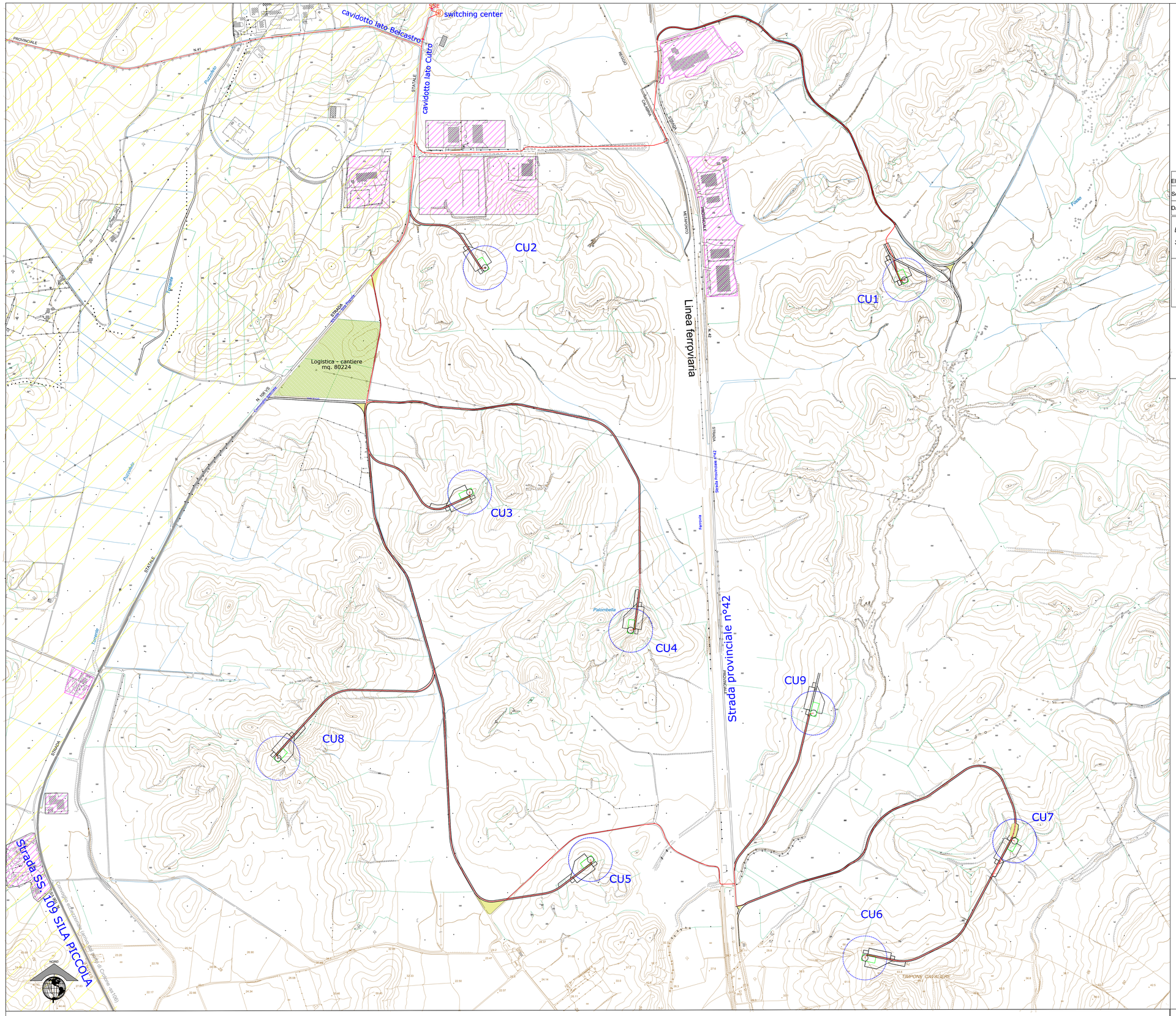

COMUNI DI BELCASTRO E CUTRO

PROVINCIA DI CATANZARO E CROTONE

PROGETTO DEFINITIVO PARCO EOLICO "CANTORATO"

Elaborato: CA_T11

Scala: 1:5000

Data: 18.07.2023

CARTA TECNICA REGIONALE (CTR)

Piste - piazzole e cavidotti aerogeneratori sigla "CU" nel comune di Cutro

COMMITTENTE :

ENERGIA LEVANTE S.r.l.

Società del Gruppo

sse Renewables | For a better world of energy

Il progettista

Ferraro architetto Francesco

N° REVISIONE	Data revisione	Elaborato	Controllato	Approvato	NOTE
1			F.F.	G.M.	FERRARO FRANCESCO 18.11.2023 18:15:27 GMT+00:00

E' vietata la copia anche parziale del presente elaborato

ENERGIA LEVANTE S.r.l.

Via Luca Gaurico n°9/11 - Regus Eur - 4° piano - Cap. 00143 ROMA (Italia)

P.IVA 10240591007 - REA RM1219825 - PEC: energialevantesrl@legalmail.it

Indirizzo email: www.sserenewables.com - Telefono: (+39) 0654832107

TABELLA:
localizzazione aerogeneratori eolici

Torre eolica	Foglio Catastale	P.lla Catastale	Coord. WGS84 Fuso 33
Torre CA1	25 Belcastro	53	664006 4313697
Torre CA2	25 Belcastro	4	663481 4313528
Torre CA3	23 Belcastro	551	662183 4313215
Torre CA4	23 Belcastro	231	662232 4314284
Torre CA5	22 Belcastro	112	661739 4314189
Torre CA6	22 Belcastro	12	661083 4315322
Torre CA7	20 Belcastro	58	662067 4315296
Torre CA8	24 Belcastro	61	662918 4315134
Torre CA9	20 Belcastro	130	662256 4316035
Torre CA10	18 Belcastro	32	660762 4316208
Torre CA11	18 Belcastro	26	659920 4316121
Torre CU1	23 Cutro	69	670825 4318817
Torre CU2	22 Cutro	20	669204 4318864
Torre CU3	29 Cutro	9	669144 4317997
Torre CU4	29 Cutro	24	669766 4317463
Torre CU5	29 Cutro	41	669611 4316577
Torre CU6	30 Cutro	67	670671 4316197
Torre CU7	30 Cutro	57	671250 4316649
Torre CU8	28 Cutro	140-147	668403 4316968
Torre CU9	23 Cutro	33	670472 4317143

CU... AEROGENERATORI DI PROGETTO
Comune di Cutro prov. Crotone

ELEMENTI CARTOGRAFICI NUMERATI
C.T.R. SCALA 1:5000

FOGLI - SEZIONI - ELEMENTI
5000 I.G.M.- 570 - 14 [1-2-3-4]

570163 576044 2	570162 576041 3
576043 1	576042 4

COORDINATE CARTOGRAFICHE
WGS 84 F.33

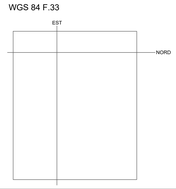

SCALA
1:5000

0m 1km
0. 50.

Proiezione: UTM - Fuso: 33 - Datum: WGS84

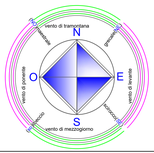

AERA DI PROGETTO

Stato di fatto

LEGENDA

- ZPS (IT9320302) Marcheiaato e Foce Neto
- Iniziative industriali
- Aree tutelate per Legge
- Convoglio eccezzionale (Porto di Crotone - SS106 - SP42 - SS109)
- logistica-cantiere
- adeguamento piste
- irrigidimento pista
- piste e strade
- Cavidotti
- switching center

Specifica PIAZZOLA aerogeneratori di progetto
- Fondazione diametro 24.00 m.
- **Area spianata**
- **Area piazzola fase di esercizio**
- **Area piazzola fase di realizzazione**

Stralcio riferimenti normativi: Conf. Stato regioni comma10 art. 12 del D.Lgs.387-2003 ; DM del 10 settembre 2010 - DGR Calabria n°871/2010- DL. 3 marzo 2011 n.28 - QTRp della regione Calabria - Leggeri marzo 2020 - Decreto 12 aprile 2004 (DCPM 12-12-2005 - Decreto semplificazioni.

PROIEZIONE CONFORME UNIVERSALE TRASVERSA DI MERCATORE (UTM) FUSO 33 - DATUM WGS84