



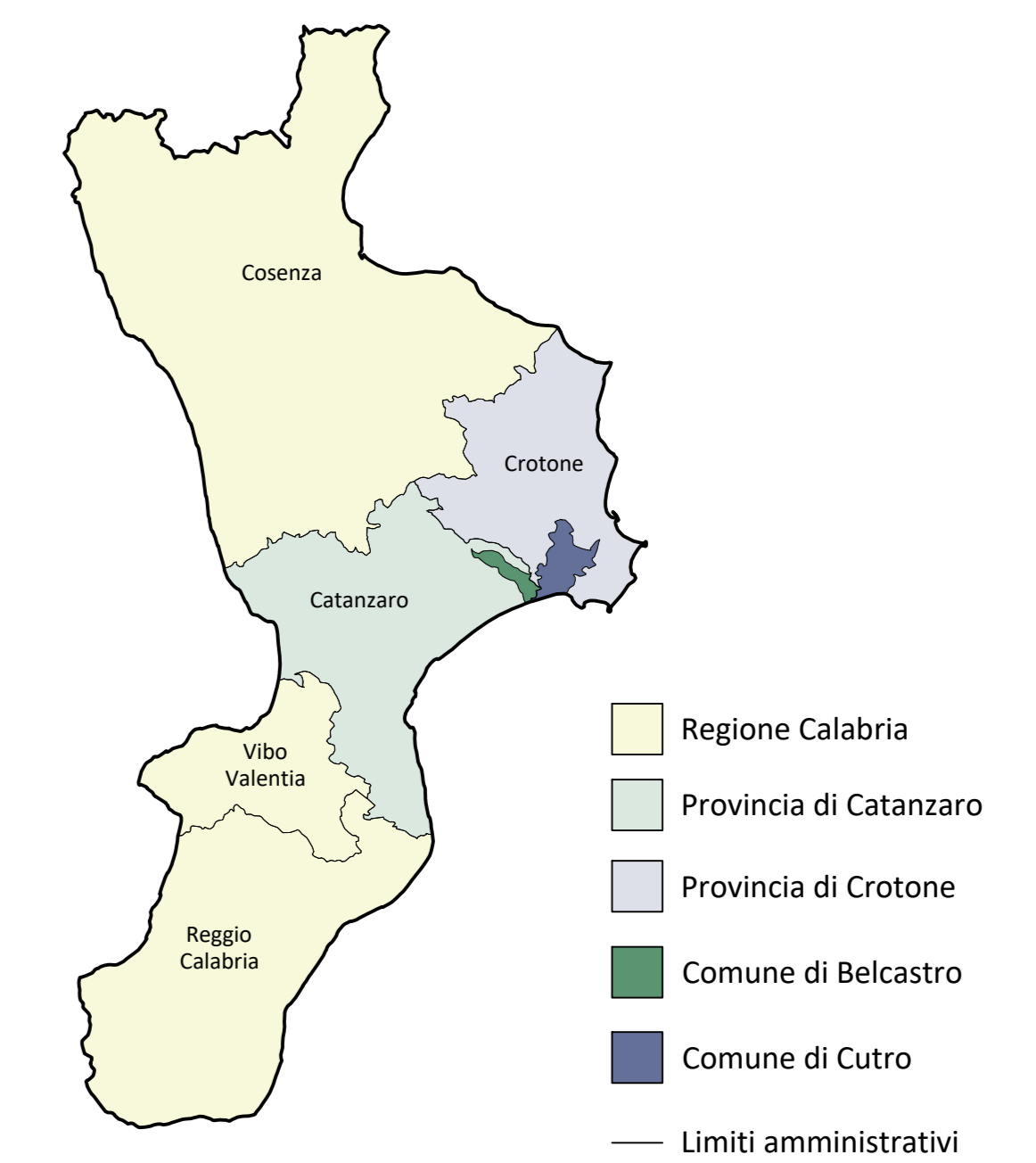


Dott. Eliseo Scerbo  
 geologo  
 GEOLOGIA GEOTECNICA  
 GEOLOGIA APPLICATA ALL'INGEGNERIA  
 GEOLOGIA AMBIENTALE  
 Via Trav. Australia, 1 - 88841 Isola di Capo Rizzuto (KR)  
 Tel. 0962-791864 Cell. 348-7432151  
 e-mail eliseoscerbo@gmail.com

LEGENDA CARTA GEOMORFOLOGICA

-  Superficie a calanchi, processi gravitativi di versante, processi e depositi per acque correnti superficiali e forme similari.
-  Orlo di scarpata naturale e/o artificiale, orlo di terrazzo fluviale.
-  Aerogeneratori
-  Cavidotto



COMUNI DI BELCASTRO E CUTRO

PROVINCIA DI CATANZARO E CROTONE



PROGETTO DEFINITIVO PARCO EOLICO "CANTORATO"

Elaborato: CA\_T03\_GEO

Scala : 1:5.000

Data : 07.07.2023

Carta geomorfologica lato Belcastro

COMMITTENTE :  
 ENERGIA LEVANTE S.r.l.

Società del Gruppo

Il progettista  
 Ferraro architetto Francesco

N° REVISIONE	Data revisione	Elaborato	Controllato	Approvato	NOTE
1			FF	GM	

E' vietata la copia anche parziale del presente elaborato.

ENERGIA LEVANTE S.r.l.  
 Via Luca Scurolo n°9/11 - Regus Eur - 4° piano - Cap. 00143 ROMA (Italia)  
 P.IVA 10240591007 - REA RM1219825 - PEC: energialevante@legalmail.it  
 Indirizzo email: www.sseenergies.com - Telefono: (+39) 0654832107