
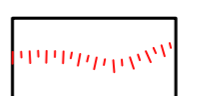


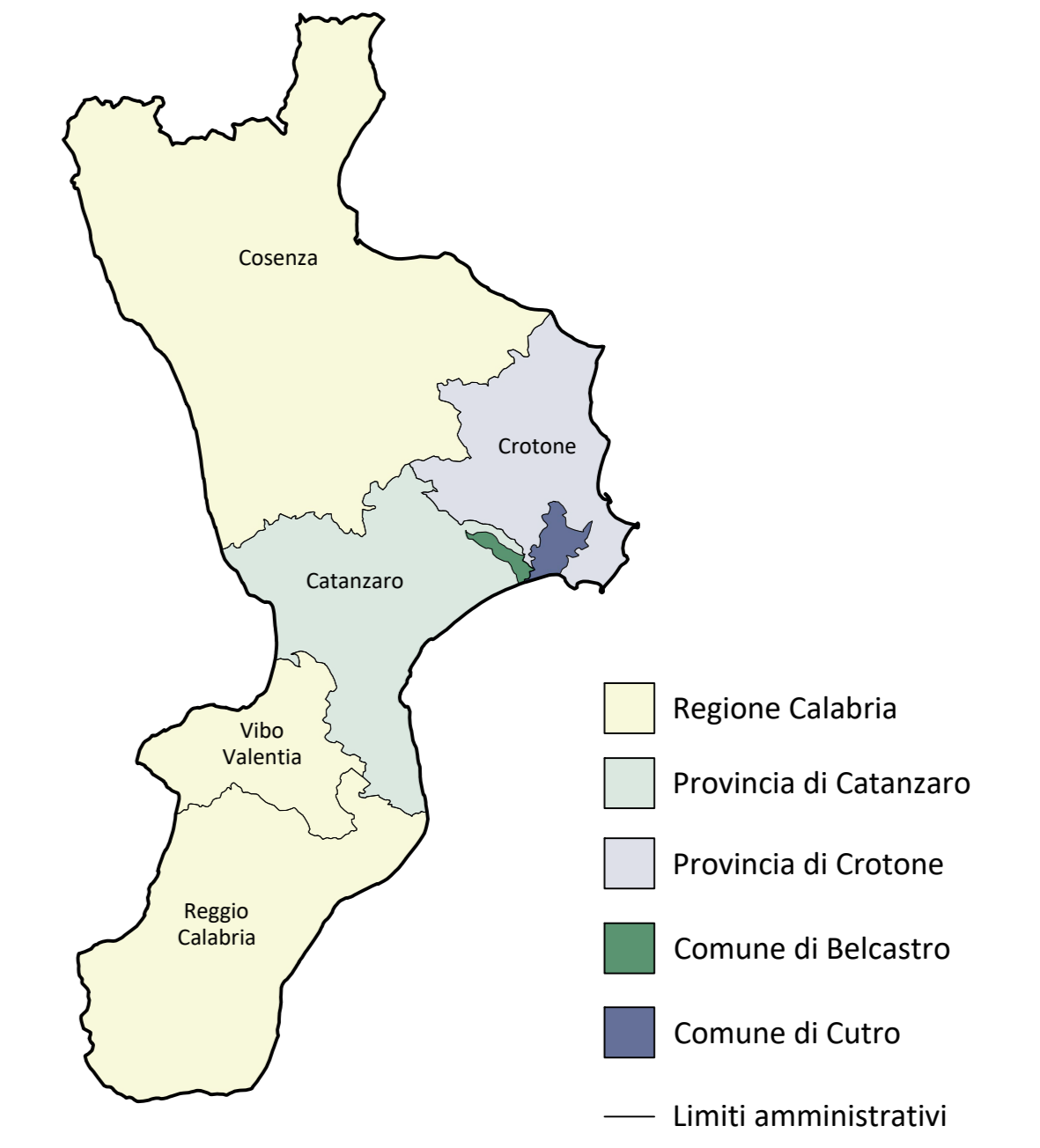




Dott. Eliseo Scerbo  
 geologo  
 GEOLOGIA GEOTECNICA  
 GEOLOGIA APPLICATA ALL'INGEGNERIA  
 GEOLOGIA AMBIENTALE  
 Via Trav. Australia, 1 - 88841 Isola di Capo Rizzuto (KR)  
 Tel. 0962-791864 Cell. 348-7432151  
 e-mail eliseoscerbo@gmail.com

LEGENDA CARTA GEOMORFOLOGICA

-  Superficie a calanchi, processi gravitativi di versante, processi e depositi per acque correnti superficiali e forme similari.
-  Orlo di scarpata naturale e/o artificiale, orlo di terrazzo fluviale.
-  Aerogeneratori
-  Cavidotto



COMUNI DI BELCASTRO E CUTRO  
 PROVINCIA DI CATANZARO E CROTONE

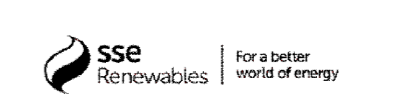


PROGETTO DEFINITIVO PARCO EOLICO "CANTORATO"

Elaborato: CA\_T04\_GEO  
 Scala : 1:5.000  
 Data : 07.07.2023

Carta geomorfologica lato Cutro

COMMITTENTE :  
**ENERGIA LEVANTE S.r.l.**  
 Società del Gruppo



Il progettista  
 Ferraro architetto Francesco

N° REVISIONE	Data revisione	Elaborato	Controllato	Approvato	NOTE
1			FF	GM	

E' vietata la copia anche parziale del presente elaborato.

**ENERGIA LEVANTE S.r.l.**  
 Via Luca Scurlito n°9/11 - Reggio Calabria - 41° piano - Cap. 09043 ROMA (Italia)  
 P.IVA 10240591007 - REA RM1219825 - PEC: energialevante@legalmail.it  
 Indirizzo email: www.sseenergies.com - Telefono: (+39) 0554832107