
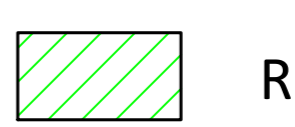
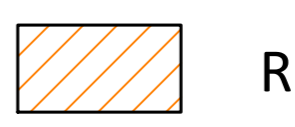
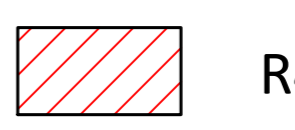



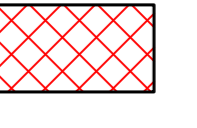


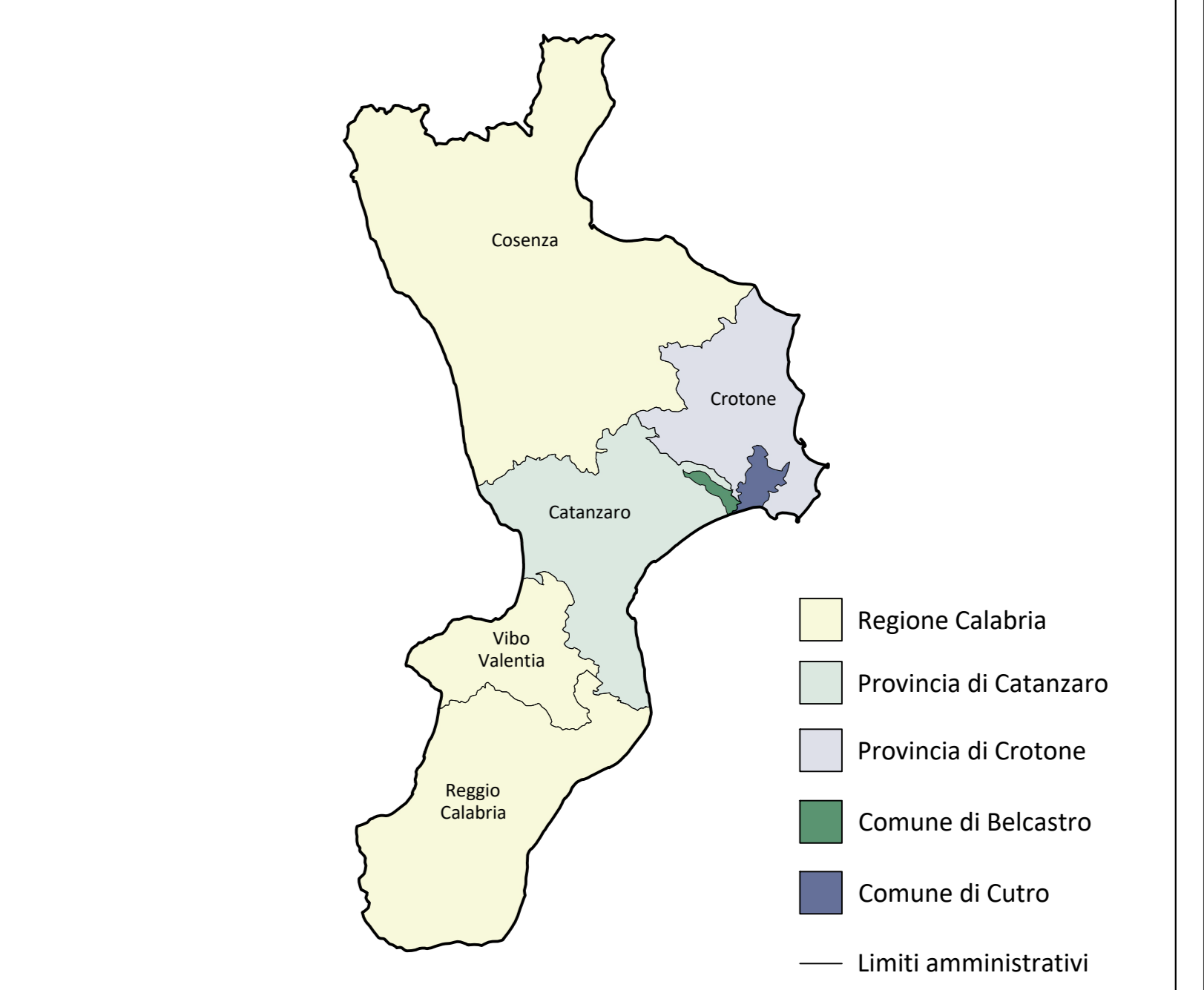


Dott. Eliseo Scerbo  
 geologo  
 GEOLOGIA GEOTECNICA  
 GEOLOGIA APPLICATA ALL'INGEGNERIA  
 GEOLOGIA AMBIENTALE  
 Via Trav. Australia, 1 - 88841 Isola di Capo Rizzuto (KR)  
 Tel. 0962-791864 Cell. 348-7432151  
 e-mail eliseoscerbo@gmail.com

**LEGENDA CARTA PAI RISCHIO IDRAULICO**

**Aree punti e zone di attenzione (art. 24 norme di attuazione)**

-  R1
-  R2
-  R3
-  R4
-  PGRA - Piano Gestione del Rischio di Alluvione
-  Aerogeneratori
-  Cavidotto
-  Aree di attenzione
-  Punti di attenzione
-  Zone di attenzione




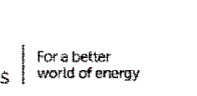
**COMUNI DI BELCASTRO E CUTRO**  
 PROVINCIA DI CATANZARO E CROTONA



**PROGETTO DEFINITIVO PARCO EOLICO "CANTORATO"**

Elaborato: CA\_T10\_GEO  
 Scala: 1:5.000  
 Data: 07.07.2023

Carta del rischio idraulico PAI e PGRA lato Cutro

COMMITTENTE:  
**ENERGIA LEVANTE S.r.l.**  
 Società del Gruppo  

Il progettista  
 Ferraro architetto Francesco

N° REVISIONE	Data revisione	Elaborato	Controllato	Approvato	NOTE
1			FF	GM	

E' valida la copia anche parziale del presente elaborato.

**ENERGIA LEVANTE S.r.l.**  
 Via Luca Guricco n°9/11 - Regus Eur - 4° piano - Cap. 00143 ROMA (Italia)  
 P.IVA 10240591007 - REA RM1219825 - PEC: energialeventesrl@legalmail.it  
 Indirizzo email: www.sseenergies.com - Telefono: (+39) 0654832107