

**COMUNI DI BELCASTRO E CUTRO**

PROVINCIA DI CATANZARO E CROTONE



**PROGETTO PARCO EOLICO "CANTORATO"**

Elaborato: CA\_T22  
 Scala: 1:5000  
 Data: 20.07.2023

PUNTI DI SCATTO FOTOGRAFICO  
 aerogeneratori: CU1 - CU2 - CU3 - CU4  
 STATO DI FATTO DELL'AREA - CONTESTO PAESAGGISTICO

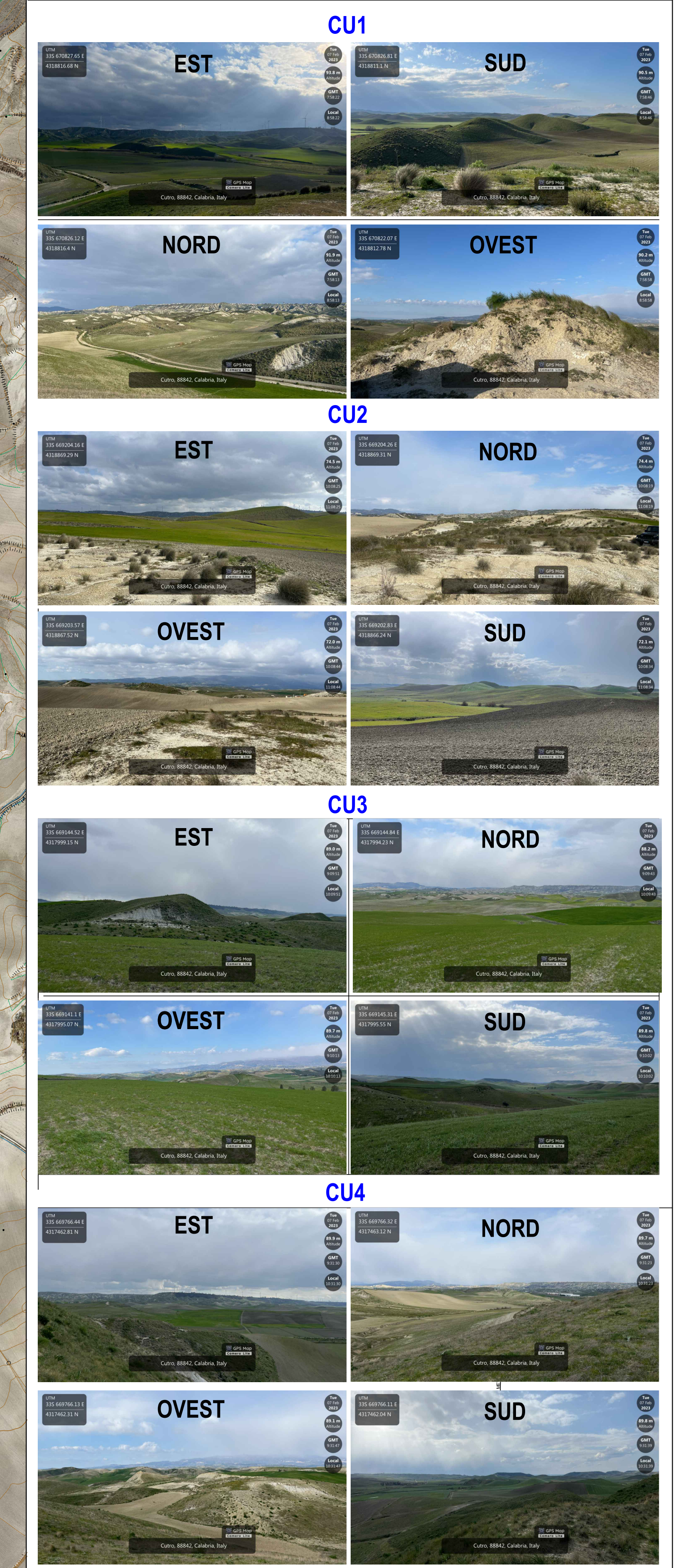
COMMITTENTE: **ENERGIA LEVANTE S.r.l.**  
 Società del Gruppo

Il progettista  
 Ferraro architetto Francesco

N° REVISIONE	Data revisione	Elaborato	Correlato	Approvato	NOTE
1			P.F.	G.M.	

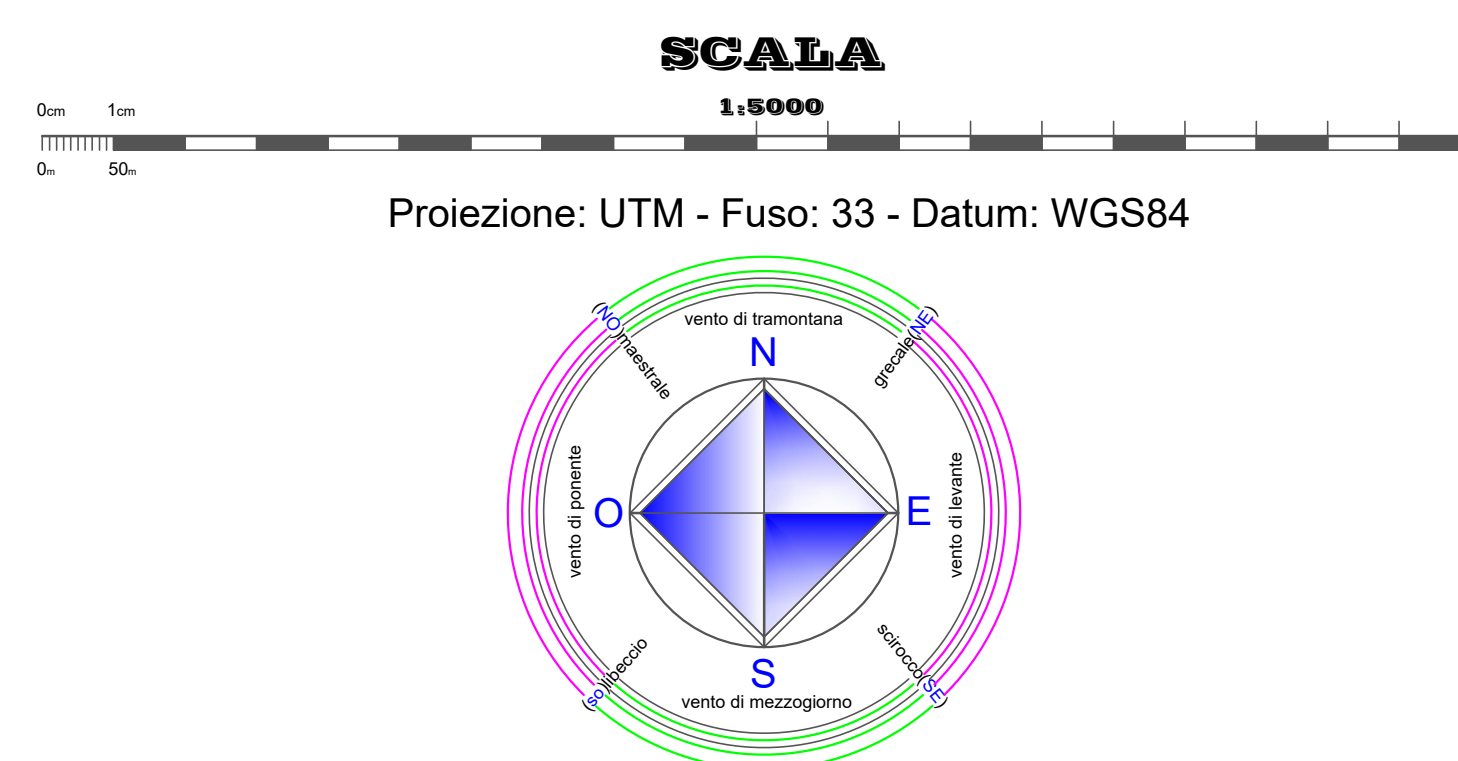
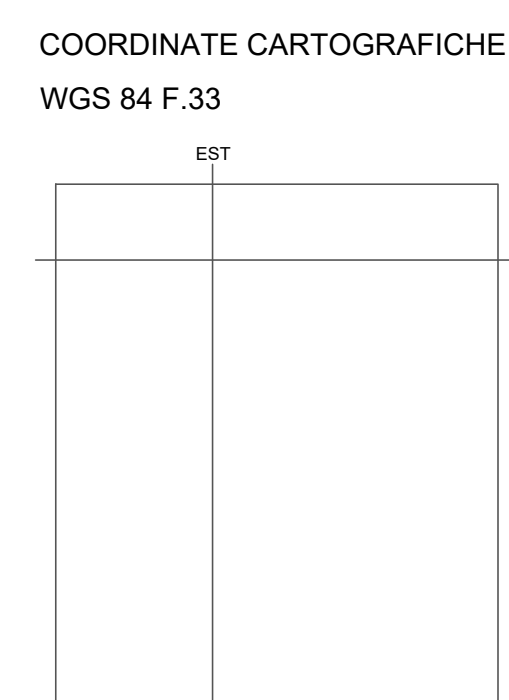
È vietata la copia anche parziale del presente elaborato.

**ENERGIA LEVANTE S.r.l.**  
 Via Luca Gallico n°1113 - Regus Eur - 4° piano - Cap. 00143 ROMA (Italia)  
 P.IVA 10240591007 - REA RM1219825 - PEC: energialevante@legemait.it  
 Indirizzo email: www.serenoweb.com - Telefono: (+39) 0654832107



ELEMENTI CARTOGRAFICI NUMERATI  
 C.T.R. SCALA 1:5000  
 FOGLI - SEZIONI - ELEMENTI  
 5000 (G.M. - S.P.) - 14 (1/3-3/4)

570183	570182
578044	578041
2	3
578043	578042
1	4



**LEGENDA**

- ZPS (IT9320302) Marescheto e Foce Neto
- Iniziative industriali
- Area tutelate per Legge
- Conveglio eccezionale (Punti di Grande - S516 - SPA) - S5130)
- logistica-cantiere
- piste e strade
- Caviozzati
- switching center
- Stazioni PNEUEA a impianto a cuneo
- Fondazione naturale 24.00 m.
- Area sensibile
- Area di protezione linea aerea elettrica
- Area pianificata di reforestazione

Scala: Metri 1:5000. Cont. Stato: regione croceverde art. 12 del D.Lgs. 50/2001. DM del 10 settembre 2010 - DGR Calabria n°170210-DL. 3 marzo 2011 n.28 - OTTO della regione Calabria - Legge n°100/2002 - Decreto 15 aprile 2004 (DGR 10/12/2004) - Decreto autorizzativo.

PROIEZIONE: CONFORME UNIVERSALE TRASVERSA DI MERCATORE UTM FUSO 33 - DATUM WGS84