COMUNI DI BELCASTRO E CUTRO

PROVINCIA DI CATANZARO E CROTONE

PROGETTO PARCO EOLICO "CANTORATO"

Elaborato: CA_T23	PUNTI DI SCATTO FOTOGRAFICO Torre CU5- Torre CU6 - Torre CU7 -Torre CU8 -CU9 STATO DI FATTO DELL'AREA - CONTESTO PAESAGGISTICO
Scala : 1:5000	
Data : 18.07.2023	

COMMITTENTE :

ENERGIA LEVANTE S.r.l.

sse renewables | five a better world of energy

Il progettista

Ferraro architetto Francesco

N° REVISIONE	Data revisione	Elaborato	Controllato	Approvato	NOTE
				Ing. MERCURIO	
					FERRARO FRANCESCO
					18.11.2023 18:25:17 GMT+00:00

E' vietata la copia anche parziale del presente elaborato

ENERGIA LEVANTE S.r.l.

Via Luca Gaurico n°9/11 - Regus Eur - 4° piano - Cap. 00154 ROMA (Italia)

P.IVA 10240591007 - REA RM1219825 - PEC: energialevantesrl@legalmail.it

Indirizzo email: sserenewables.com - Telefono: (+39) 0654832107

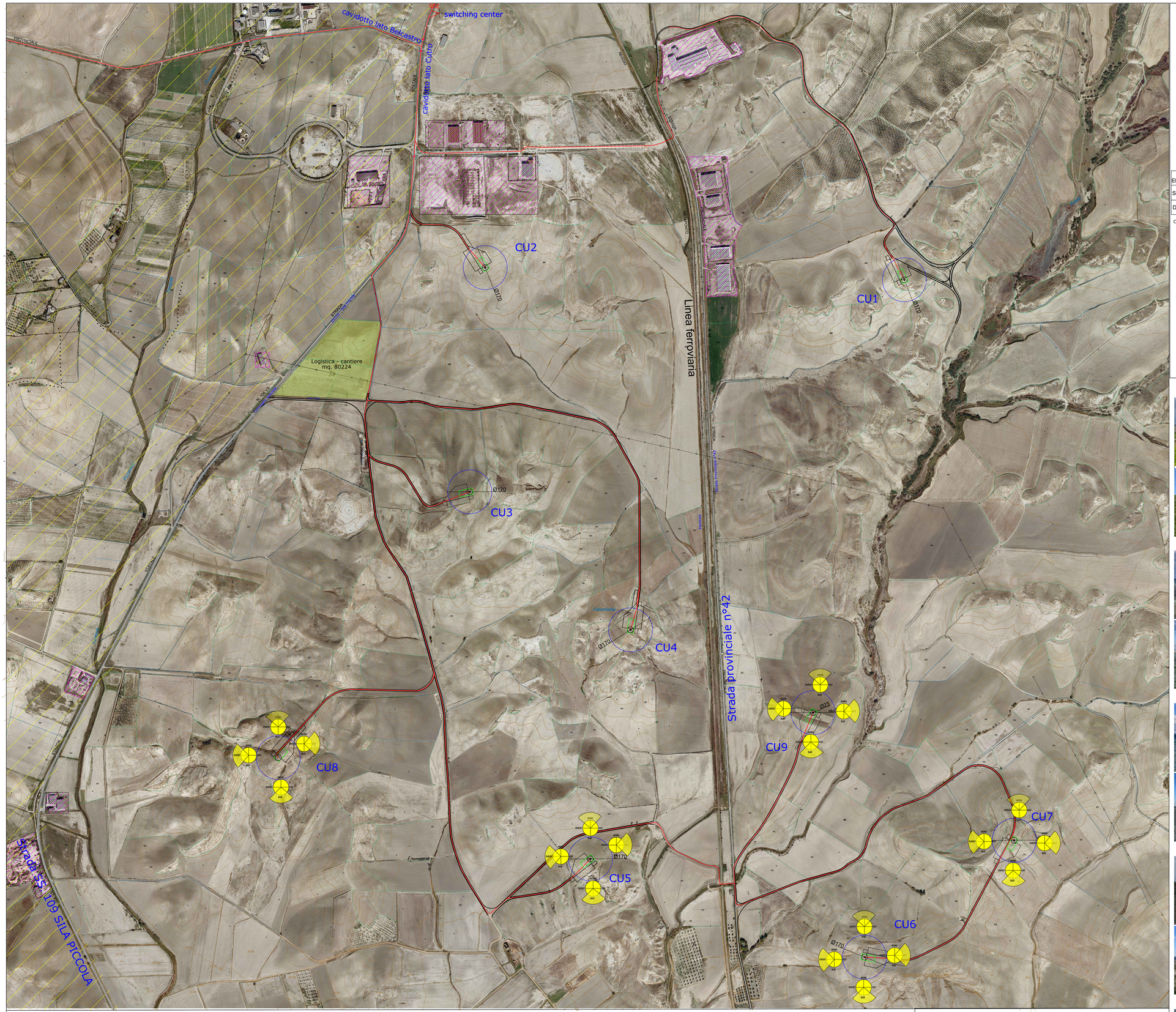



ELEMENTI CARTOGRAFICI NUMERATI
C.T.R. SCALA 1:5000

FOGLI - SEZIONI - ELEMENTI
5000 I.G.M.- 570 - 14 [1-2-3-4]

570163 576044 2	570162 576041 3
576043 1	576042 4

COORDINATE CARTOGRAFICHE
WGS 84 F.33



SCALA
1:5000

0m 50m

Proiezione: UTM - Fuso: 33 - Datum: WGS84

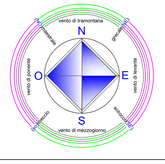

AERA DI PROGETTO

Stato di fatto

LEGENDA

- ZPS (IT9320302) Marchesato e Foce Neto
- Iniziative industriali
- switching center
- Cavidotti
- Convoglio eccezionale (Porto di Crotone - SS106 - SP42 - SS109)
- logistica-cantiere
- piste e strade

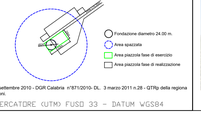

Stralcio riferimenti normativi: Conf. Stato regioni comma10 art. 12 del D.Lgs 387-2003 ; DM del 10 settembre 2010 - DGR Calabria n°871/2010- DL. 3 marzo 2011 n.28 - QTRp della regione Calabria - Legge1 marzo 2022 - Decreto 12 aprile 2004 (DCPM 12-12-2005 - Decreto semplificazioni.

PROIEZIONE CONFORME UNIVERSALE TRASVERSA DI MERCATORE (UTM) FUSO 33 - DATUM WGS84